

ANTIQUARIAT KAINBACHER  
KATALOG XX (N.F.)

2019

# Reisen



ANTIQUARIAT  
kainbacher

ANTIQUARIAT KAINBACHER | KATALOG XX (N.F.) 2019  
REISEN





# Reisen

„Die Geographie vertritt das Reisen und erweitert den Gesichtskreis nicht wenig. Sie macht uns zu Weltbürgern und verbindet uns mit den entferntesten Nationen. Ohne sie sind wir nur auf die Stadt, die Provinz, das Reich eingeschränkt, in dem wir leben. Ohne sie bleibt man, was man auch gelernt haben mag, beschränkt, begrenzt, beengt. Nichts bildet und kultiviert den gesunden Verstand mehr als Geographie.“

IMMANUEL KANT



41664.

# Von dem neuen Propheten in Persia Sophey genät. Vnd vō seiner geburt. Auch von seynen kriegem. vñ mechtigem gewalt.

## Des Sophey vater ist gewesen

von des Keyser vō Persia plut. ein mechtiger fürst von Persia. in einē landt genät Schires. vnd ist von Hussokasson gedrungen worden. Im tzu diene mit selnem landt. vnd hat geheissen schachofdorweck. vnd hat in des Hussokasson sun. genant Jagetweck tzu tod geschlagen. mit hüff eines andern Suniga vom Persia. vnd hat alle sein landt eingenant. wan des selbige Sophey vater ist ein weyser ritterlicher mann gewesen. vnd wol halb Persia mit dem schwert in sein gewalt gebracht. das in Hussokasson nit allein hat bestreiten mogen. Sunder mit hüff eins andern kunigs in bestritten vnd erschlagen wie vortet.

¶ Darnach haben des Sophey dieser des kindt geflohen tzu einem Keyser genant Sölan fünfftrihen tagretis kinder Persia der ein klein landt gehabt. vil in ertzogen. als dan ein mechtiger kunig den andern that. vnd gar kuniglich gehalten. vnd vil schaden vō seinen wegen geliden. auch eins teil seines lands verlor. aber in democh behaltē. der hat ein landt als gros als die kron Hungern. das man da selbst vmb ein klein landt acht. vnd hat in der genant kunig schon ertzogen. gelernt leut. auch ritterlich leut. damit er auffertzogen ist worden. gelernt. vnd ritterlich sichē von kind auff getriben.

Do das kindt ist kommen tzu tyuolff iaren. hat ym der obgenant kunig oft gesagt. der keyser Jagetweg hat dir deinen vater erschlagen. vnd hat der selbige kunig viertausent seines vaters diener vnterhaltē. vil do er dreitschen jar alt ist worden. hat er in keinen weg pleiben wollen. Sunder seines vaters tod rechē. vnd ist mit seines vaters diener. vnd ein teil des

¶ ij

## DIE GEBURT DES MODERNEN PERSIENS

### ANONYM

Persien. – Von dem neuen Propheten in Persia Sophey gena(nn)t. Und vo(n) seiner geburt. Auch von seynen kriegem. un(d) mechtigem gewalt.

O. O. u. Dr. (1510). 4to (21,4:14,9 cm). 3 nn., 1 w. Bl.  
Alter Pappband.

EUR 25.000,-

VD 16, V 2515 (zit. nach Weller, Rep. Suppl. I, 65; nicht in der BSB). – Einer von 3 deutschen Drucken des Jahres 1510, ein weiterer nach VD 16 im Jahr 1513 erschienen. Kein einziger Druck im Handel der letzten Jahrzehnte lokalisiert. Behandelt den Aufstieg und Machtergreifung von Schah Ismail I. von Persien (1487-1524), des Begründers der Safawiden-Dynastie. Laut Verfasser des Textes handelt es sich bei vorliegendem Werk um einen

Bericht, der „Der Romischen Keyserlichen Majestat... von Hungern“ aus zugeschickt wurde. Die Nachricht über die mit der Thronergreifung von Ismail verbundenen Ereignisse, die in direktem Zusammenhang mit der Einführung der Schiah als Staatsreligion in Persien zusammenhängen, war für die europäischen Monarchen von höchstem Interesse, zumal Ismail („Schmeyl“, Bl. 3r letzte Zeile) sich in Gegnerschaft zu den Osmanen sah, die um die Wende zum 16. Jahrhundert ganz Europa bedrohten. Ein historisches Dokument von höchster Bedeutung. – Gering fleckig und gebräunt.

Excessively scarce work about Ismail I., founder of the Safavid dynasty of the shahs of Persia. Iran was reunified as an independent state in 1501 by the Safavid dynasty, which set Shia Islam as the empire's official religion, marking one of the most important turning points in the history of Islam. Thus this account about the events surrounding this period is a highly important document about the early history of Iran. – Minor browning and staining. Bound in old boards.

## NICHT DOKUMENTIERTE PROBEDRUCKE VON STADTANSICHTEN UM 1600

### ANONYM – BRAUN, GEORG UND HOGENBERG, FRANS

Serie von 25 ovalen Ansichten in Holzschnitt von Städten und Ansichten.

Ca.1590-1610. Größe ca. 6 x 7,5 cm. Die Ansichten sind in sehr gutem Zustand und auf 2 größeren Kartonblättern montiert. Die Herkunft der Drucke ist nicht geklärt. Der berühmte Antiquar H.P.Kraus verkaufte diese Probedrucke in den 1980er Jahren. Es sind scheinbar Probedrucke, flämischer oder holländischer Herkunft, die für eine nicht realisierte große Wandkarte hergestellt wurden.

EUR 4.500,-



The collection of 25 views includes vignettes of:  
**in the Americas:** Havana, Potosí (Bolivia) and Cusco;  
**in Europe:** Bergen (Norway), Stockholm, Antwerp and Pozzuoli (Italy);

**in Africa:** Ceuta (Iberian enclave in Morocco), Tangiers, Salé (Morocco), Azammour (Morocco), Tunis, Mombasa, Elmina Castle (Ghana), Ascension Island and the island of St. Helena;

**in Asia:** Aden (Yemen), Diu (India), Goa (India), Kozhikode (India), Kannur (India), Ternate (Maluku Islands, Indonesia), Tidore (Maluku Islands, Indonesia), and finally, a view of an Encampment of Tartar Warriors.

The views within the roundels were generally predicated on the most authoritative recent sources. Many of the views are based on those published within the first four volumes of Georg Braun (author) & Frans Hogenberg's (engraver) *Civitates Orbis Terrarum* (6 vols., 1572 – 1618), the first great 'town book', featuring bird's eye views of cities in Europe, Asia, Africa and America. Inspired by Ortelius's ground-breaking world atlas *Theatrum Orbis Terrarum* (1570), which featured all of the world's known regions in detail, this monumental endeavour featured 546 views and maps of cities. The views from the *Civitates* are imbued with profound historical importance as, in many cases, they are the first accurate and detailed views of many World cities and towns, and were the most popular and influential images of these urban centres available to Europeans during the late 16<sup>th</sup> and much of the 17<sup>th</sup> Centuries.

Other fantastic sources include Jan Huygen van Linschoten's *Itinerario* (Amsterdam, 1596), one of the most consequential books ever written, responsible for breaking the Portuguese monopoly on European trade in South and East Asia. Likewise, other views were borrowed from important and pioneering 16<sup>th</sup> Century prints and manuscripts.

The unknown maker of the set of roundels to which the present view belongs likely intended for them to serve as proofs for the vignettes adorning the sides of an intended *carte à figures* wall map (or more likely maps). The project does not seem to have reached fruition (as we cannot locate any maps bearing such vignettes), as with many such contemporary endeavours.

In any event, these woodcut roundels are a fascinating insight into the operations of a large cartographic workshop in the late 16<sup>th</sup> Century; and the individual views are, in and of themselves, beautiful unrecorded early views of important urban and trading centres.

References: Cf. (re: Braun & Hogenberg view) Koeman, *Atlantes Neerlandici*, vol, II, B & H 1, no. 53.





## OSTINDISCHE HANDELSKOMPAGNIE

## ANONYM

Gegenwärtiger Zustand der Besitzungen der Holländer in Ostindien.

Nürnberg, Grattenauer 1781. 8vo. 168 S. Kartonband der Zeit (berieben), unbeschnittenes Exemplar. Mit dem Exlibris der Breitenbauchschen Bibliothek. Gutes Ex.

EUR 1.800,-

Bericht über die Besitzungen der Holländer in Südostasien, vor allem Indonesien und über die Holländische Ostindische Handelskompagnie und deren Reisen.



## WESTAFRIKA – NIGER – KONGO – SKLAVENHANDEL


## ARDEN, EDWARD H., LIEUTENANT, R.N. (1843–1879).

Album with 45 Original Ink Drawings and 6 Albumen Photographs from Arden's Voyages Aboard HMS Boxer and HMS Druid to West Africa and the Caribbean, Including Historically Important Drawings of the Niger Punitive Expedition of 1877].

Ca. 1874–1878. Folio (ca. 32,5x28 cm). 38 card leaves (11 blank). With 45 ink drawings, including over twenty large ones, ca. 16x20 cm (6 1/4 x 7 3/4 in) and larger. With twelve ink drawn charts indicating the ships' tracks, from ca. 9x20,5 (3 1/2 x 7 3/4 in) to ca. 20,5x26,5 cm (8 x 10 1/4 in). Also with six albumen prints from ca. 9x12 cm (3 1/2 x 4 1/2 in) to ca. 18x23,5 cm (7 x 9 1/4 in), and a paper silhouette of a naval officer mounted in the end. The vast majority of the drawings signed, dated and titled on the lower margins. Original green full roan album by Henningsham & Hollis with raised bands, moire endpapers and all edges gilt. Engraved bookplate of Edward Arden on the first pastedown. Minor foxing of the album leaves, album rubbed on extremities, three drawings apparently removed. Otherwise a very good album with beautiful drawings.

EUR 8.500,-

Beautiful album of ink drawings and original photos compiled by Royal Navy Lieutenant Edward H. Arden, with a firsthand visual account of the British Navy Niger Expedition of 1877. Arden was serving on HMS Boxer (A.H. Allington, Commander) which together with HMS Pioneer and HMS Avon carried out a punitive mission to the villages in the lower reaches of the Niger River in August 1877. The album contains five finely executed large panoramas of the Niger River villages Onitsha, Oko, Ndoni and the bombardment of the Emblana village by HMS Pioneer, Avon and Boxer on August 17, 1877 (two views). The other ink drawings related to HMS Boxer's service on the coast of West Africa include large panoramas of the Banana Creek (River Congo), St. Paul de Loanda, Sierra Leone (taken from a photo), and Point William (Fernando Po); smaller views of the Tenerife Island, St. Vincent (Cape Verde), Cape Coast Castle, Kinsembo, Accra, Christiansburg Castle, St. Helena, and others. There are also twelve charts showing the track of HMS Boxer from Plymouth (March 1877) to Madeira, St. Vincent, Sierra Leone, Cape Coast Castle, Lagos, Fernando Po, the Congo, St. Paul de Loando, St. Helena, Ascension Island and the Cape of Good Hope (autumn 1878). The first part of the album is dedicated to Arden's service on board HMS Druid in 1874-77. Among the drawings are a large view of HMS Druid leaving Sheerness in August 1874, panoramas of Funchal in Madeira, English Harbour in Antigua, Macaripe Cove in Trinidad, St. Thomas, Carlisle Bay in Barbados, Martinique; six beautiful views of St. Kitts (Bassetterre, Milliken and Spencer House Estates, a picnic scene), small views of Dominica, Saba Island et al. There are also four ink drawings of Spain, one of a country house in England, and six large albumen prints, depicting HMS Black Prince, HMS Druid, two groups of the ship's company, one apparently including Arden (marked with a cross), the naval hospital at Port Royal, Jamaica, and a cemetery (apparently, also in Jamaica). Arden died of yellow fever in Kingston, Jamaica, on 9 August 1879, and is buried in the Old Naval Cemetery there (probably the last photograph shows his grave).



## GROSSE AFRIKA-EXPEDITION MIT ERREICHUNG VON TIMBUKTU

**BARTH, HEINRICH**

Reisen und Entdeckungen in Nord- und Central-Afrika in den Jahren 1849 bis 1855. 5 Bände.

Gotha, Perthes 1857-58. 8vo. Mit 60 farbig lithographischen Tafeln von E. Emminger und J. Wölffle nach J. M. Bernatz, 16 (4 teilkolor.) teils mehrfach gefalt. Stahlstichkarten, Holzstichplan und 152 Textholzstichen. Olivgrüne Original-Leinenbände (leicht berieben, Band 1 unter Verwendung des Originalmaterials neu aufgebunden, Band 3 mit neueren Vorsätzen), innen etwas stockfleckig, insgesamt ein gutes Set.

EUR 1.900,-

Barth (1821-1865) unternahm zusammen mit Overweg und Richardson diese Reise, deren Hauptzweck die Bekämpfung des Sklavenhandels und Anknüpfung von Handelsbeziehungen mit den sudanesischen Staaten war. Durch Barths Beteiligung wurde „(...)der wissenschaftlichen Erforschung des Innern eine grössere Ausdehnung und Bedeutung gegeben (...)“. Die sehr schönen Lithographien wurden nach Barths Skizzen von dem berühmten Afrika-Maler J. M. Bernatz angefertigt, die Karten fertigte Petermann. – Ibrahim-Hilmy I, 54; vgl. Abbey 274 (engl. Ausgabe); ADB II, 96 ff.; Henze I, 175 ff; Thieme-Becker III, 448 ff (zu J. M. Bernatz); Kainbacher 29.



## SELTENES NORDAFRIKA-WERK

**BARTH, HEINRICH**

Wanderungen durch die Küstenländer des Mittelmeeres, ausgeführt in den Jahren 1845, 1846, und 1847. Band 1 (alles was erschienen): Wanderungen durch das Punische und Kyrenäische Küstenland oder Mâg'reb, Afrikîa und Barka.

Berlin, Hertz 1849. XXIV, 576 S. Mit 1 gefalteten, teilkolorierten Karte. Original-Pappband (etwas berieben), privater St. a.Vorblatt, feuchtwellig, gutes Exemplar.

EUR 3.300,-

Erste und einzige Ausgabe dieses sehr seltenen, unvollendet gebliebenen Werkes des großen Afrikareisenden. „... eine der gelehrtesten Reisebeschreibungen, die je über den nordafrikanischen Küstenraum verfaßt worden sind ... Der vorgesehene zweite Band des Werks ist nicht erschienen, der Erste behandelt die Reise bis Alexandria. Das Hauptgewicht liegt auf dem tunesisch-libyschen Gestade ...“ (Henze I, 176). – Seine erste Afrikareise führte Barth von 1845 bis 1847 entlang der Mittelmeerküste Tunesiens und Libyens und nach Malta. Hierbei interessierte er sich vornehmlich für die archäologischen Spuren der Antike (Phönizier, Griechen und Römer) und noch nicht für die Völker Innerafrikas und deren Geschichte und Kultur. Im Grenzgebiet zwischen dem heutigen Libyen und Ägypten wurde Barth Opfer eines Überfalls, bei dem er einen Teil seiner Tagebücher und vor allem seine Daguerre-Fotokamera einbüßte. Der Bericht über diese Reise, der sich vor allem mit der Bedeutung Nordafrikas in der antiken Kultur- und Handelsgeschichte widmete, wurde 1847 an der Berliner Universität als Habilitationsschrift anerkannt. – ADB II, 96 ff., Kainbacher 29.



**ETHNOGRAPHICA DER UREINWOHNER DER NORDWESTKÜSTE AMERIKAS  
(BASTIAN, ADOLF) – DIREKTION DER ETHNOLOGISCHEN  
ABTHEILUNG**

The North-West Coast of America being Results of recent ethnological Researches from the Collections of the Royal Museums at Berlin.

New York, Dodd, Mead & Company (1883). Folio. 9 Bl. Text, 13 (davon 5 farbige) lithographische Tafeln mit je 1 Bl. Tafelerklärungen. Leinenband der Zeit, Exlibris am Innendeckel, St. verso Titel, ein gutes Exemplar dieses seltenes Werkes.

EUR 12.000,-

Die Sammlungen kamen direkt von Reisen aus Amerika. Hier werden einige der zahlreichen Gegenstände abgebildet, die laut Bastian zu neuen wissenschaftlichen Erkenntnissen in der Ethnologie der Indianer der Nordwestküste Amerikas erbrachten. Mit Hilfe der Ethnologischen Abteilung der Museen Berlin konnten die Sammlungen bearbeitet werden. Reiss und Stübel halfen mit ihrer Erfahrung bei ihrem Prachtwerk bei der technischen Herstellung der lithographischen Tafeln.





# Reisen


## BECKER, A.

Aus Deutsch-Ostafrikas Sturm- und Drangperiode.  
Erinnerungen eines alten Afrikaners.

Halle, Hendel 1911. 8vo. VIII, 176 S. mit 1 Portrait-Frontispiz und  
18 Tafeln. Original-Leinwand, ein sehr gutes Exemplar.

EUR 950,-

Oberstabsarzt A. Becker verbrachte 11 Jahre in Ostafrika und war unter anderem im Stabe der Schutztruppe unter Wissmann der Chefarzt des Stabes, wo er den Araberaufstand 1889/90 miterlebte. Becker berichtet über das Ende des Rebellenführers Buschiri, den Thronwechsel in Sansibar, Erkundungszug gegen die Mafitis, Bezwingung des Sultans Meli von Moschi sowie den Angriff auf die Station Kilva. – Kainbacher 37.



## BENNDORF, OTTO UND GEORGE NIEMANN

Reisen in Lykien und Karien.

Wien, Gerold 1884. (Reisen im südwestlichen Kleinasien, Band 1). Folio. 156, (2) S. mit 49 fotografischen Abb. in Heliogravüre auf Tafeln und zahlreichen Illustrationen im Text, sowie 1 gefalt. Karte (beiliegend in Deckeltasche) von Heinrich Kiepert. Original-Halbleinenband (fachmännisch restauriert), leicht stockfleckig, insgesamt ein gutes Exemplar dieses seltenen Werkes.

EUR 5.500,-

Bericht über die Reise, ausgeführt im Auftrage des K. K. Ministeriums für Cultus und Unterricht unter dienstlicher Förderung durch seiner Majestät Raddampfer „Taurus“ Commandant Fürst Wrede. Exemplar aus dem Besitz des Aegyptologen Friedrich Wilhelm von Bissing (1873-1956) mit dessen Exlibris auf vorderem Innendeckel. 1889 erschien ein zweiter Band der Reihe „Reise in Lykien, Milyas und Kibyrtis“ von Petersen und Luschan.

**GUINEA**

**BOSMAN, WILLEM**

Reyse nach Guinea, oder ausführliche Beschreibung dasiger Gold-Gruben, Elephanten-Zähne und Schladenhandels, nebst derer Einwohner Sitten, Religion, Regiment, Kriegen, Heyrathen und Begräbnissen, auch allen hieselbst befindlichen Thieren, so bishero in Europa unbekandt gewesen. Im Französischen herausgegeben durch Wilhelm Boßman, gewesenen Rahtsherrn, Ober-Kaufmann und Landes Unter-Commandeur von der Holländisch-Ost-Indischen Compagnie. Nun aber ins Hochdeutsche übersetzt und mit Kupffern gezieret.

Hamburg: S. Heyl und J. G. Liebezeit 1708; kl.-8vo (16,5 x 10,5 cm); pp. 1 Titelbl., 5 Bl. (Vorrede), 590 Textseiten (mit Schluß-Vignette), 1 Bl. (Index mit Schlußvignette); mit insgesamt 19 (3 gefalt.) Kupfer-

tafeln, davon 1 Porträt u. 1 Frontispiz. Pergamentband der Zeit mit Rückenschild (leicht berieben und etwas fleckig), alle Tafeln in gutem Abdruck; ein sehr gut erhaltenes seltenes Exemplar der deutschen Ausgabe.



EUR 6.000,-

Der holländische Afrika-Reisende Willem Bosman (1672 – nach 1703) hielt sich als Oberkaufmann und Unterkommandeur der Holländ. Ost-Indischen Kompanie 13 Jahre lang an der Ober-Guinea-Küste auf, wo er in Axim, später in Elmina stationiert war. Von dort aus führten ihn Dienstreisen nach verschiedenen Küstenpunkten, 1698 nach den Inseln Sao Thomé und Annobón. Seine Beobachtungen machte er in 22 Briefen an einen Freund bekannt, sie zeichnen sich durch Sachlichkeit aus und erhoben berechtigten Anspruch, zuverlässiger und vollständiger als die früheren Berichte über Ober-Guinea zu sein – Henze I, 304f. Kainbacher 53;



**FRÜHE NACHRICHT VON DEN HOTTENTOTTEN**

**BÖVING, J.G.**

Curieuse Beschreibung und Nachricht von den Hottentotten; also eingerichtet, daß sie zu einer Erläuterung der Briefe von Herrn Ziegenbalg und Herrn Plütscho ... dienen kan. O. O. und Dr.

1712. 4to. 4 Bl., 48 S. Halbpergamentband im Stil der Zeit und Deckeln mit dekorativem Kleisterpapier bezogen (eine fachmännische Arbeit der Buchrestauratorin Isabelle Russo). Titel mit monogr. Besitzvermerk, leicht fleckig.

EUR 5.500,-

Bericht des aus Westfalen stammenden, in dänischen Diensten tätigen Missionars Johann Georg Böving (1676-1723) über seine Aussendungsreise von Kopenhagen über das Kap der Guten Hoffnung in das südindische Tranquebar, das von 1620 bis 1845 unter dänischer Kolonialherrschaft stand und wo das Dänisch-Hallesche Missionsunternehmen eine

Missionsstation zur Bekehrung der einheimischen Tamilen betrieb. Der erste Teil der Schrift enthält Mitteilungen über Aussehen, Sprache, Lebensweise und Religion der Hottentotten, der zweite bietet entsprechende Informationen zu den Tamilen (die hier, wie damals üblich, als Malabaren bezeichnet werden). Frühe Quelle für die Kunde zweier exotischer Völker in Schilderungen aus erster Hand. – Jöcher-A. I, 1982. Theal 40. Mendelssohn I, 264.

Kainbacher 54. VD 18 11443634.



# Reisen

## TAHITI

### BRATRING, FR. WILH. AUG.

Reisen der Spanier nach der Südsee, insbesondere nach der Insel O-Taheite. Jetzt zum erstenmal aus dem Spanischer übersetzt. Herausgegeben, mit Anmerkungen und mit einer historischen Schilderung der Gesellschafts-Inseln begleitet.

Berlin, Maurer 1802. 8vo. XX, 238 S., 1 Bl. mit 1 gefalt Kupferkarte und 1 Textkupfer. Halblederband der Zeit mit Rücken-Goldprägung, leicht berieben), St.a.T. Ein schönes Exemplar.

EUR 2.400,-

Du Rietz 412. – Erste Ausgabe, bedeutende Quelle zur Geschichte von Tahiti. Überwiegend übersetzt aus Pedro de Estala's „Viagero Universal“, Bd.17. Enthält neben einer allgemeinen Beschreibung die Entdeckungsgeschichte der Gesellschaftsinseln, auch die der Spanier vor Cook.



## ZENTRALAFRIKA

### BURDO, ADOLPH

Am Niger und Benue. Sechs Monate im Hinterlande von Kamerun. Deutsche Ausgabe von Paul Heichen.

Leipzig, Richard Bauer 1886. 8vo. 2 Bl., 168 S.  
Dekorativer Halblederband der Zeit auf Bündeln, kl.priv.  
Namensschild (F.Sander) am Vorsatz, ein fleckenfreies, sauberes Exemplar.

EUR 1.800,-

Sehr seltene Reise-Beschreibung! - Der belgische Afrika-Reisende Burdo (gest. 1891) besuchte 1878 die Küsten Senegambiens und Ober-Guineas sowie zu Jagdzwecken das untere Niger-Gebiet. In Begleitung von J.H. Ashcroft und Bischof S. Crowther befuhr er den Benue. Seine Schilderungen ergänzen die Forschungen von Flegel. – Henze I,407; Kainbacher 74.



**KOMPLETTES EXEMPLAR DES WICHTIGEN  
ARABIEN-WERKES**

**BRÜNNOW, RUDOLF ERNST UND  
DOMASZEWSKI, ALFRED V.**

Die Provincia Arabia. Auf Grund zweier in den Jahren 1897 und 1898 unternommenen Reisen und der Berichte früherer Reisender.


Unter Mitwirkung von Julius Euting.

3 Bände in 4. Strassburg, Trübner 1904-1909. Gr.-4to. Band 1: XXIV, 532 S., 1 Bl. mit 548 Abb. und zahlreichen Tafeln und Karten; Band 2: XII, 358 S., 1 Bl. mit 315 Abb. und 9 Tafeln; Band 3: XIV, 403 S. mit 257 Abb. und 4 doppelblattgrosse Tafeln. Neue dekorative Halblederbände, sehr sauberes und schönes Set.

EUR 18.000,-

1. Band: Die Römerstrasse von Madeba über Petra und Odruh bis El-Akaba. 2. Band: Der äussere Limes und die Römerstrassen von El-Ma'an bis Bosra. 3. Band: Der westliche Hauran von Bosra bis Es-Suhba und die Gegend um die Damaskener Wiesenseen bis Ed-Dumer, nebst einem Anhang über die römischen Befestigungen.

Domaszewski, Alfred von, (1856-1927) beteiligte sich bereits während des Studiums, das er 1875-82 an der Univ. Wien absolvierte, an einer Forschungsreise des Archäologen Otto Benndorf nach Olympia. 1882 promoviert, begleitete er im Auftrag der Berliner Akademie Karl Humann nach Kleinasien und arbeitete an der Entzifferung des Monumentum Ancyranum mit. 1884 wurde er Kustosadjunkt an der Antikensammlung des Kunsthistorischen Museums in Wien und habilitierte sich im folgenden Jahr für alte Geschichte. 1887 folgte er einem Ruf als a.o. Prof. nach Heidelberg. (DBE)



**MIT NACHTIGAL IN KAMERUN UND TOGO  
BEGINN DEUTSCHER KOLONIEN**

**BUCHNER, MAX**

Aurora colonialis. Bruchstücke eines Tagebuchs aus dem ersten Beginn unserer Kolonialpolitik 1884/85.

München, Oily & Loehle 1914. 8vo. VIII, 341 S. mit 1 Tafel (Vertrag).

Original-Leinenband, handschriftlicher Name und Nr. am Titelblatt, ansonsten in sehr gutem Zustand.

EUR 1.800,-

Seltenes Werk über die Anfänge der deutschen Kolonien Kamerun und Togo! – Der deutsche Arzt und Ethnograph Max Buchner (1846-1921) wurde nach seinem Studium Schiffsarzt beim Norddeutschen Lloyd. 1875 unternahm er eine Weltreise und blieb länger auf Neuseeland und verschiedenen Inseln der Südsee. Als Reisebegleiter von Gustav Nachtigal war Buchner 1884 im Auftrag der Reichsregierung zur Erhebung von Kolonialansprüchen gegenüber westafrikanischen Machthabern in Kamerun und Togo. Seine Reiseziele waren die umstrittenen Küstenländer Kapitai und Koba, sowie

Togo und Kamerun. Nachtigal ernannte ihn zum vorläufigen Vertreter des Deutschen Kaiserreiches in Kamerun mit Sitz in Duala. Hier hielt sich Buchner bis Juli 1885 auf und unternahm mehrere Exkursionen in das nähere Binnenland. 1884 beteiligte er sich an der Plünderung des Anwesens des lokalen Königs durch das deutsche Militär und raubte dessen Insignum, einen Tangué (kunstvoll verzierter Schiffsschnabel). – Henze I, 388; Kainbacher 71.

## NEUSEELAND – FIDSCHI – HAWAII


### BUCHNER, MAX

Reise durch den Stillen Ozean.

Breslau, Kern 1878. 8vo. 3 Bl., 470 S. Leinenband der Zeit mit Rückenprägung, mehrere St.a.Titel und im Text, einige Verfärbungen in den Ecken, etwas feuchtfleckig.

EUR 950,-

Der deutsche Arzt und Ethnograph Max Buchner (1846-1921) wurde nach seinem Studium Schiffsarzt beim Norddeutschen Lloyd. 1875 unternahm er eine Weltreise und blieb länger auf Neuseeland und verschiedenen Inseln der Südsee. Buchner besuchte dabei diverse Fidschi-Inseln, wie Wailevu, Waidule und Kandavu; danach Honolulu und Hilo. In späteren Reise bereiste er Kamerun und den Kongo.



## RUSSLAND – KAVKASUS – GEORGIEN

### (BUDBERG, LEONHARD FRHR. VON)

Reisen eines Russen durch Weiß-, Klein- und Neu-Rußland, durch die Donsche und Tschernomorskische Kosaken-Provinz, den Kaukasus und Georgien, unternommen im Jahre 1827.

Aus dem Russischen. Zerst, Gustav Adolph Kummer 1832. (Galerie der neuesten Reisen von Russen durch Rußland und fremde Länder unternommen, in fortgehenden Lieferungen dargestellt von Leonhard Freiherrn von Budberg. Erste (und einzige) Lieferung). 8vo. 1 Bl., VIII, 258 S. Mit 4 handkolorierten lithographischen Tafeln und 1 lithograph. Falttafel. Dekorativer Halblederband der Zeit mit Rückenvergoldung, Titel mit gelöschtem und überklebtem Stempel, in schönem Zustand.

EUR 2.900,-



Sehr selten! – Die Farbtafeln zeigen (in 12 Figuren) Volkstrachten aus Kleinrußland (Ukraine), die Falttafel eine Gesamtansicht von Tiflis. – Engelmann 859. – „Vorliegende Skizzen aus dem Portefeuille eines Russen sind bis jetzt nur allein im nordischen Archiv, Jahrgang von 1828, in 46 aufeinanderfolgenden Briefen erschienen. In den ersten Tagen des Juni 1827 Petersburg verlassend, bereiste der ungenannte Verfasser die weiß- und kleinrussischen Gouvernements, die neurussischen, die Donsche und die Tschernomorskische Kosakenprovinz, Kaukasien und Georgien. Von Tiflis im Beginn von 1828 seinen Rückweg antretend, ging er wieder über Georgien, den Kaukasus, Tschernomorien und die Ostküste des Schwarzen Meeres in die Krimm herüber. (Die Briefe) können als der erste gelungene Versuch eines Russen angesehen werden, uns mit Wahrheit und Freimüthigkeit ein sehr gelungenes Tableau über die Sitten, Lebensweise, bürgerliche Verfassung und andre bemerkenswerthe sociale Institutionen einiger der ausgezeichnetern russischen Volksstämme aufgestellt zu haben.“ (Vorrede).


**GORILLA LAND UND DER KONGO**

**BURTON, RICHARD F.**

Two trips to gorilla land and the cataracts of the Congo.

London, Sampson Low, Marston, Low and Searle 1876. 2 Bände. 8vo. XIV, 2, 261 S., 1 Bl.; VI S., 2 Bl., 255 (i.e. 355) S., 1 Bl. mit 4 Tafeln und 2 gefalteten Karten. Original-Leinenbände mit Schwarz- und Goldprägung auf den Deckeln („Primary Binding“). Gelenke locker, teils unaufgeschnitten. Mit Stempeln am Titel, Vortitel und im Schnitt: „Ambassador College Library. Pasadena, California“. Besitzvermerk und Exlibris von Ph(ilippe) Pascal, Albi 2011. Ein gutes Exemplar mit Geschichte.

EUR 3.500,-



**BÜNTGEN, JOHANNES**

Die Verdienste der Franzosen um die Entdeckung & geographische Erforschung der australischen Küste und der Inseln des Stillen Ozeans von 1783 – 1830. Inaugural-Dissertation zur Erlangung der Doktorwürde genehmigt von der Philosophischen Fakultät der Rheinischen Friedrich-Weilhelms-Universität zu Bonn.


Bonn, o.V., 1907. 99 S., 1 Bl. Bedruckte Original-Broschur. Gr. 8°. Mit Widmung des Verfassers auf Titel. – Kleine Fehlstelle am unteren Rückenende, etwas bestoßen, Papier leicht gebräunt.

EUR 240,-

Interessante, seltene Dissertation über die Bedeutung der französischen Entdeckungsreisen im Pazifik, wobei der Autor „hauptsächlich die Verdienste um die Geographie der besuchten Länder im Auge hatte“. Beschrieben werden die Expeditionen von Lapérouse, d’Entrecasteaux, Baudin, Freycinet, Duperry und Domont d’Urville.



# Reisen



*La Station Redjaf et le Mont Logvek.  
Afrique centrale.*



**N DER ORIGINAL-KASSETTE  
FRÜHE ETHNOLOGISCHE FOTOGRAFIEEN  
AUS DEM SÜDSUDAN UND LADO**

**BUCHTA, RICHARD**

Die oberen Nil-Länder. Volkstypen und Landschaften. Dargestellt in 160 Photographien. Nach der Natur aufgenommen von R. Buchta. Mit einer Einleitung von Dr. Robert Hartmann.

Berlin, Stiehm 1881. Folio. 133 (von 160) Original-Fotografien auf 87 Blatt. (Nicht vorhanden sind 11, 23, 30, 37, 54, 67, 78, 85, 89, 92, 94, 97, 101, und 104-110). Fotos in sehr guter Erhaltung. Original-Leinenkassette mit Goldprägung und Titel auf Vorderdeckel (etwas berieben), Beschriftung von alter Hand auf der Innenlasche der Kassette (Inhalt wie angegeben). Mit dem seltenen 8-seitigen Textheft von Robert Hartmann.

EUR 120.000,-

Sehr selten! – Buchta gilt als Pionier der Fotografie im Sudan. Seine ethnologischen Aufnahmen der Völker vor allem des Südsudan sind einzigartige Dokumente. Die Fotos zeigen beeindruckende Aufnahmen und Portraits von Häuptlingen und Angehörigen folgender Völker: Bischarin, Schukurieh, Schilluck, Bari, Madi, Schuli, Umiro, Nakatschupi und Kagaja, Magungo, Lango, Makraka, Abukaja, Niam-Niam, Monbuttu, Akka, Moru. Weitere Fotos zeigen Aufnahmen von Chartum, der österreichischen Missionsstation am Nil, von diversen Orten entlang des Nils, den Pyramiden von Meroe und eine Aufnahme von Lado in der Äquatorial-Provinz und den Murchison-Fällen.

1870 kam der Österreicher Richard Buchta (1845-1894) nach Kairo und arbeitete als Straßenfotograf. 1877 wurde er vom in ägyptischen Diensten stehenden, italienischen Gouverneur der Provinz Bahr el-Ghazal (Gazellenfluß) für fotografische Arbeiten im Sudan angeworben. 1878 begab er sich von Khartum nilaufwärts über Lado, wo ihn Emin Pascha (Gouverneur der Äquatorialprovinzen) aufnahm, nach Dufle, von wo er bis zum Albert-See und Uganda vordrang. In der Folge schloß er sich einer Expedition Emin Paschas an, die ins Königreich Bunyoro (im heutigen Uganda), südlich des Victoria-Sees, führte. Von der Reise mit reicher fotografischer Ausbeute zurückgekehrt, vermerkte Buchta: „Die Reise bot mir viele Genüsse, besonders durch die großartigen Vegetations-Scenerien in Unyoro, die an kraftstrotzender Üppigkeit Alles überbieten, was sich selbst eine kühne, weit gehende Phantasie vorstellen kann“. Die auf dieser Reise aufgenommenen Fotografien und Zeichnungen wurden unter dem Titel „Die oberen Nilländer. Volkstypen und Landschaften“, 1881 herausgegeben. In Petermann's Geographischen Mitteilungen vermerkte ein unbekannter Autor 1880: „Von R. Buchta, der unlängst von seiner Reise nach Uganda in die Heimath zurückgekehrt ist, liegt uns eine Reihe von Photographien vor, schöne und höchst interessante Blätter, über deren Ausführung man staunen muss, wenn man die schwierigen Verhältnisse kennt, unter denen sie aufgenommen wurden. Die Murchison-Fälle beim Victoria Nyanza, Ansichten des Nil im Bari Lande, des Mwutan, des Djebel Redjaf & c., alsdann Niam-niams, Monbuttu-, Bari- und Dinka-Neger und andere Typen der Bevölkerung am oberen Nil treten uns hier in frappanter Naturtreue entgegen“. – Paulitschke 120; Henze I,388f; Kainbacher 65.



R. Buchta.





## 1565 - OSTAFRIKA UND INDIEN DIE ERSTEN SEEFahrTEN RUND UM AFRIKA NACH INDIEN

[CASTANHEDA, FERNANDO  
LOPEZ DE]

Warhafftige und vollkommene Historia / Von erfindung Calecut und anderer Königreich / Landen und Inseln / in Indien / und dem Indianischen Meer gelegen / So vormalis von niemands mehr erkand / Daher biß auff den heutigen Tag allerley Gewürtz / Specerey und andere köstliche Wahr / Fast in die gantze Christenheit gebracht werden. Wie dieselbigen durch des Königes auß Portugal Unterthanen zu Meer ersucht / gefunden und bekriegt worden / etc. Auß französischer Sprach jetzt newlich ins Teutsch gebracht. O.O. und Dr.

[Oberursel, Nicolaus Henricus ?] anno 1565.

8vo. 14 nn.Bl., 2 w.Bl., 765 S. Fachmännisch restaurierter flexibler Pergamentband der Zeit mit Überstehkanten, unter Verwendung eines Manuskriptblattes des 15. Jhds., neue Schließbänder, alter handschriftlicher Name am Titelblatt, ein sehr gutes Exemplar (eine fachmännische Arbeit der Buchrestauratorin Isabelle Russo).

EUR 25.000,-

Äußerst seltene deutsche Ausgabe! – Der Band endet mit: „Ende des ersten Buchs ...“, die deutsche Ausgabe ist jedoch so komplett, denn es erschien kein weiterer Band. (Siehe: Borba de Moraes I, 142 und Sabin 11390).

Castanheda's (ca. 1500-1559) monumentales Werk in 8 Bänden, erstmals erschienen Coimbra 1551-61, behandelt die Geschichte der Expansion Portugals in Übersee. Die deutsche Ausgabe ist eine Übersetzung (aus der französischen Ausgabe) des ersten Buchs und behandelt die Erforschung des Seeweges rund um das Kap der Guten Hoffnung, sowie die Erkundung der Ostküste Afrikas und Westküste Indiens. Castanheda gibt hier ausführlich Bericht von Mocambique, Mombasa, Melinda, Calicut, Cochin und anderen Gebieten. Dabei werden die Kontakte und Handelsbeziehungen zu den Bewohner dieser Gebiete beschrieben. Castanheda beschreibt die Reisen von Vasco da Gama, Pedro Alvarez Cabral und Juan de la Nueva. Weiters werden die Vorgänge und der portugiesische Einfluß im Krieg zwischen Calicut und Cochin behandelt, wobei auch die Berichte von Francisco und Alonso de Albuquerque und Duarte Pacheco verwertet werden.

Castanheda war bereits früh eine wissenschaftlich anerkannte Quelle. Nach 20jährigem Studium in Goa (Indien) hat Castanheda seine 8 Bände veröffentlicht. Diego do Couto beschrieb Castanheda: „This man travelled about in India for nearly ten years, visiting most of the places there, and even reaching as far as the Moluccas. He described the things of that time very diligently ...“ Lach (I, 188-89) schreibt: „It is remarkable, when we recollect that no previous writer had prepared a comprehensive narrative of the genesis of the Portuguese empire, that Castanheda was able, largely through his personal enterprise, to provide his own generation and posterity with a factual record, if not a brilliant narrative, of the Asiatic activities of the Portuguese ... And more than this, he was able through his personal observations to give greater substance to his account by describing in some detail the peculiar customs and techniques followed to India and thereby to make more explicit the cultural problems of Europeans in the East.“ – Deutsche Ausgabe bei: Sabin 11390; Borba de Moraes I, 166; Alden, European Americana I, 565/39;

**REISEBERICHTE NACH SIBIRIEN UND SKANDINAVIEN**

**CASTREN, ALEXANDER M.**

Reiseerinnerungen aus den Jahren 1838–1844.  
(Nordische Reisen und Forschungen). Hg.v. A. Schiefner.

St.Petersburg, Akademie der Wissenschaften 1853.  
Gr.-8vo. XIV, 308 S. mit 1 Portrait-Tafel und 1 Tafel mit  
4 Samojuden-Portraits.

(UND) Reiseberichte und Briefe aus den Jahren  
1845–1849.

St. Petersburg, Akademie der Wissenschaften 1856. Gr.-8vo.  
X, 527 S., 1 Bl. mit 3 Tafeln. 2 Bände. Neue Leinenbände  
(ein Band mit aufgezogener Original-Broschur), Original-  
Broschur-Deckeln miteingebunden, St.a.T., leicht gebräunt,  
ein gutes Set.



**EUR 3.300,-**

1836 bereiste Matthias Alexander Castrén mit seinem Freund, dem Mediziner Dr. Ehrenström, als Sprachwissenschaftler und Philologe Lappland sowie 1839 Karelien. 1841 gab er die erste Übersetzung des finnischen Nationalepos Kalevala ins Schwedische heraus. Von 1841 bis 1844 besuchte er mit Elias Lönnrot die finno-ugrischen Völker in Nord-Russland jenseits des Urals. 1844 erschienen Castréns *Elementa grammatices Syrjaenae* über Komi und *Elementa grammatices Tscheremissae* über Mari. Sie waren bahnbrechende Arbeiten zur Erforschung der finno-ugrischen Sprachen in Russland.

1844 promovierte er zum Dr. phil. Obwohl Castréns Lunge gesundheitlich angeschlagen war, machte er sich auf Empfehlung Andreas Johan Sjögrens mit Unterstützung der St. Petersburger Akademie der Wissenschaften und der Universität Helsinki von 1845 bis 1848 erneut auf eine Forschungsreise nach Sibirien auf. Als Ergebnisse publizierte Castrén den Versuch einer ostjakischen Sprachlehre nebst kurzem Wörterverzeichnis (1849) (über das Chantische) und *De affixis personalibus linguarum Altaicarum* (1850). (Wikipedia).

Hier liegen die beiden ersten Bände der Gesamtausgabe der Werke Castrens vor. Herausgegeben wurde diese Gesamtausgabe in 10 Bänden von A. Schiefner. Die beiden ersten Bände sind die Reiseberichte von Castren nach Skandinavien und Sibirien und behandeln vor allem ethnologische, ethnographische und geographische Themen. Die weiteren Bände beschäftigen sich mit der Mythologie, sowie großteils mit den Sprachen der bereisten Völker.





## FOTOALBUM DER ZAMBESI-EXPEDITION – RARITÄT DER AFRIKAFORSCHUNG

### COILLARD, FRANÇOIS (1834–1904)

Vues du Zambèze. Album with 107 Original Albumen Photographs from the Pioneering Missionary Expedition to Barotseland on the Upper Zambezi River in 1884–1885, issued as a Collection of "Vues du Zambèze" and titled on the front board:] Zambèze. 1887.

[With: Original Albumen Photograph Portrait of François Coillard, his Wife Christina, His Niece Elise and Her Husband, Swiss Missionary Dorwald Jeanmaret, Taken During the Expedition]; [With: Printed Leaflet with the List of Photographs from the "Vues du Zambèze" Series]; [With the First Edition of Coillard's Travel Account:] Coillard, F. Sur le Haut Zambèze. Paris-Nancy, 1898. The album: 1887. Oblong Folio (ca. 25x34,5 cm). 6 paper leaves, 54 card stock leaves. With 107 albumen prints, including five two-part photos. Images are of various size, from ca. 12x17,5 cm (4 3/4 x 6 3/4 in) to ca. 7,5x7,5 cm (3x3 in). All but a few numbered in negative or on the images and with blind stamps "Missions Evangeliques Reproduction Interdite" on the images, all with manuscript ink captions in French on the mounts. Presentation inscription in French, dated 1887, on the first leaf. Original dark brown album with marocco spine and cloth boards; spine with gilt lettered title "Album", front board with faded gilt lettered title "Zambèze"; marbled endpapers. First free endpaper loose, several images mildly faded, but overall a very good album. Loose photo: ca. 12,5x20 cm (5x8 in), the portrait is within a slightly smaller oval frame. Image mounted on a loose album leaf, with the caption on the mount. A very good photo.



EUR 28.000,-

Very rare important collection of some of the earliest photographs of the Upper Zambezi and the Lozi Kingdom in Barotseland (modern-day south-western Zambia) taken during the pioneering missionary expedition of François Coillard, known as "French Livingstone". The album covers the first part of the expedition (1884-1885), when Coillard and a group of international missionaries under the directions of the Paris Evangelical Missionary Society went to Lealui – dry season capital of the Lozi kingdom – in order to obtain permission to establish missions there.

**NOCH VOR DER OFFIZIELLEN QUART-AUSGABE ERSCHIENEN!**

**(COOK, JAMES UND JAMES KING)**

Dritte und letzte Reise um die Welt des Lieutenants J. Cook, Befehlshaber der königlichen Korvette die Resolution, in den Jahren 1776 bis 1778.

2 Bände (Sammlung der besten Reisebeschreibungen, Bde. 17 und 18). Troppau, gedruckt bei J. G. Trabler und im Verlage F. A. Schrämbls, 1787. 576; 683 Seiten. Spätere Ganzleiderbände mit goldgeprägtem Rückenschild. Unbeschnittene Exemplare. Exl., St. und Aufkleber auf Deckelinnenseite und fliegendem Vorsatz. Satzspiegel teils gebräunt, etwas braunfleckig. Obere Gelenksenden von Bd. 17 ganz leicht angebrochen, Hinterdeckel mit 2 Sprüngen im Leder.

EUR 780,-

Eine bedeutende, da noch sehr frühe deutsche Ausgabe von Cooks dritter Reise – noch vor der offiziellen deutschen Ausgabe (1787/1788) erschienen! Ein Vergleich zeigt, dass der Text dieser Reise hier, wie Du Rietz (Nr. 210) richtig vermutet, von der Ausgabe Nürnberg und Leipzig 1786 übernommen wurde. – Du Rietz 210; Forbes 107 und 133; Beddie 24



**MIT DEM SELTENEN FALTPLAN VON KASAN**

**ERDMANN, J.F.**

Beiträge zur Kenntniss des Innern von Russland. 2 Teile in 3 Bänden.

Riga und Dorpat, Meinshausen 1822 (Bd.1) und Leipzig, Kummer 1825-1826. 8vo. 3 Bl., VI, 344 S.; XVIII (XLIX-L nach Seite 366 gebunden), 366 S., XLIX-L, 18 S.; XII, 272 S., 1 Bl., S.273-287, 3 Bl. Mit 1 großen, mehrfach gefalteten lithographischen Plan, 24 teils gefalteten lithographischen Tafeln und einigen Falttabellen. Pappbände der Zeit mit Rückenschildern, leicht fleckig, St.auf Titel von Band 2 und 3. Ein gutes Set.

EUR 3.800,-

Seltener Reisebericht über Russland! Selten komplett mit dem Plan. Erdmann bereiste ab 1814 als medizinischer Schulvisitor das saratowsche, simbirskische, astrachansche, permsche und tobolskische Gouvernement. Im ersten Teil des Werkes befindet sich der schöne große Plan von Kasan und Umgebung. Teil 1 mit der Medicinischen Topographie des Gouvernements und der Stadt Kasan, der 2bändige zweite Teil mit den Reisen im Innern von Russland, u.a. zu den Mineralquellen bei Sergijewsk, nach Simbirsk, Saratow, Astrachan, Perm und Tobolsk. – Cat.Russica E 446; Engelmann 853.

## ALBUM DES CONGO

### FALKENSTEIN, JULIUS AUGUST FERDINAND

Die Loango-Küste in 72 Original-Photographien (35 Blatt) nebst erläuterndem Texte. (Einband-Titel: Album der Deutschen Gesellschaft zur Erforschung Aequatorial-Afrikas. Landschaftlicher Theil).

Berlin, Stiehm 1876. Folio. 14 S. (Text) und 72 Original-Photographien auf 35 Karton-Blätter. Original-Leinenband (leicht berieben), Text ein wenig stockfleckig, St.a.T. und Text, Tafeln ein wenig gebräunt. Ein gutes Exemplar.

EUR 35.000,-

Dieses photographische Album war eines von zwei Alben, die nur für die Mitglieder produziert wurden. Das zweite Album: Anthropologischer Theil enthielt hauptsächlich ethnologische Fotografien. Der vorliegende Landschaftliche Theil ist ein schöner Überblick über alle Aspekte dieser Expedition. Bereits 1877 wurde dieses Album für seine tadellosen Photos, die unter schwierigsten klimatischen Bedingungen aufgenommen wurden, gelobt (Ausland, Jg.50,1877; Petermann 1877, S.107). Dargestellt sind die Expeditionsstationen, Landschaften, Botanik, Zoologie und zahlreiche ethnologische Abbildungen, wie Portraits und charakteristische Gruppen von Bewohner der Loango-Küste. Ein Photo zeigt eine der ersten Aufnahmen eines lebenden Gorillas, den Falkenstein nach Europa brachte. Hier auf dem Foto schläft das Gorilla-Baby, das Falkenstein von einem Händler als Geschenk überreicht und dann gepflegt wurde. Der Gorilla M'pungo wurde 1876 die Attraktion im Berliner Zoo Unter den Linden. Er war erst der zweite lebende Gorilla in Europa (1855 gab es einen in England). Die Bekanntheit von M'pungo wuchs und 1877 wurde der Gorilla auf eine Exkursion nach London gebracht. Die Quellen berichten, dass M'pungo bei der Überfahrt der einzige Passagier war, der nicht seekrank wurde. In England lief eine enorme Werbekampagne an und jeder, auch die Royal Family wollte M'pungo sehen. Nach 8 Wochen Aufenthalt in England, erwarteten 40000 Menschen in Hamburg die Rückkehr ihres Gorillas. 6 Wochen später starb der Gorilla. (insgesamt war er 14 Monate in Europa). (Siehe: Mark Schaffer: Gorillas in Berlin. In: Gorilla Gazette, April 2007, No.1) – Aus der Anzeige des Verlages Stiehm: „Dies Werk veranschaulicht in Wort und Bild den Theil Afrikas, über den uns bisher noch fast alle Angaben fehlten, ... Es bietet dem Geographen und Ethnologen, dem Botaniker und Zoologen gleich reichhaltiges Material ...“ Falkenstein erforschte dieses Congogebiet 1874. Im Auftrag der Deutschen Gesellschaft zur Erforschung Aequatorial-Afrikas übernahm Paul Güssfeldt die Führung der Loango-Expedition 1873-75. – Kainbacher 111; Dinse 575; Heidtmann 1261.





1. Bild. Wabenge et Inaki.



2. Bild.



3. Bild. Edele der Insel.



4. Bild.





## TUNIS UND TRIPOLIS

### EWALD, PAULUS

Reise des evangelischen Missionar Christian Ferdinand Ewald, von Tunis über nach Tripolis und wieder zurück.

Nürnberg, Ebner und London, Black u. Armstrong 1842. (2. Aufl.). 8vo. 2 Bl., 240 S. mit 13 Tafeln (darunter 3 kolorierte und 1 gefalt. Ansicht von Tunis) und 1 gefalt. Plan von Karthago. Pappband der Zeit (berieben), Vorsatzbl.entfernt, innen gutes Exemplar.

EUR 1.800,-

## DIE ERSTE UMSEGELUNG AUSTRALIENS!

### FLINDERS, MATHEW

Reise nach dem Austral-Lande, in der Absicht die Entdeckung desselben zu vollenden; unternommen in den Jahren 1801, 1802 und 1803. Aus dem Englischen von Ferdinand Götze.

Weimar, Landes-Industrie-Comptoir, 1816. XXX, 740 Seiten. Mit einer sehr schönen, grenzkolorierten, mehrfach gefalteten Karte von Australien. Halblederband der Zeit. Etwas berieben. Ein gutes, attraktives Exemplar!

EUR 7.000



Besonders seltene deutsche Ausgabe dieses Klassikers der Südseeliteratur! Im Gegensatz zu anderen Ausgaben enthält diese erstmals eine Karte, die in verschiedenen Farben die von den Engländern, Holländern und Franzosen entdeckten Gebiete zeigt, weswegen Davidson auch sagt: ‚The German edition is of particular interest (because of) ist accompanying map...‘ (S. 123) – Flinders zählt zu den bedeutendsten Entdeckungsreisenden in Bezug auf Australien und den südlichen Pazifik. Bereits in jungen Jahren machte er wichtige Entdeckungen in der Südsee. Als er durch die Hilfe Banks‘, der damals Präsident der Royal Society und Berater König Georg III in allen wissenschaftlichen Fragen war, das Kommando über die hier beschriebene Expedition zur Erforschung der australischen Küsten auf der ‚Investigator‘ erhielt, hatte er bereits zusammen mit Bligh an der zweiten Brotfrucht-Expedition teilgenommen und die Inselnatur Tasmaniens nachgewiesen. Es folgte die bahnbrechende Expedition 1801-1803. Zunächst folgte er der Südküste Australiens bis zur Bass-Straße. Begleitet wurde er dabei u.a. von seinem Neffen John Franklin, der später zum berühmtesten aller Polarforscher werden sollte. Im April 1802 begegnete er Baudin, der im Auftrag der französischen Regierung einer ähnlichen Mission wie Flinders folgte. Im selben Jahr erforschte Flinders auch Australiens Ostküste. Durch die Torres-Straße ging er über den Golf von Carpentaria. Nachdem die Investigator nicht mehr seetüchtig war, musste er Timor anlaufen. Er kehrte über die westliche Route nach Sydney zurück. Schließlich musste die ‚Investigator‘ aufgegeben werden. Zunächst auf der ‚Porpoise‘, die jedoch Schiffbruch erlitt, dann auf der ‚Cumberland‘, setzte Flinders seine Reise fort. Verhängnisvollerweise lief er - nicht wissend, dass England und Frankreich sich zu diesem Zeitpunkt im Krieg befanden – auf der Rückreise die damals französisch besetzte Insel Mauritius an. Man hielt ihn für einen Spion und er wurde ganze 6 ½ Jahre als Gefangener festgehalten. Nach der Rückkehr blieb ihm gerade noch die Zeit, seinen Reisebericht zu verfassen, jedoch starb er gerade zum Zeitpunkt, an dem dieser veröffentlicht wurde. Flinders umsegelte als Erster den gesamten australischen Kontinent und er war es auch, der maßgeblich zur Namensgebung ‚Australien‘ beitrug (... the first to give it its present name‘ – Hill). ‚Seine Karten übertreffen die Cookschen an Reichhaltigkeit und Präzision und waren für einige Gebiete noch während des Zweiten Weltkriegs in Gebrauch. Sein Reisewerk steht in der Entdeckungsgeschichte des fünften Kontinents nach Form und Inhalt ohne Gegenstück da‘ (Henze). – Aus der Reihe ‚Neue Bibliothek der wichtigsten Reisebeschreibungen, Bd. 6, ohne den Reihentitel. – Davidson 120 ff., Du Rietz 440, Hill 614 (engl. Ausgabe), Henze II, 236 ff.



**FORSTERS GESCHICHTE DER REISEN AN  
AMERIKAS NORDKÜSTEN!**

**FORSTER, GEORG**

Geschichte der Reisen, die seit Cook an der Nordwest- und Nordost-Küste von Amerika und in dem nördlichsten Amerika selbst von Meares, Dixon, Portlock, Coxe, Long u.a.m. unternommen worden sind.

Aus dem Englischen. 3 Bände. Berlin, Voss, 1791. IX (1), 130; 302 S.; 5 Bl. (inkl. Titel), XXII, 314 S.; XVIII, 74; 380 S. Mit 4 Faltkarten und 27 Tafeln. Ganzleiderbände der Zeit auf Bündeln und mit reicher Rückenvergoldung. 4°. Prägung bei Band 2 teils berieben, sehr schmaler Farbrand ganz außen

am leeren Rand bei den Tafeln in Band 1 und 2 vom Einfärben des Schnitts her. S. 26-32 in Bd. 3 in falscher Reihenfolge gedruckt, jedoch alles komplett! Karte in Bd. 2 mit teils hinterlegten Falzen. Ein gutes Set des seltenen Werkes!

**EUR 12.000,-**

Deutsche Erstausgabe dieses bedeutenden Werkes Forsters! Band 1: Des Kapitans John Meares und des Kapitains William Douglas Reisen nach der Nordwest-Küste von Amerika, in den Jahren 1786 bis 1789; beschrieben von John Meares. Band 2: Der Kapitaine Portlock's und Dixon's Reise um die Welt, besonders nach der Nordwestlichen Küste von Amerika während der Jahre 1785 bis 1788 in den Schiffen King George und Queen Charlotte ausgeführt. Herausgegeben von dem Kapitain Georg Dixon. Band 3: Vorläufige Schilderung des Nordens von Amerika. Des Schiffskapitains Nathaniel Portlocks Reise an die Nordwestküste von Amerika und um die Welt. Des Lieutenant's Georg Mortimer Bemerkungen auf seiner Reise in der Brigantine Merkur, unter Anführung des Herrn John Henry Cox, nach Teneriffa, Amsterdameiland, den Marieneilanden, O-Theiti, den Sandwich- und den Fuchsinseln, Tinian, und von da nach Kanton. Reisen eines Amerikanischen Dolmetschers und Pelzhändlers, welche eine Beschreibung der Sitten und Gebräuche der Nordamerikanischen Eingebornen, und einige Nachrichten von den Posten am St.Lorenz-Flusse, dem See Ontario u.s.w. enthalten. Herausgg. von J. Long. – ADB VII, 179: 'Dass seine Hauptstärke nach wie vor in zusammenfassender geographischer Schilderung betand, lehren die beiden ausgezeichneten Abhandlungen von 1791 über den amerikanischen Norden.' – Sabin 25126; Hill 626







# Reisen

## SÜDWESTAFRIKA


### FRANCOIS, HUGO VON

Nama und Damara. Deutsch-Süd-West-Afrika.

Magdeburg, Baensch (1896). Gr.-8vo. 334 S., XXVIII S. mit zahlreichen Tafeln und Abbildungen und 2 gefalt. Karten. Beiger, illustrierter Original-Leinenband (Rücken erneuert und mit dem Original-Bezug aufgezogen, etwas fleckig), Papier gebräunt, ordentliches Ex.

EUR 950,-

Der Verfasser, jüngerer Bruder des Curt von Francois, war zunächst Offizier in der Schutztruppe und später Farmer in Otjihase. Beim Ausbruch des Hereroaufstandes trat er wieder in die Schutztruppe ein. Er organisierte den Widerstand der Stadt Windhoek und fiel im Kampf gegen die Ovaherero in der Schlacht von Owikokorero. – „The work deals with the geography, botany, and natural history of the country, the political situation, and the occupations of the natives, with some remarks on the labours of the missionaries, and numerous illustrations.“ (Mendelssohn). „A useful record of early colonization and relations between the administration and natives.“ (Shapera). Mendelssohn I, 563; Shapera, Select. Bibl. of SA Native Life M231; Hess/Coger 5201; Kainbacher 138.



## MIT DER OFT FEHLENDEN KARTE IM TEXTBAND FRITSCH, GUSTAV

Die Eingeborenen Süd-Afrika's. Ethnographisch und anatomisch beschrieben. 2 Bände (Textband und Atlasband).

Breslau, Hirt 1872. 4to. XXIV, 528 S. mit 69 Abbildungen im Text, 8 Holzstich-Tafeln, 20 lithographischen Tafeln und 1 gefalteten Karte. Atlas: 7 S. mit 1 gest. Titelvignette und 30 in Kupfer radierte Tafeln mit 60 Portraits, nach Original-Photographien des Verfassers.

Textband: Halblederband der Zeit; Atlasband: Original-Leinen mit Deckeltitel (Gelenk angebrochen), leicht stockfleckig, gute Ex.

EUR 2.900,-

Der deutsche Naturforscher G.Fritsch gilt als erster Ethnologe Südafrikas. Die Beschreibung der Bevölkerung Südafrikas ist hier auch mit einem Atlasband dokumentiert. Sehr selten ist die Karte im Textband – hier vorhanden! „Verdient machte er sich vor allem um die Erforschung der Eingeborenen Süd-Afrikas, über die er das erste bedeutsame wissenschaftliche Werk schrieb.“ (Henze II, 295). – „A classic systematic account of the anthropology and ethnology of S. African races (...).“ (Schapera, Select. Bibl. of South African Native Life, P8.). – Kainbacher 126.



**PONAPE - SÜDSEE**

**FRITZ, GEORG**

**Ad majorem Dei gloriam! Die Vorgeschichte des Aufstandes von 1910/11 in Ponape.**

Leipzig, Dieterich 1912. Gr.-8vo. 105 Seiten. Original-Broschur, kleine Randläsuren, gutes Ex.

**EUR 750,-**

Seltene Schrift über den Aufstand auf Ponape. Der Aufstand wurde von Marinetruppen niedergeschlagen.

**DER ERSTE BERICHT ÜBER DIE LEWIS UND CLARK-EXPEDITION!**

**(GASS, PATRICK)**

Tagebuch einer Entdeckungs-Reise durch Nord-America, von der Mündung des Missouri an bis zum Einfluß der Columbia in den stillen Ocean, gemacht in den Jahren 1804, 1805 und 1806, auf Befehl der Regierung der Vereinigten Staaten von den beiden Capitäns Lewis und Clarke. Übersetzt von Ph. Ch. Weyland.

Weimar, Landes-Industrie-Comptoir 1814. 8vo. 1 Bl., X, 362 S. Mit 1 Karte. Neuer Pappband im Stil der Zeit mit Rückenschild, St.a.T., ein sehr gutes Exemplar!

**EUR 5.500,-**



Sehr seltene erste deutsche Ausgabe, die im Gegensatz zur englischen Ausgabe eine Karte enthält! Gass legte hiermit den allerersten Bericht über die epochale Expedition von Lewis und Clark vor – die englische Ausgabe erschien ganze 7 Jahre vor dem offiziellen Bericht! Patrick Gass (1771 – 1870) begleitete als Truppführer die erste Überlandexpedition der Amerikaner an die Pazifikküste. Man zog von St. Louis los und folgte dem Missouri nach Norden, überquerte die Rocky Mountains und gelangte, dem Clearwater River, dem Snake River und dem Columbia River entlang schließlich im Sommer 1805 an den Pazifik. An der Mündung des Columbia baute man ein Fort und überwinterte dort. Im März 1806 begann die Rückreise. Bei der Überquerung der Rocky Mountains trennten sich Lewis und Clark, im August trafen sie am Missouri wieder zusammen und beendeten die Reise gemeinsam. – Aus der Reihe ‚Neue Bibliothek der wichtigsten Reisebeschreibungen‘, Bd. 2. – Engelmann 103 (mit Datumsangabe 1815, welches auf dem Reihentitel verzeichnet ist, der Haupttitel mit Jahreszahl 1814!), vgl. Howes G77, Sabin 26741 und Henze I, 574 ff. und III, 231.



## ORIGINAL-FOTOALBUM ZUR EROBERUNG VON RHODESIEN DIE ERSTEN FOTOGRAFIEEN DER RUINEN VON ZIMBABWE

FRY, W. ELLERTON

Occupation of Mashonaland. Views by W. Ellerton Fry. N.p., 1891.




Der Titel stammt vom Vorderdeckel des Albums, das Datum stammt vom Copyright-Schild am Innendeckel: „... Copyright and registered at Stationers' Hall, London, England ... 20th October, 1891.“ Folio (47 x 30 cm).

154 Original-Photographien auf 41 starken Albumblättern, jedes Photo mit montierter gedruckter Beschriftung. Goldschnitt. Die Größe der Photos ist meist 14 x 19 cm, ausgenommen die 5 Panorama-Photos, welche 14 x 38 cm messen. Original-Halblederband (leicht berieben), vereinzelt am Rand etwas stockfleckig, ein schönes, dekoratives Album mit hervorragenden Photographien.

EUR 40.000,-




Ein wundervolles Dokument afrikanischer Geschichte! – Enthalten sind die ersten Photographien der Ruinen von Zimbabwe, die ersten Aufnahmen von der Entstehung von Fort Salisbury, dem heutigen Harare, zahlreichen Aufnahmen der Gebiete zwischen Mafeking und dem heutigen Harare, zwischen Limpopo und Zambesi. Die Dokumentation zeigt aber auch zahlreiche Abbildungen von Einheimischen und ihren Dörfern, sie zeigt auch die Ausmaße des Kolonialtrupps sowie das Leben der Beteiligten. Looking for ‚a few paying gold reefs‘ and with a concession granting him rights to minerals, Cecil J. Rhodes formed the British South Africa Company which sent its heavily guarded Pioneer Column north to exploit the land between the Limpopo and Zambezi rivers in 1890. The Column, consisting of 192 prospective miners, with the famous hunter Frederick Courtney Selous as guide, and 500 troopers of the newly formed British South Africa Police Company, established a camp, Fort Salisbury, at the site of present day Harare. ‚An album was produced of 154 of W. Ellerton Fry’s original whole-plate photographs, which form a comprehensive record of the historic trek of the Pioneer column from Mafeking to Fort Salisbury in 1890.‘ William Ellerton Fry (British, 1846-1930) was born in Somerset and emigrated to South Africa in 1872. He worked briefly as a farmer, trader, and prospector, before taking a post as secretary and computer at the Royal Observatory in Cape Town. He held the post for nearly twenty years, eventually attaining the position of Assistant Astronomer Royal. When the Mashonaland Pioneer Column was being formed, Fry was appointed the Chief of Survey Department and Official Photographer of the Pioneer Corps with the rank of Lieutenant. In addition to preparing a detailed map from the Macloustie River to Fort Salisbury, he took the first ever photographs of the ruins of the city Zimbabwe in August 1890.





# Reisen



**SELTENES FOTOALBUM ÜBER DIE  
ETHNOLOGIE DER FANG IN GABUN**

**GABUN - FANG**

Album mit 145 Original-Fotografien mit  
Beschriftung unterhalb der Fotos.  
Größen: 11 x 8 cm.

EUR 11.500,-

Fotos von einem französischen Offizier in  
Gabun, zwischen 1911 und 1913. Die Fotos  
zeigen französische Soldaten, zahlreiche  
ethnologische Aufnahmen, Einheimische mit  
Schmuck und Tätowierungen, Trachten, Kopf-  
bedeckungen, Häuser, usw. Zumeist werden  
Mitglieder des Volks der Pahouins  
(oder Fang oder Pangwe) aus  
dem Gabun gezeigt.





# Reisen

## INDIEN UND CEYLON


### GERICKE, (CHRISTIAN WILHELM)

Hrn. Missionarii Gerickens merkwürdige Seereise von London nach Ceylon und Cudalur in den Jahren 1766 und 1767.

Halle, im Verlag des Waisenhauses 1773. 8vo. 294 Seiten. Mit 1 Titelvignette und 1 Schlussvignette. Pappband der Zeit (Rücken k berieben und mit Aufkleber). Lagen teils leicht hervorstehend, St. verso Titel (nicht durchscheinend!), Exl. auf Deckelinnenseite. Text leicht fleckig.

EUR 1.200,-

Gericke (1742-1803), der ab 1760 in Halle Theologie studiert hatte, kam am im Juni 1767 nach einer gefährvollen Reise in Tranquebar (heute Tharangambadi) an der Koromandelküste an. ‚Er lernte und sprach das zur dravidischen Sprachgruppe gehörige Tamil. 1767-82 wirkte Gericke in Cuddalore im südlichen Indien, erlebte dort Krieg, Hunger und Seuchen ... Er rettete die Stadt vor der Besetzung durch Hyder Ali. 1783-88 lebte er in Nagapattinam und bewirkte ein Aufblühen der Missionsarbeit. 1788-1803 arbeitete er in Madras, von wo aus er 1802 die südlichste Spitze Indiens (Tirunelveli) in Fortsetzung früherer deutscher Missionsarbeit bereiste.‘ – ADB 49



## ZENTRALAFRIKA

### GEYER, FRANZ XAVER

Durch Sand, Sumpf und Wald. Missionsreisen in Zentral-Afrika. Neue Ausgabe.

Freiburg, Herder 1914. Gr.-8vo. XII, 555 S. mit 395 Abbildungen und 9 Karten. Original-Leinenband mit Original-Schutzumschlag (dieser mit kleinen Einrissen), insgesamt ein schönes Exemplar.

EUR 180,-



## SOMALIA

### GHKA, NICOLAS D. PRINCE

Cinq Mois au Pays des Somalis.

Bale et Geneve, Georg 1898. 4to. VI, 223 S., 1 Bl. Mit 27 Tafeln (darunter 2 Portraits) sowie 1 gefalt. Karte. Illustrierter Original-Leinenband, handschriftlicher alter Name am Vorsatzblatt, ein schönes Exemplar.

EUR 450,-




**2. KAMTSCHATKA-EXPEDITION UNTER BERING****GMELIN, JOHANN GEORG**

Reise durch Sibirien von dem Jahr 1733 bis 1743. 4 Bände.

Göttingen, Vandenhoeck 1751-1752. 8vo. 13 Bl., 467 S.; 18 Bl., 652 S.; 10 Bl., 584 S.; 692 S., 4 Bl. mit 4 gefalteten Kupferkarten und 19 Kupfertafeln. Dekorative Halblederbände im Stil der Zeit mit Rückenschildern, saubere und schöne Exemplare.

EUR 13.500,-



Cat. Russica G 741; Henze II, 357. – Die Zweite Kamtschatkaexpedition, auch als Große Nordische Expedition bekannt, war eine zwischen 1733 und 1743 durchgeführte Forschungs- und Entdeckungsreise unter der Leitung des Marineoffiziers Vitus Bering, deren Teilnehmer Sibirien erforschten, die nördlichen Küsten des Russischen Reiches vermaßen und Seewege vom ostsibirischen Ochotsk nach Nordamerika und Japan erkundeten.

Zu den unter zum Teil beachtlichen Strapazen gewonnenen Ergebnissen der Expedition gehören die Entdeckung Alaskas, der Aleuten und der Kommandeurinseln, die genaue kartografische Erfassung der nördlichen und nordöstlichen Küsten Russlands und der Kurilen, die Widerlegung der Legende von der Existenz sagenhafter Länder im Nordpazifik und die ethnografische, historische und naturwissenschaftliche Erforschung Sibiriens und Kamtschatkas. Mit dem Scheitern einer Umrundung der nordöstlichen Spitze Asiens auf dem Seeweg zerschlug sich der seit Beginn des 16. Jahrhunderts gehegte Wunsch einer wirtschaftlichen Nutzung der Nordostpassage.

Mit über 3000 direkt und indirekt beteiligten Personen war die Zweite Kamtschatkaexpedition eines der größten Expeditionsvorhaben der Geschichte. Die Gesamtkosten des vom russischen Staat finanzierten Unternehmens beliefen sich auf die für damalige Zeiten unvorstellbar hohe Summe von geschätzten 1,5 Millionen Rubeln, was ungefähr einem Sechstel der Einnahmen Russlands im Jahr 1724 entsprach.

Johann Georg Gmelin stammte aus einer berühmten Württemberger Forscherfamilie; er war ein Sohn des Apothekers Johann Georg Gmelin des Älteren (1674-1728) und dessen Ehefrau Barbara Haas (1687-1760). Das chemische Labor seines Vaters sollte ihm für sein späteres Forscherleben manche Anregungen liefern. Mit 13 Jahren wurde er Student der Universität Tübingen, beendete später das Studium der Medizin sowie der Naturwissenschaften mit Auszeichnung und promovierte 1728. Als jungen Gelehrten trieb es ihn zuvor bereits nach Sankt Petersburg, wo er an der 1724 gegründeten Russische Akademie der Wissenschaften ein Stipendium verliehen bekam. Mit 22 Jahren erhielt er 1731 den Professorentitel für Chemie und Naturgeschichte. 1732 bewarb er sich für die Teilnahme an der „Großen Nordischen Expedition“ (1733-1743) und wurde zusammen mit dem Deutschen Gerhard Friedrich Müller, Professor und Historiker an der St. Petersburger Akademie, von der Zarin Anna Iwanowna ausgewählt. 1733 begab sich Gmelin mit Müller und dem französischen Astronomen Louis De l’Isle auf die Expedition. Neben den drei Expeditionsleitern waren außerdem sechs Studenten, zwei Maler, zwei Jäger, zwei Bergsteiger, vier Landvermesser, ein Offizier, zwölf Soldaten, ein Trommler sowie eine Pallas-Eule in einem Pinienstamm unterwegs. Es wurde eine lange und beschwerliche, aber beeindruckende Reise in den asiatischen Teil des Russischen Reiches. Gmelins Reiseroute führte über die Stationen Jaroslawl, Kasan, Tobolsk, Semipalatinsk, Ust-Kamenogorsk, Tomsk, Jenisseisk und Irkutsk bis Jakutsk. Ein Brand im Winter 1736/37 zerstörte einen Großteil der Aufzeichnungen und Sammlungen. Ein Zusammentreffen mit Vitus Bering erwies sich als undurchführbar. Später kehrte Gmelin über Irkutsk, Tomsk, Werchoturje sowie Weliki Ustjug und Schlüsselburg nach St. Petersburg zurück. Mit der zehnjährigen Expedition legte er die Grundlage für das Werk „Flora sibirica sive Historia plantarum sibiriae“. Band 3 und 4 wurden posthum von seinem Neffen Samuel Gottlieb Gmelin herausgegeben. 1747 unternahm er eine Reise nach Tübingen und wurde nach dem plötzlichen Tod eines Universitätsprofessors zu dessen Nachfolger im Bereich Medizin, Botanik und Chemie ernannt. Dort heiratete er 1749 Barbara Fromman und hatte mit ihr drei Söhne; darunter Eberhard Gmelin. Sein Großneffe war der Chemiker Leopold Gmelin. 1751 wurde er zum auswärtigen Mitglied der Göttinger Akademie der Wissenschaften gewählt. Gmelin starb 1755 im Alter von nur 45 Jahren, möglicherweise an den Nachwirkungen seiner anstrengenden Sibirienreise. Die Dahurische Lärche trägt ihren wissenschaftlichen Namen *Larix gmelinii* nach Johann Georg Gmelin. Der Asteroid (13350) Gmelin wurde 2005 nach ihm benannt. Gmelins botanische Exponate aus Kamtschatka bilden heute die Kamtschatka-Sammlung des Herbarium Tubingense (TUB) der Universität Tübingen und werden vom Museum der Universität Tübingen MUT verwaltet. (Wikipedia).





# Reisen



## SÜDLICHES RUSSLAND

### GOEBEL, KARL CHRISTIAN TRAUGOTT FRIEDEMANN

Reise in die Steppen des südlichen Russlands, ... in Begleitung der Herren C. Claus und A. Bergmann. 2 Bände und Atlas in 3 Bänden. Mit lithographischem Widmungsblatt und 12 (von 18) lithographischen Tafeln.

Dorpat, A. Kluge 1837-1838. 4to. XIV S., 1 Bl., 325 S., 1 Bl.; VIII, 372 S. Bedruckte Original-Pappbände (Bände 1-2)/ Neuer Pappband (Atlas) (die Original-Pappbände etwas bestoßen, angestaubt und fleckig). Gutes breit-randiges Exemplar.

EUR 2.500,-

Erste Ausgabe der seltenen Reisebeschreibung des bedeutenden Apothekers und Prof. der Pharmazie F. Goebel (1794-1851), die dieser im Auftrag des Zaren unternommen hatte. – Henze II, 360f.: “Sein Hauptanliegen war die chemische Untersuchung der Salzseen, der Salzkräuter, die chemische Analyse des Wassers des Kaspischen, des Asowschen und des Schwarzen Meeres sowie die Untersuchung der Exhalationen der tamanischen Schlammvulkane. Daneben wurden barometrische und hodometrische Messungen ausgeführt, Pflanzen und Tiersammlungen angelegt. Die Reise brachte der Wissenschaft mehrfachen Gewinn, nicht zuletzt auch der Erdkunde.” – Mit den 12 lithographischen Tafeln zu Band 1 mit Ansichten und Abbildungen von Einheimischen; die 6 botanischen Tafeln zu Band 2 und die gefaltete Karte in Kopie beigegeben.

## WESTAFRIKA - NIGER

### GRAY, WILLIAM

Reise in das östliche Africa in den Jahren 1818, 1819, 1829 und 1821 vom Flusse Gambia bis zum Niger, in den Staaten, Woolli, Bondoo, Galam, Kasson, Kaarta und Foulidou.

Jena, Bran 1826. 8vo.164 S. Pappband der Zeit mit Rückenschild (leicht berieben), ein sehr gutes Exemplar.

EUR 2.800,-

Der britische Offizier William Gray übernahm 1817 die Führung der Niger-Expedition, die über den mittleren Gambia nach Kaarta gelangte. Ein berühmter junger Teilnehmer war Rene Caillie, der mit der Nachschubskarawane unter Leitung des Franzosen Parterrieu zwar Gray erreichte, aber bald darauf umkehren musste. – Henze II, 83 & 390; Kainbacher 144; Paulitschke 164.





#### JESUIT MISSIONS IN CHINA

### GUERREIRO, FERNÃO AND MATTEO RICCI

Historischer Bericht, was sich in dem grossen, und nun je lenger je mehr bekandten Königreich China, in Verkündigung deß H. Evangelii und Fortpflanzung des catholischen Glaubens, von 1604. und volgenden Jaren, denckwürdigs zugetragen.

«Edition;» Augsburg, Chrysostomus Dabertzhofer 1611. 4to. [8], 131, [1 w.] S. Recased in 19<sup>th</sup>-century half vellum, shell-marbled boards, marbled edges. Some stains on the title-page, browned throughout, otherwise in good condition.

EUR 9.500,-

First German edition of the sections on China in Guerreiro's *Relaçam Annal* for 1604/05 and 1606/07, originally published in Portuguese at Lisbon in 1607 and 1609. It gives a report of the state of missionary work in China generally, and more specifically of the activities of the Jesuit College at Macao and the missions at Beijing, Nanchang and Shaozhou (Shaoguan). It includes communications from Ricci, Longobardus, Pantoja, Manuel Dias and others, followed by a 1607 letter from Ricci, translated from the Italian edition published at Rome (pp. 104-131) with more details on the three missions. The Augsburg printer adds a 5-page dedication to the Bishop of Augsburg and two notes to the reader.

Valuable contemporary accounts of the early work of the Jesuits in China. – De Backer & Sommervogel III, col. 1914; Cordier, *Sinica*, col. 805; James Ford Bell Lib. G-844; VD17 23:238652M.



## ERFORSCHUNG DER TORRES-STRASSE, KOMPLETT IN 6 BÄNDEN

**HADDON, A.C. (HRSG.).**

Reports of the Cambridge Anthropological Expedition to Torres Straits.

Cambridge, At the University Press 1901-1935, Original-Leinenbände mit Rückenvergoldung, 6 Vols.  
(Vol. 2 in 2 parts) = All published!

EUR 9.900,-

**Vol. I – Haddon:** General Ethnography, 1935, xiv, 421 S., (Original-Leinenband mit Rücken-Goldprägung, minimale Gebrauchsspuren, sehr gut), mit 50 Zeichnungen im Text, 10 Karten und Diagrammen, teils ganzseitig, sowie 11 Tafeln mit sehr zahlr. Fotografien. Der lange erwartete ‚Nachzügler‘, in vergleichsweise großer Auflage erschienen, als einziger Band nicht sehr selten.

**Vol.II – Physiology and Psychology, Part I** (Rivers, Seligmann), 1901, vi, S. 1-133 (of 140 ), (Leinenband der Zeit, einige Bibl.-Stempel im Buch u. auf Vorsätzen, sonst sehr gut; zahlr. Tabellen u. Zeichnungen. Part 2. Cambridge 1903. 4to. S. 141-232. Original-Broschur, mehrere Stempel,

**Vol. III – Linguistics,** (S.H.Ray), 1907, viii, 527 S., (Original-Leinenband mit Rücken-Goldprägung, dieser berieben und bestoßen, kleine Fehlstellen im Leinen an den Kanten, vorderes und hinteres Innengelenk leicht angebrochen, Bibl.-Expl. mit Stempeln auf Vorsatz u. Titel, Papierschildchen auf Rücken, Kapitale angefranst, sonst innen sehr gut), mit 4 ganzseitigen Karten. Selten.

**Vol. IV – Arts and Crafts** (Haddon, Quiggin, Rivers, Ray, Myers, Bruce), 1912, xxiii, 393 S. plus umfangreicher Tafelteil, (Original-Leinenband mit Rücken-Goldprägung, Stempel a. Titel und Schnitt, sehr guter Zustand), 390 Zeichn. Im Text, 1 Karte, 40 Tafeln mit sehr zahlr. fotogr. Abb.. Sehr gesucht und sehr selten.

**Vol. V – Sociology, Magic and Religion oft he Western Islanders,** (Haddon, Rivers, Seligmann, Wilkin), 1904, xii, 378 S. plus Tafelteil, (Original-Halbleinenband, gering berieben und bestoßen, ExLibris auf Vorsatz, Vordergelenk angebrochen vor Titelblatt, aber fest, Innen gut), 84 Zeichnungen im Text, 3 Karten sowie 22 Tafeln mit sehr zahlr. Zeichnungen und Fotografien. Sehr selten.

**Vol. VI – Sociology, Magic and Religion oft he Eastern Islanders,** (Haddon, Rivers, Myers, Wilkin), 1908, xx, 316 S. plus Tafelteil, (Original-Leinenband mit Rücken-Goldprägung, Stempel a. Titel, Vorsätze minimal angeschmutzt, sonst sehr gut), 70 Zeichnungen im Text, 3 Karten sowie 30 Tafeln mit sehr zahlr. fotogr. Abb..



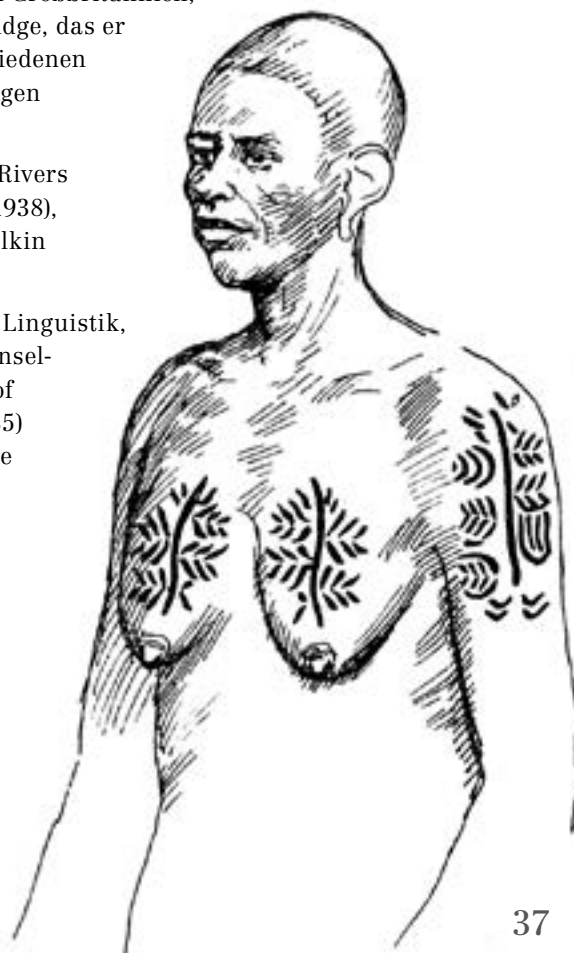
**Sehr selten.**

Die Anthropologische Expedition der Universität Cambridge in die Torresstraße (Cambridge Anthropological Expedition to the Torres Straits), auch Torres-Straits-Expedition genannt, war eine 1898/1899 unter der Leitung von Alfred C. Haddon durchgeführte Expedition, die der ethnographischen Erforschung der Ureinwohner der Inselwelt in der Torresstraße dienen sollte.

Haddon hatte ab 1888 bereits in der Torresstraße als Zoologe gearbeitet und war dadurch mit den Einheimischen in Berührung gekommen. Zurückgekehrt nach Großbritannien, begann er ein Studium der Anthropologie an der University of Cambridge, das er 1897 abschloss. So bekam er die Gelegenheit, mit Kollegen aus verschiedenen Fachbereichen der Universität Cambridge eine Expedition mit neuartigen Forschungszielen zu starten.

Zu den Teilnehmern der Expedition gehörten unter anderem W. H. R. Rivers (1864–1922), Charles S. Myers (1873–1946), William McDougall (1871–1938), Charles G. Seligman (1873–1940), Sidney Ray (1858–1939), Anthony Wilkin († 1901).

Die Expedition erforschte Ethnographie, Physiologie und Psychologie, Linguistik, Kunst und Kunsthandwerk sowie Soziologie, Magie und Religion der Inselbewohner. Ihre Forschungsergebnisse wurden später in den Reports of the Cambridge Anthropological Expedition to Torres Straits (1901–1935) publiziert. Sie waren von großem Einfluss auf die sogenannte britische Schule der Sozialanthropologie. (Wikipedia)





**SUDAN – VOLKSTYPEN**

**EINE RARITÄT MIT ALLEN 52 FARBIGEN TAFELN**

**HARTMANN, ROBERT**

Die Nigritier. Eine anthropologisch-ethnologische Monographie. Erster Teil (Alles Erschienene!).

Berlin, Wiegandt, Hempel & Parey 1876. Gr.-8vo. XXI, 526 S mit 3 Abbildungen im Text und 52 farbig lithograph. Tafeln. Halblederband der Zeit (fachmännisch restauriert, neu eingehängt), ein sehr schönes, sauberes Exemplar.

EUR 9.000,-

Eines der seltensten und schönsten Bücher zu Völkerkunde Afrikas! – Der deutsche Naturforscher Robert Hartmann (1831-1893) reiste mit Barnim nach Nordostafrika und hat vor allem auf den Gebieten der Völkerkunde viele Informationen gesammelt. Hartmann war ein Freund von Heinrich Barth und dessen positiver Beurteilung der Afrikaner. Seine Monographie über die Völker Schwarzafrikas erlebte nur einen Band. Zu groß waren die Angriffe rassistischer Kollegen, sowie der Anhängerschaft der Darwin'schen Evolutionstheorie. Sp blieb dieser erste Band das Hauptwerk von Hartmanns ethnologischer Arbeit. Das Werk besticht durch seinen tollen Tafelteil. – Henze II, 466; Embacher 140; Kainbacher 161.



## HEUGLIN'S ERSTE AFRIKA-REISE

### ÖSTERREICH IN OSTAFRIKA


[HEUGLIN, THEODOR VON – TEGETTHOFF,  
WILHELM VON] BEER, ADOLF (HG.)

Aus Wilhelm von Tegetthoff's Nachlass. Herausgegeben von Adolf Beer.

Wien, Gerold 1882. Gr.-8vo. 371 S. Orig.-Broschur, unaufgeschnittenes, sauberes Exemplar.

EUR 1.400,-

Inhalt: Aus Wilhelm von Tegetthoff's Leben. Aus der Privatcorrespondenz. Berichte aus Griechenland. Berichte aus Mexiko. – Einziger Bericht des österreichischen Admirals Wilhelm von Tegetthoff (1827-1871) von seiner Reise nach Suakin, Massaua und der Somali-Küste. Tegetthoffs Aufzeichnungen fanden sich in seiner Privatcorrespondenz, die hier von Beer herausgegeben wurden. 1857 erhielt Tegetthoff den Auftrag die Küsten des Roten Meeres und des Golfes von Aden zu erforschen. Er sollte in Hinsicht auf den geplanten Suezkanal Informationen für den Welthandel gewinnen und die Möglichkeiten prüfen, in jenen Gebieten einen Stützpunkt für eine österreichische Deportationskolonie zu gründen (österr. Kolonien?). In Khartum traf er mit Theodor von Heuglin zusammen und sie reisten zusammen nach Massaua (heutiges Eritrea), wo sie mehrere Ausflüge unternahmen. Ihre geheime Mission wurde jedoch von Arabern, Türken und Briten erkannt und sie hatten immer wieder Schwierigkeiten bei ihrer Versorgung. Daher fuhren sie weiter, erforschten die Dahlak-Inseln, entlang der Danakil- und der Somali-Küste über Zeila nach Berbera (Somalia). Dort wurden sie überfallen, Heuglin wurde verletzt und nur durch eine hohe Lösegeldforderung wurden Tegetthoff und Heuglin freigelassen. Dieser Zwischenfall wird nur in diesem vorliegenden Bericht geschildert, einige Reisetexte veröffentlichte Heuglin in Petermanns Mitteilungen. Am Hals verletzt, kehrte Heuglin um und Tegetthoff kartierte die Küsten von Sokotra (heute Jemen). Nach seiner Rückkehr nach Österreich sprach sich Tegetthoff für einen Kauf Sokotra's (100.000 Taler) aus. Seine Pläne wurden jedoch nie umgesetzt. – Ostafrika-Katalog 282f. Kainbacher 38.





**WIDMUNGSEXEMPLAR**

**NOVARA-EXPEDITION GEOLOGISCHER THEIL**

**HOCHSTETTER, FERDINAND VON**

Reise der österreichischen Fregatte Novara um die Erde in den Jahren 1857, 1858, 1859. Geologischer Theil (4 Abtheilungen in 3 Bänden).

**Bd.1 Abth.1.** Geologie von Neu-Seeland. Beiträge zur Geologie der Provinzen Auckland und Nelson von Ferdinand von Hochstetter. Wien 1864

**Bd.1 Abth.2.** Paläontologie von Neu-Seeland. Beiträge zur Kenntniss der fossilen Flora und Fauna der Provinzen Auckland und Nelson. Redigirt von Ferdinand von Hochstetter, Moriz Hörnes und Franz Ritter von Hauer. Wien 1865

**Bd.2 Abth.2.** Geologische Beobachtungen von Ferdinand von Hochstetter.

**Bd.2 Abth.2.** Paläontologische Mittheilungen von A.E.Reuss und Conrad Schwager. Wien 1866

Wien, Gerold 1864-1866. 4to. XLVII, 274 S.mit 6 Karten, 6 Lithographien, 1 Kupferstich, 1 Photographie und 66 Abbildungen; VII, 318 S.mit 26 lithographischen Tafeln; XIV, 268 S.mit 33 Abbildungen und 12 Tafeln. Uniforme neue Leinenbände, St.a.T von Band 2, gute Exemplare.

Mit Widmung von F.v.Hochstetter an Herrn J. Crawford in Wellington von 1864. Sowie dem handschriftlichen Besitzvermerk von Crawford Wellington 1865 am Titelblatt (von Band 1).

EUR 2.200,-



## TEXT- UND ATLASBAND

### HUMANN, KARL UND OTTO PUCHSTEIN

Reisen in Kleinasien und Nordsyrien. Ausgeführt im Auftrage der Kgl. Preussischen Akademie der Wissenschaften. 2 Bände (1 Textband und 1 Tafelband).

Berlin, Reimer 1890. Textband in 4to: Titel, 3 Bl., 424 S. mit 59 Abbildungen. Atlasband in Folio: Titel, 2 Bl., 53 Tafeln, darunter 1 Panorama (= Tafel 4/5) und 3 (einer 2-teiligen) Faltkarten. Text schwach gebräunt, 1 Karte mit kl. Einriß am Bug. Textband in späterem Halbleder, Atlas in neuem Halbleder. Attraktives Set von guter Erhaltung!

EUR 14.000,-



Der deutsche Archäologe und Vorder-Asien-Reisende Karl Humann (1839-1896) reiste 1882 im Auftrag der Preußischen Akademie der Wissenschaften von Konstantinopel nach Angora. Über Boghazköi am Schwarzen Meer kehrte er zurück und zog 1883 wiederum aus – dieses Mal zusammen mit O. Puchstein und F. von Luschan. Sie gingen von Alexandrette über Aintab und Samsat nach dem Nemrud-Dagh zur Untersuchung der kommagenischen Denkmäler. „Das von ihnen in den Jahren 1882 und 1883 erschlossene topographische Material wurde von H. Kiepert auf 3 Karten niedergelegt. Humanns und Puchsteins Reisen in Kleinasien und Syrien, von allen Reisewerken über Kleinasien entschieden das hervorragendste' (v. Diest in Petermanns Mitteilungen 1891), bereicherte Archäologie und Geographie gleichermaßen". (Henze).

**AFGHANISTAN UND BUCHARA**


**JAWORSKIJ, J.L.**

Reise der Russischen Gesandtschaft in Afghanistan und Buchara in den Jahren 1878 - 79. Aus dem Russischen übersetzt und mit einem Vorwort und Anmerkungen versehen von Ed. Petri. 2 Bände.

Jena, H. Costenoble, 1885. Mit 2 lithogr. Frontispizes, 1 lithogr. Tafel und 2 Faltkarten (davon 1 mehrfach gefalt.). XII, 427 S.; VIII, 392 S., 1 Bl. Dekorative Halblederbände der Zeit auf Bündeln, kl.priv.Namensschild (F.Sander) am Vorsatz, ein fleckenfreies, sauberes Exemplar.

EUR 2.500,-

Erste dt. Ausgabe. – Der russ. Asien-Forscher und Arzt Jaworskij „begleitete die von General Stoljetow angeführte, ... russische Gesandtschaft nach Afghanistan (1878-79) ... „ (Henze). – „Ein besonderes aktuelles Interesse erlangt das vorliegende Werk dadurch, daß der Verfasser ... als Leibarzt Schir-Ali-Chans, des unglücklichen Emirs von Afghanistan, Gelegenheit hatte, Afghanistan ... kennen zu lernen, ... Der Darstellung der für Afghanistan so überaus tragischen Ereignisse der Jahre 1878 bis 1879 schließt sich eine von stark ausgeprägtem Patriotismus durchdrungene, dabei aber schonungslos offene Kritik der russischen Beziehungen zu Afghanistan an. Aus privaten Mitteilungen erfahren wir, daß diese rücksichtslose Bloßstellung der russischen Politiker einen heftigen Sturm gegen unser Werk in den hochgestellten militärischen Kreisen Rußlands.



# Reisen



## JAPAN

### KAEMPFER, ENGELBERT

The history of Japan: giving an account of the ancient and present state and government of that empire. Together with a description of the Kingdom of Siam. Written in High-Dutch; and translated from his original manuscript, never before printed, by J. G. Scheuchzer. 2 Bände.

London, T. Woodward 1727/28. Fol. (36:24 cm). 6 Bll., LII, 391 S., 2; 2 Bll., S. 393-612, 75 S., 2, 4 Bll. (l. w.), 1 Bl., 11 S. Mit gest. Titel und 45 meist doppelblattgr. oder gefalt. bzw. eingefalt. Kupfertafeln. Dekorative Lederbände der Zeit mit farb. Rückenschild und Rückenvergoldung (etwas beschabt und bestoßen, kleinere Fehlstellen am Rücken). Im Innendeckel 2 gest. Wappenexlibris „Littlecote“ und „Thomas Wallis M.D.“, freies Vorsatz mit hs. Widmung Scheuchzers an Wallis. Sorgfältig gereinigt und Tafeln neu angefalt. Die große Japankarte gleichmäßig leicht gebräunt, drei Tafeln mit kleinen Ausbesserungen, ein schönes Exemplar.

EUR 11.000,-

Cordier, BJ 413 f.; Streit VI, 1429; Laures 594; Cox I, 332 f.; Nissen, BBI 1019 Anm.; vgl. Henze III, 3 ff. (ausführlich). - Zweite englische Ausgabe, erstmals 1727 in englischer Sprache erschienen, bei unserem Exemplar der Titel zu Bd. 2 auch noch 1727 datiert. Der deutsche Originaltext erschien erst 50 Jahre später im Druck.

Kämpfers Werk ist das erste auf Autopsie und Quellenauswertung beruhende Grundwerk über Japan. Den hohen Hauptwert machen die weitreichenden Erhellungen der politischen und historischen Verhältnisse, der Religion, der Naturausstattung, der Medizin des Landes aus. Als Arzt interessierte ihn die japanische Heilkunde, besonders die Nutzung der Akupunktur und der Moxen. – „Considering the handicaps under which Kaempfer worked, and the fact that his personal knowledge of the country was limited to Nagasaki, Kyoto, Yedo, and the Tōkaidō, the amount of valuable and accurate information to be found in his History is astonishing.“ (Boxer 318).

Das klassische Werk über Japan aus der Zeit des allgemeinen Einreiseverbots für Europäer. Im Anhang werden u.a. Teekultur, Papierherstellung und Akupunktur in Japan behandelt, ferner mit separatem Titelblatt (dat. 1728) „The second appendix... being part of an authentick Journal of a voyage to Japan, made by the English in 1673“. Die Kupfer mit der schönen Japankarte (Walter 76A), Gebietskarten und -plänen, Ansichten (darunter Jedo und Nagasaki), mythologischen und kultischen Darstellungen, Pflanzen (Tee), Tieren und einigen Schrifttafeln.



perij à  
 Nixla J.  
 an. 330  
 kin. 340  
 la. 340  
 qu. 300  
 qu. 370  
 qu. 430  
 an. 480  
 an. 510  
 qu. 570

stantia  
 1000  
 1070  
 1800  
 2200  
 2400  
 2400  
 2400  
 3300  
 13200

ANTIQUARIAT  
 kainbacher



*Viro Perillustri*  
**HANS SLOANE, Baronetto,**  
*Medicorum Londinensis, et Societatis*  
*Regiæ Copiarum Britannicarum*  
*Patro, Regiæ Scientiarum, Academiae*  
*Parisiensis Sodali, &c.*  
*Æne Japonici Imperij Tabulam,*  
*in grati animi monumentum.*



Fatsisio  
 Locu Exili Mar.  
 nativus



## KAMTSCHATKA

### KITTLITZ, F. H. V.

Denkwürdigkeiten einer Reise nach dem russischen Amerika, nach Mikronesien und durch Kamtschatka. 2 Bände.

Gotha, Justus Perthes 1858. 8vo. XVI, 383 SS., 1 nn. S., 2 Bll., 463 SS., 1 nn. S. mit 2 gest. Front. und 2 weitere gestochene Tafeln. Halblederband mit Rückenvergoldung. 2 Bände. Halblederbände der Zeit (fachmännisch restauriert), teilweise etwas braunfleckig, ordentliches Set.

EUR 3.800,-

Kittlitz, 1799-1874, deutscher Naturforscher, Philosoph und Reisender. 1826-1829 war er Teilnehmer der Weltumsegelung von Lütke auf der ‚Ssenjawin‘, wobei er sich lange im damals russischen Alaska aufhielt, aber auch auf Kamtschatka, verschiedenen Inseln der Kurilen und schließlich in Manila. Seine Denkwürdigkeiten, die erst 29 Jahre nach Beendigung der Reise erschienen, nannte er eine „reiche Aehrenlese von einzelnen Erfahrungen, die bisher in den verschiedenen Fächern der Zoologie, Botanik oder physischen Geographie nach gar nicht veröffentlicht werden konnten“.

„Als Landschaftsbeschreiber hat K. seinen Platz unter den Klassikern. (Henze III, 39).

Der begeisterte Ornithologe beschreibt in den „Denkwürdigkeiten“ zahlreiche von ihm beobachtete und auch neu entdeckte Vogelarten, von denen einige heute ausgestorben sind. – Lada-Mocarski 146; Sabin 38024; ADB XVI, 46.

## KNOBLECHERS TAGEBUCH IM SÜDLICHEN SUDAN

### KNOBLECHER, IGNAZ UND DOVYAK

Tagebuch während einer Reise auf dem weissen Nil vom verstorbenen General-Vicar Dr. Knoblecher. (und): Meteorologische Beobachtungen in Chartum, Ulibary und Gondokoro in den Jahren 1852 und 1853. Ausgeführt von dem verstorbenen Missionär Dovjak nebst Wasserhöhen des Blauen Nils im Jahre 1849.

Wien, Gerold 1859 (Aus den Jahrbücher der K.K. Central-Anstalt für Meteorologie und Erdmagnetismus, 6. Band). 4to. S.497-536 mit 1 lithograph. Tafel (Wasserhöhen des Blauen Nil). Ohne Einband, unaufgeschnitten, innen sauberes Exemplar.

EUR 900,-

Äusserst seltene Publikation über die meteorologischen Messungen in den Orten der österreichischen Mission im Sudan (Gondokoro, Ulibary und Chartum). Anbei wurde auch das Tagebuch der Reise von Ignaz Knoblecher, in tabellarischer Form abgedruckt. Mitte 1851 verließ Knoblecher mit neuen Missionsmitgliedern, unter anderem Martin Dovjak Europa und kehrte in den Sudan zurück. 1853 reiste Knoblecher mit Dovjak von Khartum in das Gebiet der Bari, wo er in Gondokoro im Austausch gegen Glasperlen ein Grundstück erwarb, um eine Missionsstation zu erbauen. Dovjak und Trabant blieben in Gondokoro, Knoblecher reiste wieder ab. 1854 besuchte Knoblecher Gondokoro, wo die Dovjak und Trabant inzwischen verstorben waren. Die Leitung der Station wurde an Kohl übergeben. – Zach: Österreicher im Sudan. S.58ff.

**OSTERINSEL-EXPEDITION 1911**

**KNOCHE, WALTER**

Die Osterinsel. Eine Zusammenfassung der chilenischen Osterinselexpedition 1911.

Concepcion, Verlag des Wiss.Archivs von Chile 1925. 8vo. 4 Bl., 319 S. mit 54 Abbildungen auf 20 Tafeln. Illustrierte Original-Broschur (Rücken etwas brüchig, gebräunt), Papier etwas gebräunt. Priv.St.a.T., insgesamt ein guter Zustand des seltenen Buches.

EUR 9.500,-

Sehr seltene Monographie über die Osterinsel. 1964 das einzige Mal seit 1950 auf einer deutschen Auktion. Die chilenische Expedition fand 1911 statt und die Ergebnisse wurden in Chile in deutscher Sprache veröffentlicht. „Dem aus Berlin stammenden Meteorologen und Biophysiker Walter Knoche wurde von der chilenischen Regierung 1911 die wissenschaftliche Leitung der ersten chilenischen Osterinsel-Expedition übertragen. Mit dem Schiff „General Baquedano“ gelangte eine mehrköpfige wissenschaftliche Kommission auf die abgelegene polynesische Insel, die seit 1888 unter chilenischer Kolonialverwaltung gestanden, jedoch bis zu der Expedition keine nähere Beachtung gefunden hatte. Der heute weitgehend unbekannte Wissenschaftler verfasste 1925 das Buch „Die Osterinsel“. Da es ihm noch möglich war, die letzten beiden Osterinsulaner, die die alten Kulturtraditionen der im Aussterben begriffenen Kultur kannten, zu befragen, dokumentierte er Bräuche und Überlieferungen, die schon wenige Jahre später gänzlich verloren gegangen sind.“  
(www.hermann-mueckler.com).





## KONGO

### KONGO – KATANGA – ELISABETHVILLE – LUMBUMBASHI

Fotoalbum mit 81 Original-Fotos, 1 Karte, 1 Portrait-Tafel, einigen Postkarten mit Eindrücken Congo Belge, sowie 2 Einladungskarten, z.B. Banquett organise par la Chambre de Commerce du Katanga, oder Banquet d'inauguration du Local du Cercle Albert-Elisabeth. Monsieur Pennrich. 1912–1913.

Schönes Album mit erneuertem Halblederrücken, ein gutes Exemplar. Einige Fotos licht.

EUR 8.500,-



## KONGO

### KONGO – DUMBI-MUNDADI ? – BAUMWOLL-ANBAU

Baumwoll-Farmen, Jagd und Koloniales Leben im Südöstlichen Kongo. Ein Foto zeigt eine Tafel Dumbi. Dumbi-Mundadi liegt östlich von Kinshasa. Ca. 1910.

Fotoalbum mit 92 Fotos (10 x 8 cm) und 1 Panorama-Foto (25 x 9 cm). Leinenalbum der Zeit (Block gebrochen), einige Fotos gebleicht.

EUR 3.300,-

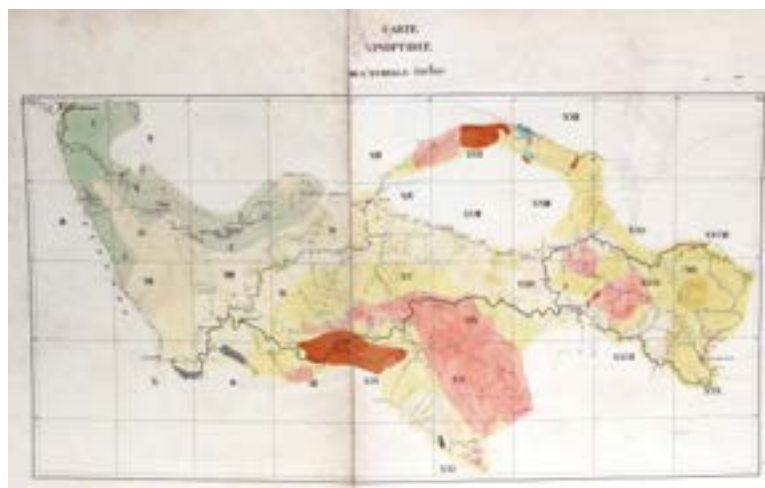
### MANUSKRIFT-KARTEN VOM KONGO UND KIVU KOREN, (V.)

Cartes de la region Ponthierville – Lowa – Walikale  
parcouru par mission Horneman de decembre 1912 –  
Fevrier 1914. Elabores par V. Koren en 30 feuilles.

Echelle de 1/100000. O.O. 1912-1914. Folio. 1 Titel,  
32 Karten, gezeichnet mit Tinte und Wasserfarben.  
Lose in Original-Portfolio-Mappe.

EUR 22.000,-

Einmaliges Set von geologischen Manuskriptkarten, die während der Mission des Norwegers Christian Horneman von 1912-1914 entstanden sind. Während dieser wissenschaftlichen Expedition, man reiste in die östlichen Teile des Congo und Nord Kivu, zwischen dem Lualaba und Ruanda. V. Koren war der zweite Ingenieur der Expedition und zeichnete das vorliegende Set von Karten. Die Karten zeigen vor allem die Gesteinsschichten dieses Gebietes. Bei Zusammenfügung der Karten ergibt das Set eine eindrucksvolle Karte mit den Maßen 185 x 333 cm. Ein wichtiges Dokument zur Geologie als auch zur Entstehungsgeschichte des Kongo-Beckens.



### KRAPF, JOHANN LUDWIG

Reisen in Ost-Afrika ausgeführt in den Jahren 1837-55.  
2 Teile in 1 Band.

Kornthal, Selbstverlag 1858. 8vo. XIV, 505, 521 S. mit  
1 gefalt. Karte. Halblederband der Zeit (leicht berieben),  
St.a.T., ein gutes Exemplar.

EUR 1.200,-

Die deutsche Erstausgabe musste Krapf (1810-1881) im Selbstverlag 1858 herausgeben, denn erst in England erfuhr sein Werk die verdiente Beachtung. – Der Missionar Krapf nahm 1846 seine Arbeit zu Rabai Mpia bei Mombassa auf, von wo aus er mit seinen Gefährten Erhardt und Rebmann mehrere Missionsreisen ins Inland machte. 1848 entdeckte Rebmann den Kilimandscharo und 1849 Krapf den Kenia. Hinweise auf große Seen, von welchen die Missionare gehört hatten, veranlassten die Expedition von Burton/Speke, welche den Tanganjika entdeckten (1858), und die Expedition Spekes, welcher den Victoria-See fand. – „Grossen Verdienst erwarb sich Krapf als Erforscher Ostafrikanischer Völker und Sprachen. Sein Werk ist eine bedeutsame ethnographische Quelle. Unermüdlich war er als Übersetzer, Bearbeiter von Grammatiken und Vokabularien tätig.“ (Henze III, 70 ff.) ADB XVII, 49; Hennig, Württemberg. Forschungsreisende 12 ff.; Kainbacher 225.





## SIBIRIEN


### LANSDELL, HENRY

Durch Sibirien. Eine Reise vom Ural bis zum Stillen Ozean. 2 Bände.

Jena, Costenoble 1882. 8vo. XVII, 341 S., 1 Bl. XI, 370 S. mit 43 Abbildungen und 1 gefalt., farb. Karte. Dekorative Halblederbände der Zeit auf Bündeln, kl.priv.Namensschild (F.Sander) am Vorsatz, ein fleckenfreies, sauberes Exemplar.

EUR 850,-

Dieses Buch ist die Geschichte eines Reisenden, ergänzt und bereichert aus den Schriften anderer. (...) Meine Spezialität in Sibirien war der Besuch seiner Gefängnisse und Strafanstalten, jedoch weniger von einem ökonomischen oder administrativen, als vielmehr von einem philanthropischen und religiösen Standpunkt aus. Vieles ist über dieselben geschrieben, was im höchsten Grade ungenügend ist, und manches ist geradezu falsch. (...) Wahrscheinlich war ich auch der erste Fremde, dem es jemals gestattet war, durch die sibirischen Gefängnisse und Minen zu gehen. (...) Ich ging wohin ich wollte und fast wann ich wollte, und bei keiner Gelegenheit wurde mir der Zutritt verweigert, ... Auch statistische Angaben wurden mir bereitwillig mitgeteilt, ... (Vorrede zur ersten Aufl.). – Enthält im ‚Anhang G‘: Bibliographie von Sibirien und Liste der ... eingesehenen und benutzten Werke. – Mit interessantem Bildmaterial.



## FRÜHER BESUCH IM „VERSPERRTEN“, SAGENUMWOBENEN TIMBUKTU SELTEN IN DEN SCHÖNEN ORIGINAL-EINBÄNDEN DER ERSTAUFLAGE

### LENZ, OSKAR

Timbuktu. Reise durch Marokko, die Sahara und den Sudan ausgeführt im Auftrage der Afrkanischen Gesellschaft in Deutschland in den Jahren 1879 und 1880. 2 Bände. Erstaussgabe.

Leipzig, Brockhaus 1892. 2. unveränderte Auflage in den Original-Einbänden der Erstaussgabe! 8vo. XVI, 430 S. mit 29 Abbildungen und 1 gefalt. Karte; X, 408 S. mit 28 Abbildungen und 8 Karten. Original-Leinenbände (leicht berieben), ein sehr schönes Set der 2.Ausgabe in den Original-Einbänden der Erstaussgabe.

EUR 1.500,-

Lenz (1848-1925) reiste 1879-1880 als türkischer Militärarzt verkleidet von Tanger aus in bis dahin noch völlig unbekannte Teile des marokkanischen Atlas und durch die westliche Sahara über Tinduf und Taudeni nach Timbuktu, das vor ihm nur Laing, Caillié und Barth betreten hatten. Von hier aus zog er als erster Europäer westwärts zum Senegal, wobei er durch noch unbekannte Gebiete der Westsahara und des west-lichen Sudans kam. Henze III, 211ff; Embacher 186f; Tenri 1350; Kainbacher 241.

**Scheinbar gab es von den Einbänden der ersten Auflage noch Restposten, die 1892 für die 2. Auflage verwendet wurden. Die Erstaussgabe erschien auch wie hier in 2 Bänden, während die 2. Auflage zusammen in einem Band gebunden wurde.**


**SELTEN IN DEN SCHÖNEN ORIGINAL-  
EINBÄNDEN DER ERSTAUFLAGE**

### LENZ, OSKAR

Timbuktu. Reise durch Marokko, die Sahara und den Sudan ausgeführt im Auftrage der Afrkanischen Gesellschaft in Deutschland in den Jahren 1879 und 1880. 2 Bände. Erstausgabe.

Leipzig, Brockhaus 1884. 8vo. XVI, 430 S. mit 29 Abbildungen und 1 gefalt. Karte; X, 408 S. mit 28 Abbildungen und 8 Karten. Original-Leinenbände (leicht berieben), ein sehr schönes Set der seltenen Erstausgabe in den Original-Einbänden.

EUR 1.500,-



Lenz (1848.1925) reiste 1879-1880 als türkischer Militärarzt verkleidet von Tanger aus in bis dahin noch völlig unbekannte Teile des marokkanischen Atlas und durch die westliche Sahara über Tinduf und Taudeni nach Timbuktu, das vor ihm nur Laing, Caillié und Barth betreten hatten. Von hier aus zog er als erster Europäer westwärts zum Senegal, wobei er durch noch unbekannte Gebiete der Westsahara und des westlichen Sudans kam. Henze III, 211ff; Embacher 186f; Tenri 1350; Kainbacher 241.


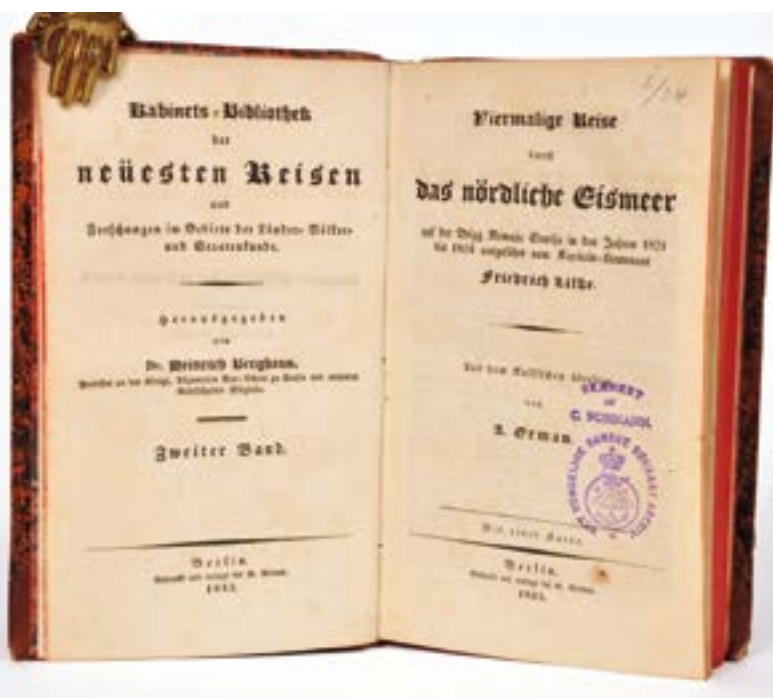
### (LITKE – KRUSENSTERN, PAUL THEODOR) – NOWAJA SEMLJA

Die Küsten der Westhälfte des Asiatischen Eismeeres.

Berlin, Reimer 1865 (In: Archiv für wissenschaftliche Kunde von Russland, 23. Band). 8vo. S.317-342 mit 1 gefalteten Karte. Halblederband der Zeit, St.a.T., gutes Exemplar.

Dabei: Krusenstern. P.Th.: Ueber die im Jahre 1862 unter Anführung des Lieutenant Krusenstern unternommene Expedition nach der Mündung des Jenisei. S.107-181. Radloff, Wilhelm: Reise durch den Altai nach dem Telezker See und dem Abakan. S.1-55 und 218-316.

EUR 900,-



## ARKTIS

### LITKE, FRIEDRICH

Viermalige Reise durch das nördliche Eismeer auf der Brigg Nowaja Semlja in den Jahren 1821 bis 1824 ausgeführt vom Kapitain=Lieutenant Friedrich Litke. Aus dem Russischen übersetzt von A. Erman. Mit einer Karte.

Berlin, G. Reimer 1835. 8vo. VI, 361 S. mit 1 mehrfach gefalt. Karte. Halblederband der Zeit mit Rückenschildern und Goldprägung (leichtest berieben), St.a.T., ein sehr gutes Exemplar.

EUR 18.000,-

Sehr selten! – Friedrich Benjamin von Lütke (Fëdor Petrovič Graf Litke; 1797-1882) war ein russischer Marineoffizier, Weltumsegler, Entdeckungsreisender und Schriftsteller baltendeutscher Abstammung. Er nahm von 1817 bis 1819 an der russischen Weltumsegelung unter Wassili Michailowitsch Golownin teil. Von 1821 bis 1824 leitete er eine Expedition in die russischen Küstengewässer in der Arktis mit dem Auftrag, Kamtschatka zu erforschen, und unternahm auch in den drei folgenden Jahren Forschungsreisen in die arktischen Gegenden, die namentlich Aufschluss über die Küsten Nowaja Semljas brachten. Seine Beschreibung der Viermaligen Reise ins Nördliche Eismeer wurde später in deutscher Sprache herausgegeben.

1823 zum Kapitänleutnant befördert, erhielt Lütke 1826 die Leitung der vierten russischen Weltumsegelung übertragen, an der sich auch mehrere ausländische Gelehrte beteiligten. Er verließ auf der Korvette Senjawin am 14. August 1826 (in Begleitung der Korvette Moller) Kronstadt, erforschte die russischen Küsten Asiens und Amerikas, entdeckte im Pazifik unter anderem 14 verschiedene Inseln im Gebiet des heutigen Mikronesiens, von denen eine Gruppe den Namen „Senjawin-Inseln“ erhielt. Er kam Ende 1828 nach Manila und traf am 16. September 1829 wieder in Kronstadt ein. Die Beschreibung dieser an Resultaten sehr reichen Expedition veröffentlichte er unter dem Titel: Voyage autour du monde (Paris 1835 ff., 4 Bände mit Zeichnungen von Alexander Postels (1801-1871) und Heinrich von Kittlitz). Nach der Rückkehr wurde Lütke korrespondierendes Mitglied der Kaiserlichen Akademie der Wissenschaften zu Sankt Petersburg. (Wikipedia)



#### DAHOMEY, ORIGINAL-FOTOGRAFIEN UND TAGEBÜCHER

##### LOGERAIS, JEAN & JULIETTE

Important Collection of Two Notebooks with Original Manuscripts & Ephemera Containing Accounts of Residence and Work in Porto Novo (French Dahomey), and Travels to the city of Abomey (Dahomey), and Lagos, Titled:] *Souvenirs de Voyage. Journal du Dahomey*. 4 février 1902 – 1903 le 22 mai. Extraits de lettres adressées à mère. J. Logerais. With: [Folder with ca. 60 Original Photographs taken in Cotonou and Porto Novo in French Dahomey (modern Benin), Bakel (Senegal); Kayes, Koulikoro and Kati in French Sudan (modern Mali), as well as Abekouta (Nigeria), Titled:] *Dahomy-Lagos*.

Senegal-Soudan. Ca. 1902-1903, 1908.

Two Octavo notebooks. 142 and 130 lined leaves filled in manuscript (ink); with over fifty additional leaves of ephemera (copies of letters, notes, hand drawn plans, sketches, menus et al.) pasted on to the leaves or loosely laid in. Original quarter cloth notebooks with blue card boards. The folder consists of large folded loose leaves of paper ca. 37x23,5 cm (14 1/4 x 9 1/4 in) when folded. With ca. 60 gelatin silver prints of various size, including fifteen photos ca. 13x18 cm (5x7 in), ten photos ca. 12x17 cm (4 3/4 x 6 3/4 in) or slightly smaller, nine photos ca. 9x12 cm (3 1/2 x 4 1/2 in); the rest are ca. 7,5x11,5 cm (3 x 4 1/2 in) or smaller. All images with period captions in pencil or ink on the mounts or versos. Paper of the notebooks slightly age toned, several photos in the album slightly faded, otherwise a very good collection.

EUR 8.500,-

Important collection of original manuscripts, photographs and ephemera from the estate of doctor Jean Logerais, who in the early 1900s was the chief medical official ("chef du service de sante") in Porto Novo (the capital of the French Dahomey (modern Benin) since 1894). Two notebooks from the collection contain early 20<sup>th</sup> century copies (the notebooks were compiled in 1910s) of 36 letters from Jean Logerais' wife Juliette to her mother, written from French Dahomey (Porto Novo and Cotonou) and covering the period of February 1902 – May 1903.



## MADAGASKAR, ORIGINAL-FOTOGRAFIEN UND TAGEBÜCHER

### LOGERAI, JEAN & JULIETTE

Important Collection of Two Notebooks with Original Manuscripts & Ephemera Containing Accounts of Residence and Work in Northern Madagascar, Titled:] Journal de Madagascar. Extraits de lettres adressées a mère. 1<sup>er</sup> Février 1904 – 23 Février 1906 (10 Janvier 1904 – 17 Mars 1906 voyage compris). J. Logerai.

With: [Folder with 69 Original Photographs of Mahajanga and Surroundings, Nosy Be, Portraits of the Queen of Ankatsepe and Her Court Women, Three Chiefs from the Comoros, Sakalava People, French Officers and Residents, and Others, Titled:] Madagascar. 1896-1909. Ca. 1904-1906, 1896-1909. Two Octavo notebooks. 120 and 69 lined leaves filled in manuscript (ink), the second notebook with over forty blank leaves. With over sixty additional leaves of ephemera (copies of letters, notes, sketches, a map of Madagascar with manuscript notes, theatre programmes et al.) pasted on to the leaves or loosely laid in. Original quarter cloth notebooks with light brown card boards. The folder consists of large folded loose leaves of paper ca. 36,5x23 cm (14 1/4 x 9 in) when folded. With 69 gelatin silver prints of various size, including forty-six large photos ca. 19x24,5 cm (7 1/2 x 9 1/2 in), sixteen photos ca. 12x17 cm (4 3/4 x 6 1/2 in) or slightly smaller, and seven photos ca. 9x12 cm (3 1/2 x 4 3/4 in). All images with period captions in pencil or ink on the mounts. Paper of the notebooks slightly age toned, one notebook slightly loose on hinges, several photos in the album slightly faded, otherwise a very good collection.

EUR 8.500,-



**MIT DEM OFT FEHLENDEN APPENDIX UND DEN BEIDEN SCHÖNEN KARTEN**

**LOPEZ, EDUARDO – PIGAFETTA, FILIPPO**


Vera descriptio Regni Africani, quod tam abincolis quam Lusitanis Congus appellatur. Frankfurt, Richter 1598. (Beigebunden): Appendix Regni Congo. Qua continentur navigationes quinque Samuelis Brunonis, Civis & Chirurghi Basileensis, ...

Frankfurt, De Bry 1625. Folio. 1 gestochener Titel, (6), 60, (6) S., 1 w.Bl., 1 Zwischentitel, 14 Tafeln und 2 gefaltete Karten (Congo und Afrika); 1 gestochener Titel, (6), 86 S. mit zahlr. Abb. im Text. Restaurierter Halblederband des 19.Jhds., St.verso Titel, ein sauberes, vollständiges Exemplar.

EUR 9.500,-

Die lateinische de Bry Erstausgabe von 1598 mit dem Appendix von 1625! – Der portugiesische Kaufmann Duarte Lopez reiste 1578 in das Königreich Kongo und Angola und stellte während seines neun Jahre dauernden Aufenthalts ausgiebige Nachforschungen über Land und Leute an. Der Humanist Filippo Pigafetta übernahm die Bearbeitung seiner Aufzeichnungen. Das Werk erschien erstmals 1591 in italienisch und ist die erste Quelle für die Zustände im alten Königreich Kongo. Außerdem enthält es Angaben über weite Teile Afrikas, eine Generalkarte von Afrika und eine des Kongo-Gebiets. (Vgl. Henze III, 281).

First English edition. Lopez was a Portuguese merchant and explorer, from 1578 he engaged in commerce mostly in the Kingdom of Congo and Angola; after a several year's stay, and following the decease of his predecessor Sebastian da Costa, Lopez is sent out by the King of Congo, Dom Alvaro I, to an audience with the Spanish king Philip II – aiming to secure commerce and to discuss mining prospects- and the Pope; this ambassadorial appointment cost him over a decade, a failed audience with the Pope – during which the need for missionaries was to be stressed out-, but gained him a meeting with Filippo Pigafetta (1533 – 1604), the Italian humanist and explorer. Pigafetta published what he had heard from Lopez in 1591, and the work became instantly a best seller. Lopez' description of the Congo is one of the most reliable sources of information on 16<sup>th</sup> century Congo and current Angola. Amongst other subjects, the work includes tales of the African Amazons and the cannibalistic Anzique tribe, provides the reader with a description of the terrain and its extension, plus the visual aid of the plates depicting Africans in local costumes. The maps, often bound separately, are here joined; cartographically, they represent one of the finest cartographic renderings of the region.



**SEHR SELTEN IM ORIGINAL-EINBAND**

**LUX, ANTON ERWIN**

Von Loanda nach Kimbundu.  
Ergebnisse der Forschungsreise im äquatorialen West-Afrika (1875-1876).

Wien, Hölzel 1880. Gr.-8vo. VIII, 219 S. mit 1 Titelvignette, 5 lithograph. Tafeln, 24 Textabbildungen, 1 gefalt. Plan und 3 gefalt. Karten. Original-Einband (etwas berieben, restauriert), leicht gebräunt, ansonsten ein gutes Exemplar.

EUR 1.200,-



## SELTENER ATLAS ÜBER DAS AMUR-GEBIET IN OST-SIBIRIEN

### HIER DIE SCHÖNEN ETHNOLOGISCHEN TAFELN

**MAACK [MAAK], R. K.**

Puteschestwije na Amur. [Daraus:]. Albom rissunkow k Puteschestwiju na Amur (russ.: Album von Zeichnungen zu „Reise an an den Amur“).

(St. Petersburg 1859). (35,5:55 cm). Getönter lith. Titel nach K. Huhn u. 23 getönte lith. Tafeln. (ohne die Karten, Pläne u. botanischen Tafeln). Halblederband der Zeit (fachmännisch restauriert, Rücken erneuert), guter Zustand.

EUR 8.000,-

Oboljaninow 1537; Henze III, 319. – Erste Ausgabe, selten. Richard Karlowitsch Maack (1825-1886) erforschte 1855/56 im Auftrag der Kaiserlich Russischen Geographischen Gesellschaft das Amurgebiet. Zu seinem 1859 erschienenen Bericht gehört der vorliegende Tafelband. Die schönen Tafeln zeigen Landschaftsszenen und indigene Bewohner der Gegend (num. 1-17) die letzten 6 (num. 1-6) mit jeweils mehreren Abbildungen von Häusern, Werkzeugen, Waffen etc. Die Tafeln gehen zum Teil auf Zeichnungen des Verfassers zurück, die von Karl Huhn (1831-1877) umgezeichnet wurden, zu anderen schuf der akademische Maler Jegor Jegorowitsch Meier (1822/23-1867) die Vorlagen, der von 1855-1863 in Sibirien lebte. Die ebenfalls zum Atlas gehörigen 2 Karten, 2 Pläne und 10 Tafeln mit Pflanzen waren diesem Exemplar offensichtlich nie beigegeben. – Obere Außenecke etwas gestaucht.

With lith. title and 23 tinted lithographs (17 depicting landscapes and indigenous people of the Amur region, 6 show houses, weapons, tools etc.). – Upper outer corner somewhat creased. Without the 2 plans, 2 maps and 10 botanical plates. Atlas only. Contemporary half-calf.









## MADAGASKAR – FOTOS AND MANUSCRIPT

### MADAGASKAR

Album with 57 Original Photographs of Madagascar during the Early Years of the French Rule; with a Related Manuscript Account Laid in at Rear and Titled: Notes et impressions. Tananarive à Majunga. 1898.

---

Ca. 1895-1898. Quarto (ca. 27,5x19,5 cm). 44 stiff card leaves (13 blank) pp. With 57 mounted gelatin silver prints of various size, including five large images ca. 19 x 26 cm (7 ½ x 10 ¼ in), and fifty-two smaller ones, from ca. 11,5 x 16 cm (4 ½ x 6 ¼ in) to ca. 8,5 x 11 cm (3 ¼ x 4 ¼ in); with a photo of a Frenchman in colonial uniform, apparently the compiler of the album loosely inserted at rear (the image ca. 17x10,5 cm or 6 ½ x 4 ¼ in). Vast majority of photos with period manuscript titles in French on the mounts. The manuscript: an Octavo notebook with a manuscript "title page" and 25 pages of manuscript text in French. Period maroon full cloth album with gilt lettered title "Album pour collections" on the front board. Album rubbed on extremities, with a crack on the front joint, leaves slightly waved and some mildly soiled, some images faded, but overall a very good album.

---

EUR 12.000,-

Historically important photograph album and manuscript account compiled by a French officer during his service in Madagascar and illustrating the tumultuous first years of the island as a French protectorate and colony (Madagascar became a French protectorate in 1895 and a colony the following year). The album opens with the portraits of Madagascar royal family: ex-queen Ranaivalona III (displaced and exiled in 1897) and her husband, ex-Prime Minister of Madagascar Rainilaiarivony, the queen's niece, and ex-Minister of the Interior Rainandriamampandry. Two early images depict the "Grand Kabary" (public appearance) of the queen in Antananarivo shortly before the French invasion (1895), and a scene of "Mr. Le Myre de Villers leaving Antananarivo with the escort of the Queen, at the outbreak of war in 1895" (Charles Le Myre de Villers (1833-1918) was resident-general of Madagascar in 1886-1888 and 1894-1895). Four historically significant photos show an execution "de deux ministres" before the arrival of



General Joseph Simon Gallieni, military Governor of Madagascar in 1896-1905. The images depict the “presentation of executors”, “the last minute”, “the shooting”, and the “removal of bodies.” Another photo of an organized public gathering shows “submission of the chief of rebels Rabosaka – arrival of general Gallieni”.

There are also numerous interesting views of Antananarivo showing the Queen’s Palace, wooden “Silver House” (or Tranovola), Andafiavaratra (Prime Minister’s) Palace, Antananarivo Cathedral, Andohalo Square during the first celebration of the 14<sup>th</sup> of July in 1896 (another image shows the square after its reconstruction), Rue Angey Dufresne, and four views of Antananarivo’s Haute-Ville. Other cities and sites of central Madagascar are represented in the views of the royal town of Ambohimanga (general view from the distance, a street view, and images of the royal tombs), Andriba, Fianarantsoa (general view and a view of the queen’s palace), Fihaonana, building of the gold mining company in Maevatanana, and Andriamamovoka and Ambavaloza Falls.

Interesting photos of the Malagasy people include portraits of the Hova children having breakfast (another image shows a larger group having breakfast in the forest), Betsileo women, a woman from Betsimisaraka tribe, large portrait of a Sakalava woman from Menabe, sellers and visitors of a Malagasy market, women embroidering and weaving, workers on rice plantations, Hova women combing hair near water, a group dancing on the Mahamassina Square, and others. The album closes with a view of the French military warehouses in the coastal town of Mahajanga, group portrait showing a “siesta of the 5<sup>th</sup> company of artillery workers” (faded), and a view of a port (probably in Mahajanga) with the inspection house on the right and French military ships on the roadstead.

The manuscript starts with the description of Antananarivo and proceeds with the account of the author’s travels to a number of Madagascar towns and villages - Ambohidratimo, Ambouhitromby, Manaukago, Amboniméni, Manerinerina, Mahatsinjo, Andriba, Mévétanana, Suberbieville, Morololo, Amboto, Akaladiué, Morovoay, Ambougniou, Mahajanga, ect. The author makes interesting notes on the beauty of the nature and the towns, daily life of the local people, et al.

Overall a very interesting historically important source on the early history of French rule in Madagascar.





## 2 GROSSE ALBEN MIT SCHÖNER DOKUMENTATION VON WESTAFRIKA

### MAISON MOREAU FRÈRES (PHOTOGRAPHERS)

Mali and Guinea. Zwei große Foto-Alben (25 x 37 cm) mit 97 Albumin Abzügen (12 x 16 cm). Ca. 1880-1890.

Halblederalben der Zeit (leicht berieben), guter Zustand.

EUR 25.000,-

Die Fotografien wurden zwischen 1880 und 1890 in der französischen Kolonialzeit aufgenommen. Sie sind von 1-100 nummeriert (3 Fotos fehlen) und am Ende jedes Bandes ist ein Index mit Beschreibung jedes Fotos. Die Fotos zeigen viele architektonische Details von Städten in Mali und Guinea. Es gibt topographische Ansichten von neuen europäischen Gebäuden, afrikanische Gebäude und Dörfer (auch zwei Ansichten von Bambara mit Eisenverarbeitung). Ca. 20 Fotos zeigen französische und afrikanische Gruppen und Personen. Städte und Orte, die im Index gelistet sind, sind Medine, Segou, Koniakary, Moro, Diena, Kayes, Felou, der Niger-Fluß, Kankan, und andere. Die Albums sind General Gustave Borgnis-Desbordes (1839-1900) gewidmet, der oberster Kolonialbeamter von Mali war, vom 6. Sept. 1880 bis 3. Sept. 1883, mit einer handschriftlichen Eintragung auf beiden Innendeckeln. Er war eine zentrale Persönlichkeit in der französischen Kolonialzeit des Französischen Sudan und war Kommandant des Französischen Militärterritorioms Haut-Senegal. Er gründete die Forts bei Kita (1881) und Bamako (1883), die beide zu Schlüsselstädten wurden. Er unternahm eine Reihe von topographischen Expeditionen und friedliche Abmachungen für die Eisenbahn. Diese Fotos sind wohl eine der Ersten aus diesem Gebiet. Anbei sind auch 10 lose Fotografien in verschiedenen Größen.

Ein seltenes Dokument aus dem Französischen Sudan.



### TUNIS UND TRIPOLIS

#### MALTZAN, HEINRICH FREIHERR VON

Reise in die Regenschatten Tunis und Tripolis. 3 Bände in 1.

Leipzig, Dyk 1870. 8vo. XVI, 404, VIII, 436, VIII, 386 S. mit 3 lithographischen Tafeln als Frontispiz (2 Portraits und 1 Ansicht), 1 lithogr. Faltplan von Tunis, 8 gefalt. Schrifttafeln mit 59 Inschriften und 1 lithogr. Faltkarte. Neuer Leinenband mit neuen bedrucktem Rücken und Vorderdeckel (der Original-Broschur nachgedruckt), miteingebunden sind die Original-Broschurdeckeln, Papier gleichmäßig leicht gebräunt, insgesamt in sehr gutem Zustand.

EUR 2.900,-

Heinrich von Maltzan (1826-1874) unternahm seit 1852 mehrere Forschungsreisen in Nordafrika. Beginnend in Algerien und Marokko, durchzog er danach Tunesien und Tripolitanien. Nach Festigung seiner arabischen Sprachkenntnisse wagte er es, unter arabischem Namen und als Araber verkleidet, 1860 von Kairo aus die große Pilgerreise nach Mekka zu unternehmen. Zwischen 1867 und 1870 unternahm Maltzan

Reisen nach Tripolitanien und Tunesien um archäologische Studien zu betreiben. „Kein zweiter zu seiner Zeit hat Sittenbilder solcher Plastik von den besuchten Ländern zu entwerfen vermocht. ... Seine ausnahmslos gehaltvollen Werke kennzeichnet schönster Stil und ein auf durchgehende Erhellung aller Umstände gerichtetes Bestreben.“ (Henze III, 360f; Embacher 198; Kainbacher 291f.)

### TÄTOWIERUNGEN IN SAMOA

#### MARQUARDT, CARL

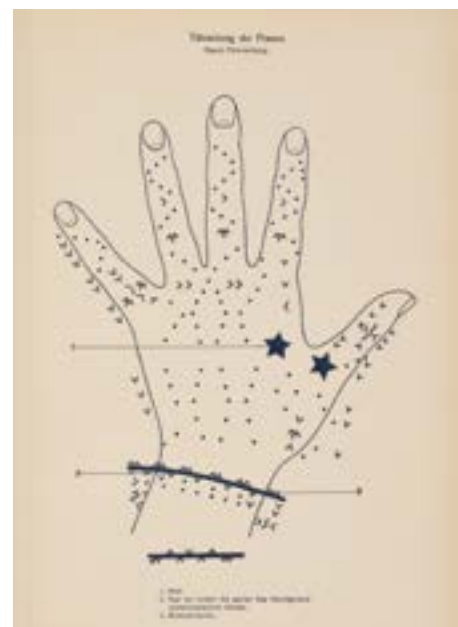

Die Tätowirung beider Geschlechter in Samoa.

Berlin, Dietrich Reimer 1899. 4to. 31 S. Mit 19 Tafeln in Lichtdruck und Photolithographie nach in Samoa aufgenommenen Original-Zeichnungen und Photogrammen. Orig.-Leinenband (etwas lichtrandig), leicht gebräunt, in gutem Zustand.

EUR 2.900,-

„Ich darf behaupten, dass etwa 60-70% aller Samoanerinnen mehr oder weniger tätowirt sind. O le ta tatau, die Kunst des Tätowirens steht in Samoa immer noch im höchsten Ansehen.

Der schmerzhaften Operation unterwerfen sich fast ausnahmslos alle Männer, sobald sie das Alter der Mannbarkeit erreichen. Einzelne Schwächlinge, die der Operation aus Furcht vor deren Schmerzhaftigkeit aus dem Wege gingen, hat es freilich immer gegeben, aber derartige pala'ai (Feiglinge) erfreuten sich niemals des geringsten Ansehens.“ (S. 7). – Beschreibt die kultischen Hintergründe (einschließlich der Bedeutung der Muster), Geräte und den eigentlichen Vorgang der Operation. Die Tafeln mit schematischen Darstellungen der Ornamente (14 Tafeln) und Photos der tätowierten Personen sowie Geräte (5 Tafeln).







### SEHR FRÜHE BESCHREIBUNG VON MADAGASKAR

#### MEGISER, HIERONYMUS

Warhaftige/ gründliche und außführliche/ so wol Historische alß Chorographische Beschreibung der uberauß reichen/ mechtigen und weitberühmbten Insul Madagascar, sonsten S. Layrentis genandt/... Auch angehengtem Dictionario und Dialogis der Madagascarischen Sprach ...

Altenburg, Henning Grossen 1609. Kl.-8vo. 8 Bl., 179 S., 5 Bl. mit 1 Wappenkupfer verso Titel, 8 gefalt. Kupfertafeln (darunter 1 gefalt. Kupfer-Karte) und 1 Druckermarke a.letzten Seite. Neuer Halbpergamentband mit Rückenschild, im Stil der Zeit, Titelblatt mit restaurierter größerer Fehlstelle, dadurch Textverlust, kleine Ausbesserungen im Text, ein ordentliches, komplettes Exemplar.

EUR 9.500,-

Eine der frühesten und seltenen Beschreibungen der Insel Madagaskar. Der deutsche Historiker Megiser (ca.1554-1619) beschreibt die Geographie von Madagaskar, dessen Einwohner, Tiere und Pflanzen, von dessen Gewürzen, der Fruchtbarkeit des Landes und den Rohstoffen. Weiters beschreibt er die Geschichte der Entdeckung der Insel durch die Portugiesen, sowie Reisen der Holländer. Angefügt ist ein madegassisches Wörterbuch. – Erste deutsche Ausgabe, eine zweite erschien 1623. – Paulitschke 1065; Kainbacher 265.

## (LA) MARTINIÈRE, (P. M. DE)

Neue Reise in die Nordischen Landschafften. Das ist: Eine Beschreibung der Sitten, Gebräuche, Aberglauben, Gebäuden und Kleidung der Norweger, Lappländer, Killopen, Borandianer, Siberianer, Samojeden, Zembländer und Eißländer. Sampt einem Bedencken über den Irrthum unser Erdbeschreiber, wo nemlich Grönland und Nova Zembla liegen. Aus dem Englischen durch Johann Langen.

Glückstadt, M. Koch für J. Naumann u. G. Wolff in Hamburg 1675. 4to (19,5:16 cm). 4 Bll., 80 S. Ohne Einband.

EUR 2.400,-

VD 17 1:071402W; Sabin 38715; Alden-L. 675/100; Cat. Russica M 511; Schiötz 563 k; Chavanne 1127; Adelung II, 321; Henze III, 385. – Erste deutsche Ausgabe. Die französ. Originalausgabe war 1671, die erste engl. Ausgabe 1674 erschienen. „Der französische Arzt La Martinière reiste 1653 mit einer Schiffsexpedition im Auftrag des dänischen Königs Frederik III. von Kopenhagen über Norwegen und Lappland (Halbinsel Kola) nach Nordsibirien (Nowaja Semlja) und von dort über Grönland und Island zurück nach Kopenhagen. Sein Reisebericht, der teilweise eigene Beobachtungen mitteilt, aber auch viel Phantastisches übernimmt, enthält vor allem ethnographische Beschreibungen nördlicher Völker (Norweger, Saamen, Samojeden, sibirische Völker und Russen) sowie kurze Nachrichten über die Tataren. Grönland und Island werden sehr kurz behandelt. (Griep-L. 761). „Die Reisebeschreibung steckt voller Phantastereien, was ihrem Verfasser den Titel ‚Münchhausen der Nordostfahrten‘ eingebracht hat“ (Henze). – Etwas gebräunt, Titel lose u. mit Randläsuren, verso alter Katalogeintrag montiert.



## SELTENES ZU OSTAFRIKA


### MEINECKE, GUSTAV

Aus dem Lande der Suaheli. Teil I. Reisebriefe und Zuckeruntersuchungen am Pangani. Vegetationsbilder von Dr. Otto Warburg.

Berlin, Deutscher Kolonial-Verlag 1895. 8vo. Mit 40 Illustrationen und 1 Karte im Text. 4 Bl. 194 S. Neuer Leinenband mit Rückentitel mit eingebundener Original-Broschur des Vorderdeckels (diese in den Rändern etwas gebräunt und knickspurig). Papierbedingt leicht gebräunt, sonst gutes Exemplar.

EUR 1.400,-

Erste Ausgabe, mehr bibliographisch nicht nachweisbar. – Kainbacher 192 – Dinse 588. – Die Reisebriefe mit Schilderung der Anreise und des Aufenthalts gehen bis Seite 107, ab Seite 108 geht es um das Essen in Ostafrika.



**WELTUMSEGELUNG NACH SÜDAMERIKA, HAWAII UND CHINA!**

**MEYEN, FRANZ JOHANN FRIEDRICH**

Reise um die Erde, ausgeführt auf dem Königlich Preussischen Seehandlungs-Schiffe Prinzess Louise, commandirt von Captain W. Wendt, in den Jahren 1830, 1831 und 1832. 2 Bände.

Berlin, In der Sanders'schen Buchhandlung 1834/35. VI, (V-)VIII (so komplett!), 493 S.; VI, 411 (1) S., 1 Bl. (Errata für beide Bände). Mit 2 Frontispizes (1 Ansicht des Feuerberges Maiupu in den Cordilleren und 1 gefalteter, grenzkolorierter Plan), 2 gef. Tafeln (chin. Schachspiel und chin. Mandarinspiel), und 1 mehrfach gefalteten, grenzkolorierten Karte von Chile und Peru (diese etwas braunfleckig). Moderne Pappbände, 4to. St. verso Titel, sehr breitrandig, unbeschnitten, etwas braunfleckig, sonst sauberes Exemplar von sehr guter Erhaltung.

EUR 5.500,-

Selten! – Meyen nahm auf Empfehlung A. v. Humboldts als Arzt und Naturwissenschaftler an der von W. Wendt geführten preußischen Handelsexpedition um die Erde teil. Die Reise ging über Rio de Janeiro um das Kap Hoorn herum nach der Westküste Südamerikas, über Hawaii nach Kanton und dann um das Kap der Guten Hoffnung zurück. Band I behandelt die Überfahrt nach der Westküste von Südamerika, Chile und Peru, Band II Hawaii (S. 98-176), den Aufenthalt auf den Philippinen (Luçon) und China. – Besonders ertragreich waren Meyens Forschungen in Chile und Peru. 'In der Geschichte der wissenschaftlichen Bereisung Chiles hat Meyen seinen Platz zwischen Poeppig und Darwin' (Henze). Hervorzuheben sind seine Beobachtungen im Hinterland von Ilay, Callao, Arica und Valparaiso Copiapó. Von Valparaiso aus machte er sich um die Erforschung des Feuerberges Maipo verdient, von Arica stieg er über die Kordilleren nach dem Titicaca-See, wo er – trotz nur sehr kurzem Aufenthalt – Neues über den Pflanzenbestand der Region erbringen konnte. 'Meyen' so Henze, 'vereinigte in sich die schönsten Talente mit hohem Forschereifer'. – Henze III, S. 450/451; Borba de Moraes 570





## ÜBER DIE VÖLKER RUSSLANDS ÜBER DEN KAVKASUS, SIBIRIEN UND KAMTSCHATKA

MEYER, J. H. C. (JOHANN HEINRICH CHRISTOPH)

Briefe über Rußland.

Göttingen, Rosenbusch 1778/79. 8vo. 2 Teile in 1 Band. 1 Frontispiz (Noten), 10 Blatt, 349 (2) S., 2 Faltkarten (davon 1 gefaltete Karte und 1 Plan), 8 Blatt, 271 S. Moderner Halbleinenband mit goldgeprägtem Rückentitel und marmorierten Deckeln, schönes Exemplar

EUR 3.800,-

Die gefaltete Karte zeigt die Region rund um das Kaspische Meer. Meyer schreibt im Vorwort, daß er diese Karte von Güldenstädt

als Geschenk erhielt. Dieser habe die Karte publiziert und verbessert. Der Plan zeigt St. Petersburg. Band 1 behandelt die Wirtschaft Russlands, eine Fahrt nach St. Petersburg, über die Stadt St. Petersburg, ein wenig über Finnland, von den Kolonien, den Kalmücken, Nachrichten von Kamtschatka, über Sibirien, danach über das Militär und die Gouvernements. Band 2 berichtet von den Sitten und der Wirtschaft der Russen, Geschichte der Kalmücken und dem Stamm der Songaren, weiters über die Völker Russlands, wie den Kirgisen, Tataren, Kaukasiern, Tschetschenen, Kumücken, Bucharen, von Kamtschatka, Baschkiren, Ostiaken, Samojuden, Jakuten, Lappen, Finnen, Teptjaken, Tschawaschen, Wotjaken, Wogulen, und anderen. Berichtet wird auch über das Tatarisch-mongolische Reich und dessen Geschichte.



## RUSSLAND

MEYERBERG, AUGUSTIN FREIHERR VON – ADELUNG, FRIEDRICH

Augustin Freiherr von Meyerberg und seine Reise nach Russland. Nebst einen von ihm auf dieser Reise veranstalteten Sammlung von Ansichten, Gebräuchen, Bildnissen u.s.w.

St. Petersburg, Karl Kray 1827. 8vo. VIII, 380 S. Neuer Leinenband. Sauberes Exemplar.

EUR 2.500,-

Es erschien zu dieser Reise noch ein Tafel-Atlas, der jedoch extrem selten ist. – Der deutsche Baron Meyerberg wurde zu diplomatischen Zwecken 1661 nach Moskau gesandt. Über

ein Jahr bereiste Meyerberg das Großfürstentum Moskau und fertigte dabei mit dem Maler Puman zahlreiche Skizzen und Bilder an, die dann im Meyerberg – Album erschienen sind. Dieser Tafelband ist eben sehr selten.

**MIT BERINGS BERICHT ÜBER DIE GROSSE  
NORDISCHE EXPEDITION!**

**MÜLLER, GERHARD FRIEDRICH**

Sammlung rußischer Geschichte. In einer mehr natürlichen Ordnung vorgetragen als in der ersten Herausgabe geschehen konnte. 4 (von 5) Bände.

Offenbach a. Main, U. Weiß, 1777-1779. 8vo. VIII (einschl. Titel), 384; Titel, 510; Titel, 446; Titel, 1 Bl. (Verlagsnachrichten), 589. Halbpergamentbände der Zeit (leicht berieben), Exlibris am Vorsatz, einige Paginierungsfehler, jedoch komplett! Ein sehr gutes, attraktives Set!

**EUR 12.000,-**

Zweite und kaum bekannte Ausgabe von Müllers bahnbrechendem Russland-Werk, deren Hauptziel es war, die in der ersten Ausgabe ‚zerstreuten Materialien in eine neue systematische Ordnung‘ (Adelung) zu bringen! Mit Vitus Berings Bericht - die bedeutendste und seltenste Quelle über die zweite Kamtschatkaexpedition! – Gerhard Friedrich Müller, Mitglied der Petersburger Akademie der Wissenschaften, Historiker, Geograph und unermüdlicher

Sammler von Quellen zur russischen, vornehmlich sibirischen Geschichte, nahm zur Durchführung ethnologischer und historischer Forschungen an Berings 'Großer Nordischer Expedition' teil. Seine umfangreichen Ergebnisse legte er in seiner 9bändigen 'Sammlung Rußischer Geschichte' (1732-64) nieder, die hier in der 2. Ausgabe in 4 (von 5) Bänden vorliegt. Der bedeutendste Band für die Entdeckungsgeschichte ist darunter der vorliegende Band 4. Das Kernstück bilden die 'Nachrichten von den Seereisen und zur See gemachten Entdeckungen, die von Rußland aus längst den Küsten des Eismeereres und auf dem Ostlichen (sic) Weltmeere gegen Japon und Amerika geschehen sind...' (S. 142-422). Von allergrößter Bedeutung hier die Berichte von Vitus Berings erster und zweiter Kamtschatkaexpedition!

Nicht weniger wichtig ist Semjon Deschnjews Bericht über die erste Durchquerung der Beringstraße 1648. Müller hatte während der Expedition akribisch alle ihm zugänglichen örtlichen Archive durchforscht und dabei eine Unmenge wertvollsten Materials entdeckt. Unter anderem stieß er dabei in Jakutsk auf Unterlagen über Semjon Deschnjew, einen kosakischen Pelztierjäger, aus denen hervorging, dass dieser die Beringstraße bereits 1648, also lange vor Bering, durchfahren hatte. – Der zweite Kernpunkt des Werkes ist die ‚Sibirische Geschichte‘. Überaus eingehend schildert Müller sowohl aus historischer als auch entdeckungsgeschichtlicher Sicht die Entschleierung und Entwicklung Sibiriens vom Beginn der russischen Eroberung durch die Donnischen Kosaken bis zum Erscheinungszeitraum der vorliegenden Bände. Von allergrößtem Wert dabei ist die Einarbeitung der von Müller während der Zweiten Kamtschatkaexpedition in verschiedensten russischen Archiven gefundenen Dokumente, Chroniken und Unterlagen. – 1732 wurde von Zarin Anna die zweite russische Kamtschatkaexpedition ins Leben gerufen. Das Kommando hatte V. J. Bering. Ein Stab hervorragender Wissenschaftler, darunter Müller, Gmelin, de la Croyère, Steller, Krascheninnikow, Tschirikow und Spangberg, führte – in verschiedenen Abteilungen – eine der größten Entdeckungsreisen aller Zeiten durch. Die Ergebnisse waren von tragender Bedeutung: neben reichen völkerkundlichen Nachrichten konnten vor allem die nördlichen und nordöstlichen Küsten Sibiriens, Kamtschatkas und der Kurilen erfasst werden; Alaska und die Beringinsel sowie die Aleuten wurden entdeckt. – Berg, Geschichte der russ. geogr. Entdeckungen, 250 ff., Russica 1165; Henze I, 248 ff. (Bering) und II, 63. ff. (Deschnjew); Lada-Mocarski 15 (dt. EA) und 17 (engl. Ausgabe); Adelung I, 53; Wickersham 5947 und 6331, Dahlmann, Die Kenntnis Russlands im deutschsprachigen Raum im 18. Jahrhundert, S. 115 ff.





# Reisen



## MÜLLER, J.W. BARON VON

Fragmentarische Mittheilungen über die in Afrika gemachten Reisen.

(Breslau und Bonn, Weber) 1849. Separate a.d. Akademie). 4to. Titelblatt, S, 403-420. Neuer Pappband, ein sehr gutes, sauberes Exemplar.

EUR 2.500,-

Fragmentarische Reiseskizzen zur Zoologie und Ethnologie in Nubien, Sudan und Äthiopien. Brehm, Müller und Petherick zogen gemeinsam von Chartum los, wobei jeder später eine eigene Route in Kordofan einschlug. Kainbacher 319, Paulitschke 92. Sehr selten.


## VORDERER ORIENT


### OBERHUMMER, ROMAN UND ZIMMERER, HEINRICH

Durch Syrien und Kleinasien. Reiseschilderungen und Studien.

Berlin, Reimer 1899. Gr.-8vo. XV, 494 S. mit 16 Tafeln, 51 Abbildungen und 1 gefalt. Karte. Illustrierter Original-Leinenband (leichtest berieben), ein sehr gutes Exemplar.

EUR 750,-





**SELTENE DEUTSCHE AUSGABE**

**PALLAS, PETER SIMON**

Naturgeschichte merkwürdiger Thiere in welcher vornemlich neue und unbekante Thierarten durch Kupferstiche, Beschreibungen und Erklärungen erläutert werden. Aus dem Lateinischen von C. Baldinger und Chr. Erxleben. Sammlung I-X.

Berlin und Stralsund, A. Lange 1769-1778. 4to. 519 [50+36+36+24+44+60 +43+43+120+63] S. mit 43 Tafeln in unkoloriertem Zustand. Halblederband der Zeit mit Rückenschild und Rückenvergoldung (leicht berieben, Innengelenke mit Leinen verstärkt), ohne die Vorsatzblätter, die Tafeln in schönem Zustand.

**EUR 3.500,-**

Seltene deutsche Ausgabe! – Pallas Basis seiner Arbeit lag in den niederländischen naturwissenschaftlichen Kabinetten der Zeit. Während seiner Sibirien Reise 1769 bis 1774 sammelte Pallas auch eine große Anzahl an naturwissenschaftlichen, sowohl zoologischen, als auch botanischen Arten. Einige zoologische Arten beschreibt Pallas auch in diesem Werk. Ein elfter Teil erschien einige Jahre später durch einen anderen Verleger und ist hier nicht vorhanden. Ein 2. Band ist nie erschienen. Es ist dies die seltene deutsche Ausgabe der „Spicilegia Zoologica“, die er 1769 in Berlin begann und in St. Petersburg 1778 beendete.

## ÄTHIOPIEN

### PAULITSCHKE, PHILIPP


Ethnographie Nordost-Afrikas. 2 Bände.

1. Band: Die Materielle Cultur der Danakil, Galla und Somal. 2. Band: Die geistige Cultur der Danakil, Galla und Somal nebst Nachträgen zur materiellen Cultur dieser Völker.

Berlin, Reimer 1893-1896. 4to. XVI, 338; XVII, 312 Seiten mit 25 Tafeln und 1 farb. Faltkarte. Original-Leinenbände (etwas abweichende Original-Einbände), St.a.T.u.Vorsatz, gute Exemplare.

EUR 2.500,-

Sehr seltene Publikation über die Ethnologie und Ethnographie der äthiopischen Völker. – Philipp Paulitschke (1854-1899) bereiste 1884 und 1885 die Somal- und Galla-Länder. Er gelangte auf seinen Reisen auch nach Harar. – Kainbacher 306f.



## ERFORSCHER VON HARAR

### PAULITSCHKE, PHILIPP

Harar. Forschungsreise nach den Somäl- und Galla-Ländern in Ost-Afrika. Ausgeführt von Dr. Kamel von Hardegger und Prof. Dr. Paulitschke. Nebst Beiträgen von Dr. G.v. Beck, L. Ganglbauer und Dr. H. Wichmann.

Erstausgabe. Leipzig, Brockhaus 1888. Gr.-8vo. IX, 557 S. mit 1 Frontispiz, 10 (davon 2 gefalt.) Tafeln, 32 Textabbildungen und 2 gefalteten Karten. Dekorativer Halblederband der Zeit auf Bündeln, kl.priv.Namensschild am Vorsatz, ein fleckenfreies, sauberes Exemplar.

EUR 2.500,-



Selten in diesem schönen Zustand! – Der österreichische Afrikaforscher Philipp Paulitschke (1854-1899) führte 1885 zusammen mit Dominik Kammel, Edler von Hardegger eine Expedition nach Nordost-Afrika durch. Von Zeila aus zogen sie nach Harar, das sie eingehend erforschten. Von hier aus unternahmen sie auch zwei größere Exkursionen nach den Seen von Harmaja und Adele und südwärts zur Ruinenstätte Bia Woraba. Paulitschke 'vollbrachte ein Stück musterhafter Detailerschließung eines kleineren afrikanischen Landteils. Harar wird wissenschaftsgeschichtlich mit seinem Namen verbunden bleiben. Er war der grundlegende Forscher der ostäthiopischen Stadt und ihres Umlandes ... Die schönen Früchte dieser Reise brachte er dicht gebündelt der Wissenschaft dar...Sie bestanden in astronomischen und magnetischen Beobachtungen, einer sorgfältigst konstruierten Routenkarte..., in reichhaltigen Nachrichten über Sitten und Bräuche, Herkunft und Wanderungen der Somal und Galla...' (Henze). – Kainbacher 347.



**ORIGINAL-FOTOGRAFIE**

**PAULITSCHKE, PHILIPP**

Ala-Galla, Familie Bubassa, ca. 25 Jahre. Photographiert von Paulitschke am 5. März 1885.

Original-Fotografie, die publiziert als Tafel 22 als Druck in: „Beiträge zur Ethnographie und Anthropologie, der Somal, Galla und Harari“ von Ph. Paulitschke, Leipzig 1886 erschienen ist. Auf Karton, Fotografie: 24 x 19 cm. Rückseite mit handschriftlicher Titulierung von 1885.

EUR 900,-



**ORIGINAL-FOTOGRAFIE**

**PAULITSCHKE, PHILIPP**

Ala-Galla, Familie Bubassa, ca. 40 Jahre. Photographiert von Paulitschke am 5. März 1885.

Original-Fotografie, die publiziert als Tafel 23 als Druck in: „Beiträge zur Ethnographie und Anthropologie, der Somal, Galla und Harari“ von Ph. Paulitschke, Leipzig 1886 erschienen ist. Auf Karton, Fotografie: 24 x 19 cm. Rückseite mit handschriftlicher Titulierung von 1885.

EUR 900,-


**ÄTHIOPISCHES MUSIKINSTRUMENT VON 1885**

**PAULITSCHKE, PHILIPP**

Masinko aus Äthiopien.

Aus einem Teilnachlaß von Philipp Paulitschke, der dieses Saiteninstrument 1885 aus Äthiopien mitbrachte.

EUR 5.500,-





## ÄTHIOPISCHES MUSIKINSTRUMENT VON 1885

**PAULITSCHKE, PHILIPP**

Masinko aus Äthiopien.

Aus einem Teilnachlaß von Philipp Paulitschke, der dieses Saiteninstrument 1885 aus Äthiopien mitbrachte. Am Hals des Musikinstruments ist das Wappen der Habsburger-Monarchie eingeschnitzt.

EUR 6.500,-



## KAUKASUS

**PETZOLDT, ALEXANDER**

Der Kaukasus. Eine naturhistorische so wie land- und volkswirtschaftliche Studie (ausgeführt im Jahre 1863 und 1864). 2 Bände in 1.

Gera, Griesbach (1865-1867). 8vo. XVI, 1 Blatt, 387 Seiten; XI, 386 Seiten. Mit einer Ansicht von Tiflis als Frontispiz, einer farbigen mehrfach gefalteten orographischen Karte des Kaukasus und einige Textholzschnitten. Grüner Original-Leinenband mit goldgeprägtem Deckel- u. Rückentitel (leicht berieben), 2 St.a.T., vord.Vorsatz entfernt und Frontispiz auf den Innendeckel montiert, insgesamt ein gutes, festes und vollständiges Exemplar.

EUR 1.600,-

Erste und einzige Ausgabe. – Dem Großfürsten M. Nikolajewitsch gewidmet. – Im Auftrag der russischen Regierung unternahm Petzholdt in den Jahren 1863 und 1864 ausgedehnte Forschungsreisen in den Kaukasus. Er beschreibt Orographie, Geologie, Klima, Fauna und Flora, die verschiedenen Volksstämme sowie die transkaukasische Landwirtschaft (Ackerbau, Weinbau, Viehzucht).

**MIT EIGENER TAUCHERGLOCKE MALEND  
IM ROTEN MEER**

**RANSONNET, EUGEN VON**

Reise von Kairo nach Tor, zu den Korallenbänken des  
rothen Meeres.

Wien, Braumüller 1863 (In: Verhandl.d.k.k. zoolog.-  
bot.Ges. in Wien, 13.Bd.). 8vo. S.163-188 mit 2 gefalt.,  
farb. Tafeln. Pappband der Zeit mit Rückenschild, St.a.T.;  
ein gutes Exemplar.

EUR 1.400,-

Der Österreicher Eugen Freiherr von Ransonnet-Villez  
war Diplomat, Biologe, Forschungsreisender und  
erster Unterwasserzeichner. Vgl. Kainbacher 329.



**MISSIONSREISE ZUM KILIMANDSCHARO  
RAUM, JOHANNES**

Eine Reise nach dem Kilimandscharo.

Mit 5 Bildern und 1 Karte. Leipzig, Evangelisch-lutherische Mission  
1909. (Lichtstrahlen im dunklen Erdteile. Nr.10). 8vo 20 Seiten mit  
5 Abbildungen und 1 Karte. Original-Broschur, gutes Exemplar.

EUR 250,-

Der Missionar Raun und sein Kollege Jessen waren an der  
Errichtung der Station in Moschi beteiligt. Vor allem Raun  
berichtet von seinen Reisen im Kilimandscharogebiet. Seine  
Berichte erzählen von den Völkern in diesem Gebiet. Von 1895  
bis 1936 war Raun in der Kamba- und Chagga-Mission.



**SELTENER MISSIONSBERICHT  
ÜBER DAS KILIMANDSCHARO-GEBIET  
RAUM, JOHANNES**

Missionar. Land und Leute am  
Kilimandscharo.

Mit 9 Bildern. Leipzig, Evangelisch lutherische  
Mission, 1910. (Lichtstrahlen im dunklen  
Erdteile. Nr.11). 8vo. 32 Seiten mit  
9 Abbildungen. Original-Broschur,  
Gutes Exemplar.

EUR 250,-





# Reisen



## CYPERN

### REINHARD, J. P.

Vollständige Geschichte des Königreichs Cypern.

2 Bände. Erlangen u. Leipzig, Walther 1766-68. 4to (24:19 cm). Mit gest. Porträt-Frontispiz, 2 gefalt. Kupferkarten, 3 Kupfertafeln mit Münzen, 12 Textkupfern u. 9 gefalt. Stammtafeln. 4 Bll., XX, 292, 136 S.; 4 Bll., 196, 275 S. Halblederbände der Zeit mit Rückenschild., beschabt und bestoßen, etwas fleckig, wenige kl. Wurmloch. – Gutes, kaum fleckiges Exemplar. Die letzten 4 Bll. in Bd. 1 mit winzigem Wurmloch am oberen Blattrand, in Bd. 2 S. 239 f. mit ergänztem Randausschnitt; Lage A in sich verbunden, aber komplett. Bd. 1 vord. freies Vorsatz mit altem hs. Besitzvermerk, beide Titel verso mit Stempel der Herzogl. Bibliothek Gotha und Dublettenstempel.

EUR 12.000,-

Cobham 490; Zacharakis/Scutari 2897/1893 u. 2898/1894; Stylianos 146 u. Abb. 396-97; Ioannou Coll. 4; Navari 137 u. 138. – Erste Ausgabe, sehr selten. Geschichte des christl. Königreichs Cypern in der Zeit der Kreuzzüge unter der Familie Lusignan und ihren Nachfahren. "One of the most important classic studies of the history of the medieval kingdom of Cyprus" (Navari). "It is a truly admirable work" (Ioannou). Mit den beiden schönen Karten der Insel und einem Porträt von Caterina Cornaro, der letzten Königin von Cypern.

2 vols. First edition, rare. With engraved portrait, 2 folding engr. maps, 3 engr. plates, 12 engravings in text, and 9 printed folding tables. – The final 4 leaves in vol. 1 with tiny wormholes to upper margin; in vol. 2 marginal tear to pp. 239/240 restored, gathering A misbound, but complete. Old ownership inscription to fly-leaf of vol. 1, both titles with old library and duplicate stamp. A fine and barely stained copy bound in contemporary half calf; rubbed and worn, somewhat stained, a few tiny wormholes, endpapers also with small wormholes and the ones of vol. 1 somewhat stained.



## RIEBECK, DR. EMIL

Die Hügelsämme von Chittagong. Ergebnisse einer Reise im Jahre 1882.

Berlin, A. Asher & Co. 1885. Mit 21 Tafeln (2 chromolithographisch), 1 farblichogr. Karte und etlichen Holzschnitten im Text. Getrennte Zählung: (12, davon 4 Seiten in Kopie!!), 13 S., (1), Tafelteil mit 16 Tafeln auf starkem Karton mit jeweils vorliegendem Blatt mit Erläuterungen, 13 S. (das sind: Kurze Charakteristik der <Hill Tribes> von A. Grünwedel / und: Anthropologische Bemerkungen von R. Virchow / sowie 2 Tabellen mit Körper-Messungen ), Tafelteil mit 4 Tafeln mit anthropologischen Aufnahmen, (1), 6 S. Zoologisches mit 1 folgenden Tafel, 6 unpag. Seiten ‚Meteorologisches‘. Gr.-Folio 50 x 37,5cm. Dekorativer Original-Halblederband mit reicher Rücken- und Deckel-Goldprägung. Rücken restauriert, Exlibris auf Vorsatz, S. 8-11 sind teils etwas schmutzig und knitterspurig, gering stockfleckig. 4 fehlende Seiten des Vorspanns wurden durch sehr gute (Farb-) Drucke auf dem Original sehr nahekommendem Papier ersetzt. (1 Seite Widmung, 1 Seite Inhalt, 1 Seite Vorwort, 1 Seite mit nur einem Wort ‚Reisebeschreibung‘). Alle Text- und Tafelseiten in überwiegend sehr guter Erhaltung vorhanden.

EUR 5.000,-

Diese Buch zählt zu den größten Raritäten der deutschen ethnologisch/ ethnographischen Literatur mit sehr frühen fotografischen Abbildungen. Keine Nachweise im JAP .

Die Chittagong Hill Tracts liegen im Südosten von Bangladesh und zählen auch heute noch zu den Regionen mit reichhaltiger Biodiversität. Das Gebiet stand seit 1760 unter britischer Herrschaft. Die vorliegende Arbeit widmet sich die „Urvölkern“ und ihrer Traditionen. Der deutsche Ethnologe und Mineraloge Emil Riebeck (1853-1885) bereiste Nordafrika und Arabien. Mit Georg Schweinfurth untersuchte er Sokotra und im Auftrag Adolf Bastians bereiste er 1882 die Hügel von Chittagong. Riebeck legte eine umfangreiche Sammlung kunstgewerblicher Gegenstände aus Ostasien, Indien, Arabien und Afrika an, die sich heute in verschiedenen Museen befinden. Selten!



# Reisen



129  
Australien. King Georges-Sound.  
(Kampplatz der Eingeborenen.)



130  
Australien. King Georges-Sound.  
(Australische Krieger-Frauen.)

**ORIGINAL-FOTOGRAFIE VON DER SÜDSEE, AUSTRALIEN UND NEUSEELAND  
KOMPLETTES ALBUM MIT 343 FOTOGRAFIE VON 1878**

**RIEMER, GUSTAV ADOLPH**

Tagebuchs-Auszug betreffend die Reise S.M.S. „Hertha“ nach Ost-Asien und den Südsee-Inseln. 1874–1877.

Teplitz 1878. Folio. 2 Bl., 8 S., 1 Bl. mit 343 Original-Fotografien auf 63 Tafeln. Fotos in verschiedenen Größen: von 9 x 9 cm bis 20 x 15 cm. Fotos auf Tafeln motiert, mit gedruckten Titeln und Nummerierung unterhalb der Fotos. Original-Leinenband (kl. Fehlstellen am Rücken), Tafeln und Fotos in sehr gutem Zustand.


EUR 55.000,-

Gustav Adolph Riemer (1842-1899) arbeitete auf mehreren Schiffen der preussischen Marine als Zahlmeister. Mit der SMS Hertha bereiste er Madeira, Brasilien, Singapur, Borneo, Sulu-Inlands, Philippinen, China (Hongkong, Kanton, Amoy), Japan, Bonin, Mikronesien: Marianen (Guam), Karolinen und Palau, Ost-Sibirien, Samoa, Tonga, Neu Seeland und Australien.

Riemer war als Photograph Autodidakt. Auf dieser Reise verwendete er eine großformatige Holzkamera mit Balgenauszug und einem Petzval Objektiv. Die Belichtungszeit bei Aufnahmen unter freiem Himmel betrug mehrere Sekunden. Weiters hatte Riemer wahrscheinlich zwei Reisekameras und für die Stereophotographie eine Zweiobjektivkamera. Commandant dieser Reise war Corvetten-Capitain Eduard Knorr, der zuvor auf dem Kanonenbott „Meteor“ seinen Dienst absolvierte. Das Album zeigt unter anderem zahlreiche höchst interessante Fotografien von den einheimischen Bewohnern von Mikronesien. Weiters sind die Ausnahmen von den Tonga- und Samoa-Inseln zu erwähnen. Sowohl von den Stationen in Japan, als auch von Neuseeland und Australien gibt es exzellente Aufnahmen. Die 6 Fotografien Nr. 326 bis 331 zeigen australische Aborigines vom King George Sound. Im Verlag Stiehm in Berlin wurden auch Stereophotographien herausgegeben.

„Das Schiff ‚S.M.S. Hertha‘ hatte seine Indienststellung am 1. November 1865. Das Schiff nahm 1866 am preußisch-österreichischen Krieg teil, fuhr 1867 im Mittelmeer mehrere Einsätze, nahm an der Eröffnung des Suezkanals teil (1869) und fuhr von dort nach Singapur (1870), um die Seeräuberei an der chinesischen Küste zu bekämpfen und Japan einen Besuch abzustatten. Danach folgten zahlreiche Einsätze vor der chinesischen und japanischen Küste in den Jahren 1870-1872. Anschließend kehrte es nach Deutschland zurück und diente eine zeitlang als Schulschiff. Am 28. Oktober 1874 startete die ‚S.M.S. Hertha‘ zu einer Weltumseglung, die das Schiff wieder nach Ostasien brachte. Von Yokohama aus wurden im März 1876 die Palau-Inseln, die Marianen Inseln und die Karolinen besucht, um deren von den Spaniern zugesicherte Zugänglichkeit für den Handel zu überprüfen. Der Zahlmeister Gustav Adolph Riemer machte dabei in Mikronesien zahlreiche photographische Aufnahmen von hohem ethnographischen Wert. Die mikronesischen Inseln standen damals noch nicht unter formeller deutscher Kolonialverwaltung.

Unter Kommando von Kapitän zur See Eduard von Knorr wurden auf Weisung des Reichskanzlers gemeinsam mit den kaiserlichen Konsuln Meistbegünstigungsverträge mit den Samoa- und Tonga-Inseln abgeschlossen. Zu diesem Zweck traf die Hertha Anfang Oktober 1876 in Apia ein. Zusammen mit Konsul Theodor Weber wurde mit den beiden sich bekämpfenden einheimischen Parteien in Samoa Verhandlungen geführt. Ein Aufenthalt in Nuku'alofa, Tonga-Inseln, führte zum Abschluss eines Handelsvertrages sowie einer Abmachung zur Einrichtung einer Kohlestation für Kriegsschiffe auf Taulanga am 1. November 1876 (ratifiziert am 31. Oktober 1877) Nach Rückkehr nach Apia um den 10. Dezember 1876 wurden die dortigen Verhandlungen weitergeführt. Bei einem Aufenthalt in Auckland am 24. Dezember 1876 erhielt das Schiff seinen Heimreisebefehl. Ein nochmaliger Zwischenhalt in Apia erbrachte schließlich eine Vereinbarung mit den samoanischen Konfliktparteien, die Siedlungsgebiete der Ausländer bei Kämpfen zu schonen. Über Auckland, Australien und den Suez-Kanal traf die Hertha am 27. Juli 1877 in Kiel ein. Anschließend war das Schiff im Mittelmeer im Einsatz sowie als Seekadettenschiff in Verwendung sowie als Teilnehmer an der Weltausstellung im australischen Melbourne 1881.“ (www.hermann-mueckler.com).



## EINER DER SELTENEN ROHLFS-TITEL

### ROHLFS, GERHARD

*Quid novi ex Africa?*

Cassel, Fischer 1886. Gr.-8vo. 288 S. Späterer Halbleinenband, Original-Broschur mitgebunden, etwas gebräunt, gutes Ex. Sehr selten.

EUR 1.600,-

Dieses Werk ist eines der seltenen Rohlfs-Titel und umfaßt einige sehr interessante Berichte über Äthiopien, Axum, über Kaffeeanbau, über den Sudan – hier vor allem der Süd-Sudan. Desweiteren berichtet Rohlfs über Juden in Afrika, über Oasen in der Syrte, die Kufra-Oasen, über aktuelle Zustände in Marokko und Algerien, über die Tuareg. Ein weiteres Kapitel beschäftigt sich mit der Kolonisation von Ostafrika. – Kainbacher 388f.



## IN DIE OASE KUFRA

### ROHLFS, GERHARD

*Kufra. Reise von Tripolis nach der Oase Kufra.*

Leipzig, Brockhaus 1881. 8vo. VIII, 559 S., 21 gefalt. Tabellen, mit 11 Abbildungen und 3 gefalt. Karten. Halblederband der Zeit, innen, ein gutes, sauberes Exemplar.

EUR 750,-

Diese Reise führte Rohlfs und seine Begleiter als erste Europäer in die Oasengruppe Kufra im heutigen Libyen. Kufra war Sitz des damals fremdenfeindlichen islamischen Senussi-Ordens, dessen Anhänger Rohlfs den Zutritt verwehrten. Erst 1921 konnte Kufra zum zweitenmal von der Engländerin Rosita Forbes besucht werden. – Embacher 249 ff; Kainbacher 344f.



## ROHLFS, GERHARD

Von Tripolis nach Alexandrien. Beschreibung der im Auftrage Sr. Majestät des Königs von Preussen in den Jahren 1868 und 1869 ausgeführten Reise. 2 Bände. Mit 1 Photographie als Frontispiz, 2 (davon 1 gefalt. farb.) Karten, 4 farb. lithogr. Tafeln und 4 gefalt. Tabellen.

Bremen, Kühtmann, 1871. 2 Bll., II S. (Vorrede), 1 Bl., 197 S., 1 Bl.; 2 Bll., 148 S. 8°. Pappbände der Zeit mit Rückenschild (leicht berieben), mehrere Bibl.-Stempel (und gelöscht-St.), innen sauber, durchaus ein gutes Set in komplettem Zustand.

EUR 1.400,-

Dinse 548. – Kainbacher 388. – Embacher 249f. – Gerhard Rohlfs (1831-1896) gehört zusammen mit Barth und Nachtigal zu den größten deutschen Afrikaforschern und trug wesentlich zur Erforschung der Sahara, Libyens und des Sudan, jedoch auch der westlichen und mittleren Provinzen Marokkos bei. – Vorliegende Ausgabe beschreibt seine Forschungsreise nach Tripolis und die von dort aus unternommene Reise nach Kyrenaika im östlichen Libyen und der Oase des Jupiter Amon (heute „Oase Siwa“) in den Jahren 1868-1869. – Rohlfs „wendete sich, um den bisher noch nicht von ihm besuchten östlichen Theil der großen Wüste kennen zu lernen, nach dem alten Culturlande der

Cyrenaica. Er fuhr von Tripolis nach Benghasi, untersuchte die Ruinenstätten der Pentapolis und drang auf wenig begangenen Karawanenpfaden südwärts nach den Oasen Audjila und Djalo vor. Dann zog er am Nordrande der Libyschen Wüste hin, zunächst nach der Oase Siwah mit ihren merkwürdigen Resten antiker Bauwerke, und dann weiter nach Aegypten. Dabei stellte er als Erster das Vorhandensein eines ausgedehnten Depressionsgebietes fest, das erheblich unter den Spiegel des Mittelmeeres herabsinkt. Daneben lernte er auch die an Einfluß stetig zunehmende mohammedanische Brüderschaft der Senussi kennen, welche sich bemüht, die Welt des Islam durch Verschärfung des religiösen Fanatismus vor den Einflüssen der europäischen Cultur zu bewahren. Im Mai 1869 traf er wohlbehalten in Alexandrien ein und kehrte rasch nach Deutschland zurück“ (siehe ADB 53, S. 440ff).

## CENTRALAFRIKA

### ROSCHER, ALBRECHT

Ptolemaeus und die Handelsstrassen in Central-Afrika.  
Ein Beitrag zur Erklärung der ältesten uns erhaltenen Weltkarte.  
Mit zwei Karten.

Gotha, Justus Perthes 1857. 8vo. 114 Seiten, mit 2 gefalteten Karten. Leinenband im Stil der Zeit, gutes Exemplar.

EUR 1.800,-

Sehr seltene Abhandlung über die alten Handelswege durch Central-Afrika. In seiner Promotionsarbeit verbindet Albrecht Roscher (1836-1860) in großartiger Weise die ptolemäischen Angaben mit den nachweisen von J. Rebmann, J.L. Krapf und F. Werne. Er schloß daraus, daß die Nil-Quellen unter 2° s.Br. zu suchen und am besten von Sansibar aus zu erreichen seien.

Die Schrift fand großen Beifall bei den berühmtesten Geographen der Zeit, bei Carl Ritter, Alex.von Humboldt und A. Petermann. Petermann fand in Roscher auch einen der fähigsten Männer für eine Expedition nach Zentralafrika und konnte diesen mit anderen Geldgebern zusammen, für eine solche Forschungsreise gewinnen. 1858 startete die Expedition, die allerdings über den Nyassa-See nicht hinaus kam, den Roscher wurde in der Nähe ermordet. (vgl. Henze IV, 663). – Kainbacher 392.



## RUST, CONRAD

Krieg und Frieden im Hererolande. Aufzeichnungen aus dem Kriegsjahr 1904.

Leipzig, Kittler 1905. Gr.-8vo. XVI, 552 Seiten mit zahlreichen Abbildungen. Original-Leinenband mit Rücken- und Deckeltitel (minimale Gebrauchsspuren), gutes Exemplar.

EUR 750,-

Eines der seltenen Kolonialbücher! Der Verfasser, Farmer in Südwestafrika (Farm Monte-Christo) hatte sich mit seiner Familie beim Ausbruch der Unruhen nach Windhuk gerettet. Er erhielt von Hauptmann von Francois den Befehl über den Aufstand zu schreiben, wobei er auf die militärischen Akten zurückgreifen durfte. Das Buch entstand also noch während des Aufstandes und ist daher von großer Unmittelbarkeit und Aussagekraft. Es wurde im Dezember 1904 vollendet, als der Aufstand durch den Entscheidungskampf, die anschließende Flucht der Hereros in das Sandfeld und deren Zugrundegehen durch Durst und Hunger praktisch beendet war. – Schnee, Koloniallexikon II, 59 f.; Mendelssohn II, 260; Kainbacher 401.



## RUSSISCH-ALASKA AND BERING-STRASSE

### SAGOSKIN, LAWRENTI ALEXEJEWITSCH – SELENY(OJ), S.I.

Auszug aus dem Tagebuche des Herrn Lieutenants Sagoskin über seine Expedition auf dem festen Lande des nordwestlichen Americas. (Aus: Denkschriften der russischen geographischen Gesellschaft zu St. Petersburg, 1. und einziger Band).

Weimar, Landes-Industrie-Comptoir 1849. 8vo. S. (307)-374 und 651-652 mit einer großen gestochenen Faltkarte. Neuer Papierumschlag, ausgebounden aus den Denkschriften, ein sauberes, gutes Exemplar.

EUR 2.800,-

Der russische Forscher L.A. Sagoskin (1808-1890) schuf mit seinen Expeditionen die Grundlage für die wissenschaftliche Erforschung West-Alaskas und

schuf die erste annehmbare Karte des Yukon-Kuskokwim-Gebiets (vgl. Henze IV, 725ff). Sagoskin und Seleny, Teilnehmer an der Expedition, beschreiben die Kultur der bereisten Völker und Sagoskin gilt als Vater der Ethnographie Alaskas. – Arctic Bibl. 4664.



**FRÜHE FOTOGRAFIE VON JERUSALEM**

**SALZMANN, A.**

Jerusalem. Étude et reproduction photographique des monuments de la ville sainte depuis l'époque judaïque jusqu'à nos jours.

Paris, Gide & J. Baudry, (1855-)1856. Textband und Tafeln. Fol. (45:32, Tafeln ca. 44:31 cm). Mit 3 (2 gest., 1 farbig gedruckten) Tafeln, einigen Textholzst. sowie 40 mont. Salzpapierabzügen. 2 Bll., 92 S.; 3 Bll. Kart. mit aufgezogenem Or.-Lieferungsumschlag (etwas fleckig u. angestaubt) u. ungebundener Tafelbd. zus. in mod. Hldr.-Kassette.

EUR 38.000,-

Tobler 181f.; Röhricht 440f.; Baier, Gesch. d. Fotografie 452f.; Gernsheim, Hist. Of Photography 186; Witkin-L., Photograph Collector's guide 86f. – Kleine Ausgabe des seltenen Prachtwerks mit 40 Salzpapierabzügen (15-18:21, 5-23 cm, tlw. Auch im Hochformat) von Blanquart-Evrard in Lille. Salzmänn – Maler, Archäologe u. Pionier der archäologischen Fotografie (s. Wikipedia) – war von seiner Reise mit nahezu 200 Negativen zurückgekehrt. „Der Text verdient gelesen zu werden... Die überschritten sind hier und da kühn, vielleicht sogar frech gewählt... auch die kleine ausgabe... ist immer noch teuer genug“ (T.). – Text, Unterlegbll. U. wenige der Salzpapierabzüge etwas stock-, beide Titelbll. U. das Tafelverz. Auch wasserfleckig. Der Titel des Textbandes mit kl. Querriß u. gr. Hs. Notiz in brauner Tinte, der zu den Tafeln mit langem hinterlegtem Randein- u. ergänztem -ausriß, das Tafelverz. U. der Vortitel mit je 1 kl. Rep. Randeinriß.

Rare and magnificent work, edition with 40 mounted salted paper prints in a smaller size by the famous Blanquart-Evrard, “a pioneer of photographic publishing“ (W./L.). – Some foxing of text and plates (affecting only a few salt prints), waterstaining to both title leaves and list of plates. Small tear and large inscription in ink to 1st title, large rep. Tear to 2<sup>nd</sup> one (with margin added at left), and small rep. Tear to list of plates and 2<sup>nd</sup> half-title. Text bound with original wrappers mounted and loose plates in recent half-calf box.







## SCHLAGINTWEIT, MAX

Afrikanische Kolonialbahnen. Verkehrswege und Verkehrsprojekte.

München, Piloty & Loehle 1907. 8vo. 48 S. mit 1 gefalt. Karte. Neuer Leinenband mit eingebundener Original-Broschur (handschr. privater Namenszug am Broschurdeckel, ein schönes Exemplar.

EUR 1.400,-

Selten! – Der bekannte Geograph und Geologe Schlagintweit, berühmt durch seine Zentralasien-Reisen, beschreibt hier die Verkehrsprojekte in Afrika. Er konzentriert sich dabei auf die Eisenbahnprojekte, vor allem im Kongostaat, in Deutsch-Ostafrika, im Gebiet der zentralafrikanischen Seen.

## KAMERUN


### SCHWARZ, BERNHARD

Kamerun. Reise in die Hinterlande der Kolonie.

Leipzig, Froberg 1886. 8vo. 357 S. mit 1 mehrfach gefalt., farb. Karte. Dekorativer Halblederband der Zeit auf Bündeln, kl.priv.Namensschild (F.Sander) am Vorsatz, ein fleckenfreies, sauberes Exemplar.

EUR 1.400,-

Seltenes Werk. Wichtiges Werk zur Kolonialgeschichte Kameruns. – Kurz nachdem Kamerun 1884 von Nachtigal zum deutschen Schutzgebiet erklärt worden war, beauftragte man den Nordafrika-Kenner Schwarz 1885 das Landesinnere von Kamerun zu erforschen und wenn möglich einen Vorstoß zur Begegnung mit Robert Flegel zu versuchen. Nach der Durchquerung endloser Urwälder gelang es ihm "(...) ansehnliche Gebiete, die noch zuvor keines weißen Mannes Fuß betrat (...)" (Schwarz, S. 356), zu durchziehen. „Wessen ich mich besonders freue, daß ich thatsächlich nachzuweisen vermochte, wie das Hinterland von Kamerun nicht eine werthlose Wüste, sondern ein Gebiet darstellt, das in commercieller wie cultureller, materieller wie moralischer Beziehung die Beachtung des (...) erwachenden deutschen Volkes verdient.“ (d.s. S. 356). – Heichen 1165; Kainbacher 436.



**RUSSLAND**

**(SCHLATTER, DANIEL)**

Bruchstücke aus einigen Reisen nach dem südlichen Rußland in den Jahren 1822 bis 1828. Mit besonderer Rücksicht auf die Nogayen-Tataren am Asowschen Meer.

St. Gallen, Huber 1830. 8vo. XX, 496 S. mit 15 lithographischen Abbildungen auf 14 Tafeln und 1 gefalt. Karte. Neuer Halblederband mit Rückenschild, gutes Exemplar.

EUR 850,-

Ethnologische Reiseschilderungen aus der Ukraine. Schlatter (1791-1870) zog nach einer kaufmänn. Ausbildung 1822 als pietistisch geprägter Missionar zu den muslimischen Nogaj-Tataren in Südrussland, wo er Sprachstudien betrieb (Erarbeitung einer tatar. Grammatik). Über die Lebensweise und religiöse Welt der Einheimischen sowie über seine Eindrücke, die er in zahlreichen europ. Städten gewonnen hatte, schrieb er in seinem Reisebericht "Bruchstücke aus einigen Reisen nach dem südl. Russland, in den Jahren 1822 bis 1828" Da sich niemand bekehren liess, ging er nach St. Gallen zurück und wurde Buchhalter." (HLS)



**NÖRDLICHES RUSSLAND**

**SCHRENK, A. G.**

Reise nach dem Nordosten des europäischen Russlands, durch die Tundren der Samojuden, zum Arktischen Uralgebirge... im Jahre 1837 ausgeführt. 2 Bände.

Dorpat, H. Laakmann, 1848-54. Gr.-8vo. 1 Bl., XLIV, 730 S.; 3 Bll., 568 S., 1 Bl. Mit 6 (4 gefaltet) lithographischen Tafeln u. 1 gefalt. Tabelle. Original-Broschuren, sehr guter Zustand.

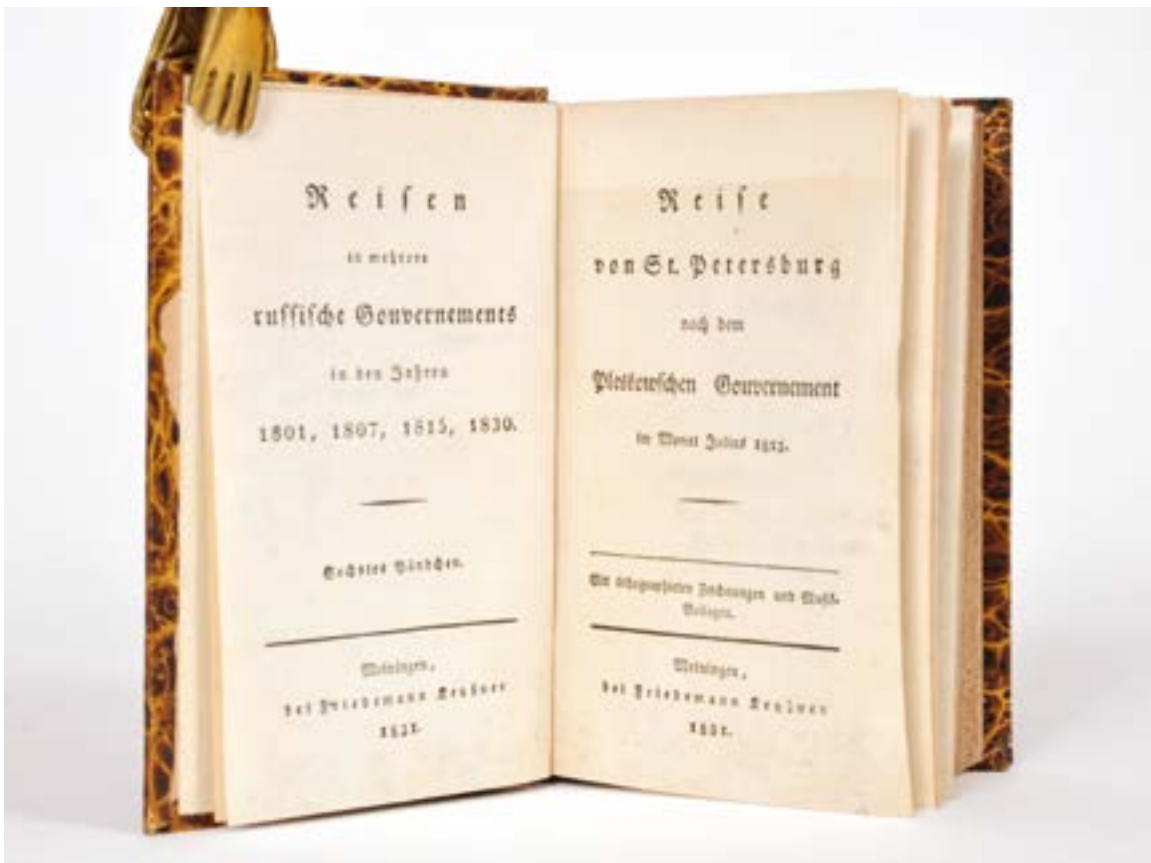
EUR 4.500,-

Cat. Russica S 829; Stafleu-C. 11.143; Henze V, 91. – Selten. „Baltischer Naturforscher, der erste, der im J. 1837, das arktische europäische Rußland bereiste. Seine gewichtige, den Naturcharakter wie das Leben der Samojuden und Syrjänen erhellende Reisebeschreibung erschien erst 1848“ (Henze). Band 1 enthält den historischen Bericht, Band 2 die wissenschaftlichen Beilagen.





# Reisen



REISEN IN RUSSLAND – KOMPLETT IN 10 BÄNDEN

SCHLEGEL, CHRISTIAN HIERONYMUS JUSTUS

Reisen in mehrere russische Gouvernements in den Jahren 178\*, 1801, 1807 und 1816. 10 Bände in 5.

Meiningen, Keyßner 1819-1834. Kl.-8vo. 375; 292; 276 S., 9 Bl., 207 S., 440 S.; 258, 272, 255 S.; 318 S., 1 Bl., 136, 184, (8), 86 S., 1 Bl. Mit 21 (4 gefalt.) Bll. Musikbeilage u. 15 (10 gefalt.) lith. Tafeln.. Pappbände der Zeit (teils mit Rückenschild, zwei unterschiedliche Arten von Pappbänden, Band 1 und 2 in hellen Pappbänden, Bde. 3-10 einheitlich in dunklen Pappbänden mit Rückenschild), St.am Titel von Band 1 und 2, Sauberes, schönes Set dieser Reisebeschreibung.

EUR 6.500,-

**Band 1 (1819):** Reise über Ober- und Nieder-Sachsen und die Ostsee nach Ehstland im Jahre 178\*.

**Band 2 (1823):** Reise über Dorpat und einen Theil des Dörptschen Kreises durch das Pleskowsche, Polozkische und Mohilow'sche Gouvernement im Jahre 178\*.

**Band 3:** Reise aus Polen nach St. Petersburg.

**Band 4 (1823):** Reise von Sankt Petersburg nach Moskwa im Jahre 1801.

**Band 5 (1830):** Ausflug nach Ehstland im Junius 1807.

**Band 6 (1831):** Reise von St. Petersburg nach dem Pleskowschen Gouvernement im Monat Julius 1815.

**Band 7 (1832):** Reisebemerkingen über Ehst- und Weißrußland, Kleinrußland, die Ukraine, die Krimm, das Pleskowsche Gouvernement und (auf einer Reise von Petersburg nach Rom und Neapel) über Sklow, Kiow, Podolien, Radziviloff in Volhynien.etc.

**Band 8 (1832):** Reise von St. Petersburg nach Reval ins Seebad, im zweiten Drittel des Monats Juni a. St. 1826.

**Band 9 (1833):** Reisen von St. Petersburg nach Reval ins Seebad in den Jahren 1827, 1828, und 1829, nebst einer Beschreibung der Wasserfahrt nach Peterhof zu der glänzenden Fete, die daselbst nach Ankunft des Königs von Preußen den ersten Juli 1818 gegeben ward.

**Band 10 (1834):** Die Kaiserkrönung zu Moskwa im Jahre 1826. Ehstnische National-Lieder. Zusätze zu allen zehn Bändchen der Reisen in mehrere russische Gouvernements.

Cat. Russica S 515; Winkelmann 1154; Recke-N. V, 173; Engelmann 1860; Goed. VII, 463 u. XV, 371. – Erste Ausgabe, vollständig sehr selten. Schlegel (17571842) stammte aus Jena, wurde 1780 Hauslehrer in Estland und 1782 Pastor in Mogiljow, später wurde er Beamter und starb als Wirklicher Staatsrat in St. Petersburg. Geschildert werden Beobachtungen in Estland sowie auf Reisen, u.a. zur Krönung von Alexander I. in Moskau, in die Ukraine, auf die Krim etc. Schlegel machte sich um die Erforschung der estnischen Volksmusik und Sprache verdient, hierzu auch zahlreiche Musikbeilagen und 184 S. in Bd. 10 mit Übersetzungen. Die Blätter mit Musikbeilagen tlw. beidseitig bedruckt; 2 Tafeln, die auf der einen Seite Musik und auf der anderen eine Abbildung haben, als Tafeln gezählt. Mit gefalteten Ansichten u.a. des Kreml und des Petrowski-Palastes bei Moskau. – Bd. 1 u. 2 tlw. etwas gebräunt oder stockfleckig, sonst kaum fleckig; wenige Bll. (u.a. Titel Bd. 6) mit kl. Restaurierungen im Rand oder angerändert; wenige Musikbeilagen angeschnitten; Titel von Bd. 1-2 mit altem Stempel, 3 der anderen Titel mit tlw. gelöschtem altem Stempel.

# Reisen



**EINZIGARTIGER NACHLASS ZU DEUTSCH-OSTAFRIKA  
SAURIER-EXPEDITION, ELEFANTENJAGD, PEST UND KOLONIALKRIEG  
AFRIKA-NACHLASS SCHULZE-RUDORFF, ERNST**

Einzigartige Bild- und Text- Dokumentation eines deutschen Kaufmanns und Offiziers in Ostafrika, sowohl Portugiesisch-Ostafrika, als auch Deutsch-Ostafrika.

Schulze, Ernst (1879-1952), Niederlassungsleiter der Deutsch-Ostafrikanischen Gesellschaft (DOAG) und Offizier. Sehr umfangreicher Nachlass mit über 700 Originalfotografien und mehreren Tausenden Seiten handschriftlicher Aufzeichnungen (Briefe, Tagebücher, Notizbücher, autobiographisches Material), Portugiesisch- und Deutsch-Ostafrika, Ägypten, u.a. 1902-1919.

EUR 185.000,-

Schulze, Sohn des Berliner Musikprofessor Johannes Schulze und Paten- und Schwiegersohn des Komponisten Ernst Rudorff (erster Dirigent der Berliner Philharmoniker und Begründer des deutschen Naturschutzes), Kaufmann und Offizier war nicht der typische Kolonialbeamte, sondern ein außergewöhnlich wissbegieriger und reflexiver Zeitgenosse, was sich nicht nur in den Bildern, sondern mehr noch in den sehr umfangreichen und akribischen Aufzeichnungen widerspiegelt, die eine detailgenaue Rekonstruktion seiner biographischen Stationen und



Lebensbefindlichkeiten erlauben. Nach seiner Jugend in Berlin und Gro. Lichterfelde ließ sich Schulze in Hamburg zum Kaufmann ausbilden und ging 1902 für das Handelshaus Wm. Philippi & Co zunächst nach Portugiesisch-Ostafrika und wechselte später nach Deutsch-Ostafrika, wo er für die Deutsch-Ostafrikanische Gesellschaft die Niederlassungsleitung in Lindi übernahm. Die Stationen seines Wirkens im heutigen Mosambik und Tansania waren Mosambik (1902), Ibo (1902-1904), Porto Amelia (1904-1906), Tanga (1908), Mikindani (1908) und Lindi (ab 1908/09). Im Kolonialkrieg war Schulze, der später für das EK I vorgeschlagen wurde als Vizefeldwebel tätig. Nach einer Kriegsgefangenschaft in Maadi bei Kairo (1918/19) ließ er sich in Bielefeld nieder. Der Bildnachlass – über 700 Originalfotos in zehn Alben – besteht größtenteils aus eigenen Aufnahmen (zumeist kleine bis mittlere Formate) von Schulze, der sich auf Expeditionen einen eigenen Träger für seine Fotoausrüstung hielt, enthält aber auch zahlreiche, meist großformatige Stücke ansässiger Fotoateliers (J.P. Fernandes, A.C. Gomes & Son in Sansibar, Carl Vincenti, Coutinho Bros., Monteiro in Daressalam, Zangaki, Peridis, Lichtenstern & Harari in Kairo)

- › 8 Ordner „Meine Briefe aus Portugiesisch-Ost-Afrika /Deutsch-Ost-Afrika“
- › 1 Ordner Kolonialkrieg: Berichte, Briefe, etc
- › 1 Ordner Publikationen, Zeitungsausschnitte und Nachkriegskorrespondenz zu DOA
- › 1 Ordner Tendaguru: Dinosaurier-Grabung 1909/13 (Fotos, Berichte, Brief des Grabungsleiters Janensch, Sonderdrucke zur Grabung mit Widmung, Typoskript, Vortragsmanuskript, etc.)
- › 1 Ordner Zeichnungen eingeborener Kinder, Briefe in Swahili an Schulze
- › 30 Hefte, Notizbücher, Kladden: Autobiographie, Tagebücher, Notizen und Berichte

In dieser Form wohl einzigartiger Nachlass von forschungsgeschichtlicher Bedeutung!  
Eine detaillierte Aufstellung kann angefordert werden.



# Reisen

## SANSIBAR

### SCHMIDT, KARL WILHELM

Sansibar. Ein ostafrikanisches Culturbild.

Leipzig, Brockhaus 1888. 8vo. XII, 184 S., 1 Bl. mit 1 Plan und 15 Abbildungen. Original-Leinenband, ein schönes Exemplar.

EUR 1.200,-

Der Verfasser gibt ein umfassendes Bild von Sansibar.  
Aus dem Inhalt: Die Stadt. Bauart und Inneres der Häuser.  
Nichteuropäische Bevölkerung. Der Sultan, Verwaltung und Militär. Europäische Bevölkerung. Handel und Verkehr.  
Meteorologische, klimatische und gesundheitliche Verhältnisse.  
– Kainbacher 417.



## FLORA DES SUDAN UND ÄTHIOPIENS

### SCHWEINFURTH, GEORG

Beitrag zur Flora Aethiopiens. Erste Abtheilung (= Alles Erschienene).

Berlin, Georg Reimer 1867. Gr.-4to. XII, 311 S. mit 4 Tafeln. Neuer Halblederband, minimalst braunfleckig, ein sehr gutes Exemplar.

EUR 1.400,-

Der deutsche Afrika-Forscher Georg Schweinfurth beschreibt hier die Pflanzen von Nubien, dem Sudan und Äthiopiens aus den Sammlungen der Reisenden Ehrenberg, Cienkowski, Schimper, Steudner, Heuglin, Kretschmer, Harnier, Reichenbach und anderen. – Kainbacher 438f.



**OSTAFRIKA – STANLEYS EXPEDITION, TIPPU TIP  
SIENKIEWICZ, HENRYK**

Briefe aus Afrika.

Oldenburg und Leipzig, Schulze (1902). 8vo. VIII, 346 S., 1 Bl. Illustrierter Original-Leinenband, unbeschnittenes, gutes Exemplar.

EUR 1.900,-

Der berühmte Autor Sienkiewicz, bekannt durch „Quo Vadis“, unternahm 1891 eine Reise nach Ostafrika, dort besucht er Sansibar und gelangt auch ins Innere des Kontinents. Sehr interessant sind seine Ausführungen über seine Begegnungen in der kolonialen Gesellschaft. Er trifft unter anderem den Sultan von Sansibar, Wissmann, oder aber Mrs. Jameson, die Gattin des verstorbenen Mr. Jameson, der mit Stanley und Bartelott die Emin Pascha Hilfsexpedition durchführte und dem ja einiges zur Last gelegt wurde, was die Nachhut betrifft. Mrs. Jameson versuchte den Ruf ihres Mannes und ihrer Familie wieder ins Reine zu bringen. Sienkiewicz schreibt über diese Versuche,

auch über die Kontaktaufnahme zu Tippu Tip, der jedoch nichts dazu beitragen möchte. Sienkiewicz gibt vereinzelt Hinweise auf gewaltsame koloniale Unterdrückung: „Ich hörte mehrfach vom grausamen Umgang der Deutschen mit den Schwarzen.“ (nur in der polnischen Ausgabe von 1893). Doch er meinte auch, daß die Deutschen ihr Gebiet nicht schlechter oder besser verwalten würden, als die anderen. Die Kritik richtet sich somit nicht im Besonderen am deutschen Kolonialismus, wenn überhaupt von Kritik gesprochen werden kann, dann von einer Kritik am europäischen Kolonialismus. Ein sehr interessantes Zeitdokument. Dieses Buch ist auch relativ selten.



**WELTREISE IM  
ORIGINAL-EINBAND  
SKOGMAN, C.**

Erdumsegelung der Königl. Schwedischen Fregatte Eugenie. In den Jahren 1851 bis 1853 ausgeführt unter dem Befehl des Commandeur-Captains C.A. Virgin. 2 Bände in 1.

Berlin, Janke 1856. 8vo. VIII, 304, VI, 306 S. mit zahlreichen Abbildungen, Plänen, 1 gefalt. Karte und 20 Tafeln in farb. Lithographien. Illustrierter Original-Pappband, etwas stockfleckig, insgesamt ein gutes Exemplar in diesem schönen Verlagseinband.

EUR 1.200,-

Die Reise führte von Carlskrona nach Portsmouth, Madeira, Rio de Janeiro, Montevideo, Buenos Aires, Valparaiso, Puna, Panama, Galapagos-Inseln, Honolulu, San Francisco, Tahiti, Sydney, Hongkong, Canton, Manila, Singapor, Batavia, Kokos-Inseln, Mauritius, Kap der Guten Hoffnung und zurück. – Schildert ausführlich Beobachtungen und Entdeckungen, politische und kommerzielle Beziehungen der einzelnen bereisten Gegenden und Länder sowie Sitten und Gebräuche, enthält außerdem auch statistisches Material über Bevölkerung, Fischfang, Ackerbau, Seefahrt, Handel etc. – Die Abbildungen zeigen Landschaften, Eingeborene, Gebäude. – Vgl. A South African Bibliogr. IV, 221; vgl. Taylor 60; vgl. Borba de Moraes 816; vgl. Kat. d. Brasilien-Slg. R. Bosch 483; vgl. Engelmann 99, Berger 276; du Rietz 1198; nicht bei Sabin. – Dt. Ausgaben dieses Reiseberichtes sind nicht häufig.





## PHILIPPINEN – NATURWISSENSCHAFTLICHE EXPEDITION

**SEMPER, C.G.**

Reisen im Archipel der Philippinen. Zweiter Theil. Wissenschaftliche Resultate.

Wiesbaden, Kreidel (1867)–1905. 10 volumes (bound in 12). 4to (300 x 250mm). With 456 plates of which 248 hand-coloured, coloured or tinted. Later red cloth, gilt lettered spines.

EUR 22.000,-

**Vol. I: Holothurien.** By C. Semper. Wiesbaden 1868. pp. x, xxi, 288, with portrait of Semper and 40 (27 coloured) plates.

**Vol. II, 1: Malacologische Untersuchungen I. Theil: Ascoglossa. Nudibranchiata Kladohepatica.** By R. Bergh. Wiesbaden 1870-75. pp. 1-367, with plates 1-48 (5 coloured).

**Vol. II, 2: Malacologische Untersuchungen. II. Theil: Porostomata. Nudibranchiata Holohepatica.** By R. Bergh. Wiesbaden 1876-78. pp. 377-645, L, with plates 49-68.

**Vol. II, 3: Malacologische Untersuchungen. III Theil: Nudibranchiata Holohepatica.** Nudibranchien von Meere der Insel Mauritius. Nudibranchien des Sunda-Meeres. System der Nudibranchiaten Gastropodes. By R. Bergh. Wiesbaden 1880-92. pp. 647-1168, with plates 69-89 (3 coloured). Together with:

**Vol. II, 4: Malacologische Untersuchungen. IV. Theil: Nachträge und Ergänzungen (Ascoglossa, Nudibranchiata).** Marseniadae. By R. Bergh. Wiesbaden 1880-87. pp. 289, with 25 (3 coloured) plates.

**Vol. III: Landmollusken** by C. Semper. Wiesbaden 1870-94. pp. xiv, iv, 337, with 27 (10 col.) plates. Together with: Ergänzungsheft: Über Sehorgane vom Typus der Wirbelthieraugen auf dem Rücken von Schnecken. By C. Semper. Wiesbaden 1877. pp. 90, with 10 (6 coloured) plates.

**Vol. IV, 1: Die Sipunculiden.** By E. Selenka. Wiesbaden 1883. pp. xxxii, 131, with 14 (13 coloured) plates. Together with: Vol. IV, 2: Die Landschnecken. By W. Kobelt. Wiesbaden 1886. pp. vi, 80, with 7 coloured plates. Together with: Vol. IV, 3: Die Seewalzen - Holothurioidea. By K. Lampert. Wiesbaden 1885. pp. 310, with 1 plate.

**Vol. V: Die Schmetterlinge der Philippinischen Inseln.** Ein Beitrag zur Indo-Malayischen Lepidopteren Fauna: Erster Band. Die Tagfalter. - Rhopalocera. By G. Semper. Wiesbaden 1886-92. pp. xiv, 1-380, with 51 coloured plates.

**Vol. VI: Die Schmetterlinge der Philippinischen Inseln.** Beitrag zur Indo-Malayischen Lepidopteren-Fauna. Zweiter Band: Die Nachtfalter. - Heterocera. By G. Semper. Wiesbaden 1896-1902. pp. 381-728, with 36 tinted plates.

**Vol. VII: Malacologische Untersuchungen. V. Theil.** Pleurobranchidae (Index). Bukkacea (Index). Ascoglossa (Index). Aplysiidae (Index). By R. Bergh. Wiesbaden 1897-1902. pp. 382, with 29 plates.

**Vol. VIII: Landmollusken. Ergänzungen und Berichtigungen zum III. Bande: Die Landmollusken.** By O.F. von Möllendorff & W. Kobelt. Wiesbaden 1898-1904. pp. 268, with 33 (9 coloured) plates.





**Vol. IX: Malacologische Untersuchungen. VI Theil.** Erste, Zweite & Dritte Lieferung: Nudibranchiata; Opisthobranchiata - Pectinibranchiata; Tectibranchiata - Pectinibranchiata. By R. Bergh Wiesbaden 1904-1908. pp. 178, with 12 plates.

**Vol. X: Landmollusken. Ergänzungen und Berichtigungen zum III. Bande: Die Landmollusken.** By O.F. von Möllendorff, W. Kobelt & G. Winter. Wiesbaden 1905. pp. 387, with plates 1-4 (in photocopy), 5-82 coloured plates.

Apart from the 4 photocopy plates in the last volume a very rare complete set. No complete copy has been sold at auction or offered in the trade since many decades. Volumes II, 2; II, 3 and II, 4 with some water-staining. Bound in at the beginning of the first volume the ‚Ergänzungs-Heft‘ 1895, an in memoriam of Carl Semper by A. Schuberg, with a portrait of C. Semper.


The ‚Zweiter Theil. Wissenschaftliche Resultate‘ is all published, a first part was never published (See J.A. Robertson, Bibliography of the Philippine Islands p. 93). Carl Gottfried Semper (1832-1893) was one of the greatest of the few scientists who has written on the Philippines. He was a pupil of renowned comparative anatomists F. von Leydig, R.A. von Kölliker and K. Gegenbauer, and became professor of Zoology at the University of Würzburg. „Semper devoted the period from December 1858 to May 1865 to the exploration of the Philippines... Nevertheless, it was a period of outstanding achievement, chiefly because Semper’s dogged determination. He acquired magnificent zoological and ethnographic collections on the islands of Luzon, Bohol, Leyte, and Mindanao, thus laying a permanent foundation for future research in the Philippines... The ten- 4to-volume ‚Reisen im Archipel der Philippinen‘, which contains Semper’s scientific reports on his collection, is a monument to his industry and determination. It remains, to this day, an important source book, particularly for the Philippine mollusks“ (DSB XII, p. 299).

The most beautifully produced volumes in the series are the 2 volumes on the butterflies of the Philippines. The exotic butterflies are beautifully hand-coloured. „Ausser etwa 30,000 Philippinische Schmetterlinge, welche ich dem Sammelfleiss meines Bruders Dr. Carl Semper verdanke, habe ich in neuer Zeit aus verschiedenen Quellen besonders durch die Güte der Herren Otto Koch und Dr. Stadenberg einen erheblichen Zuwachs erhalten, so dass im Ganzen bis jetzt gegen 50,000 Exemplare (Rhopalocera und Heterocera) durch meine Hände gegangen sind“ (Preface p. 1). It is the first major publication on the butterflies of this area.

Provenance: A few pages with the Japanese stamp of Kikumaro Okano, armorial bookplate of City of Liverpool public libraries on inside front-covers and very faint blind circular marginal stamp of the library on the plates.

Nissen ZBI, 324 & 3806; B.M. (Nat. Hist) IV, p. 1899; R.I. Johnson, Semper’s ‚Reisen im Archipel...‘ a complete collation (Journal of the Soc. Bibl. Nat. Hist 5, 2). See also Y. Samyn, A. Smirnov & C. Massin, Carl Gottfried Semper (1832-1893) and the location of his type specimens of sea cucumbers (Archives of Nat. Hist. 40, 2).

# Reisen



**DAS GRÖSSTE UND BESTE WERK ÜBER JAPAN**

**SIEBOLD, P. F. V.**

Nippon. Archiv zur Beschreibung von Japan und dessen Neben- und Schutzländern: Jezo mit den südlichen Kurilen, Krafto, Koorai und den Liukiu-Inseln, nach japanischen und europäischen Schriften und eigenen Beobachtungen. 7 Teile in 2 Text- und 2 Tafelbänden.

Leiden, Bei dem Verfasser 1832-1852. Fol. (Text, 40:31 cm) u. Imp.-fol. (Tafeln, 57,5:35 cm).

Mit lith. Front. u. 328 (von 366?; 4 gefaltet, 1 doppelblattgroß) lith. Tafeln, davon einige getönt oder altkoloriert, 1 im Textband. Moderne schwarze Halblederbände mit Kopfgoldschnitt u. rotem Rückenschild.

EUR 60.000,-

Cordier, BJ 477-478; Lipperheide Lf 23; Shuzo Kure, Philipp Franz von Siebold I, 423-433; Henze V, 153 ff. – Erste Ausgabe der wohl umfangreichsten Monographie über Japan aller Zeiten. In Lieferungen erschienen, unvollendet gebliebenes Hauptwerk Siebolds, das dieser in nur etwa 100 Exemplaren und weitgehend auf eigene Kosten hatte drucken lassen. „Das Nippon-Werk steht innerhalb des europäischen Schrifttums einzig da als eine umfassende und zuverlässige Darstellung Japans. Die darin verarbeiteten Angaben hat Siebold während seines Aufenthalts in Japan von Gebildeten und Gelehrten gesammelt und damit ein Werk geschaffen, das mit ähnlichen Versuchen neueren Datums nicht zu vergleichen ist. Man kann wohl ohne Übertreibung sagen, daß weder vor noch nach ihm ein Werk geschaffen worden ist, das sich ihm auch nur entfernt an die Seite stellen könnte. So bildet es noch heute eine unentbehrliche Grundlage für alle Japanforscher“ (Shuzo Kure). Das Werk gliedert sich in 7 Abteilungen:

Abt. I: Mathematische und physische Geographie von Japan. – Abt. II: Land- und Seereisen, Volk und Staat. – Einige im Format kleinere u. auf Japanpapier gedruckte Tafeln. – Abt. III: Beiträge zur Geschichte von Japan. – Abt. IV: Künste und Wissenschaften – Abt. V: Pantheon von Nippon. – Abt. VI: Landwirtschaft, Kunstfleiß und Handel. – Abt. VII: Die Neben- und Schutzländer Japans.

Kollation der Textbände: I. 4 Bll. Titel (1832 u. 1852), 1 Bl. Widmung, 2 Bll. „Collation“ (von B. Quaritch 1869), IV S. Erklärung des Titelbildes, 3 Bll. Vorwort, Übersicht, Inhalt. 32, 9, 174 S., 2 Bll. Zwischentitel, 6, 52 S., 2 Bll. Zwischentitel, 146 S., 2 Bll. Zwischentitel, 154, 9 S., 25 S. lith. Schrifttafeln, 2 nn. Bll. – II. 8, S. 165-191, 2 Bll. Zwischentitel, 186, 19, 72 S., 2 Bll. Zwischentitel, 204 S., 18 S. Appendix mit japanischen Schriftzeichen. – Nach Vergleichsexemplar fehlen in Teil 1 die S. 175-254 sowie die S. 205-328 im letzten Teil.

Text und Tafeln seitlich und unten unbeschnitten. Tafeln insgesamt teilw. etwas stockfleckig u. gering gebräunt, vereinzelte Feuchtigkeitsränder. Text teilw. etwas gebräunt. Titel zu den Tafelbänden sowie wenige Tafel mit hinterlegten Randeinrissen. Titel der Textbände mit hs. Numerierung. Tafel VI/2 braunfleckig.



## DENKMÄLER GRIECHENLANDS UND KLEINASIENS


### SOCIETY OF DILETTANTI – CHANDLER, RICHARD; N. REVETT AND W. PARS

Ionian Antiquities, published with permission of the Society of Dilettanti.

London, Spilsbury and Haskell 1769. Folio. 2 Bl., IV, 53 S. mit 28 Tafeln und einigen Textillustrationen. Neuerer Leinenband, Blindstempel auf Tafeln, ein gutes Exemplar.

EUR 1.900,-

Seltener 1. Band in 1. Auflage (1769) des in 5 bändiger Folge bis ins 20. Jahrhundert erschienene Werk. Erste Ausgabe des ersten Bandes der bis ins 20. Jahrhundert erschienenen fünfbandigen Reihe. – Vgl. Blackmer 1566 (2. Auflage) – Harris 848. – “The two Ionian Missions – that of Richard Chandler, Nicholas Revett and William Pars, 1764-66, and of William Gell, John Gandy and Francis Bedford in 1812-13, were a major undertaking for what was a society of amateurs, however wealthy they might be as a collective body ... The material collected on these missions were truly impressive, especially when one considers the difficult conditions under which the men worked” (Blackmer). – Stellenweise etwas fleckig bzw. gebräunt, 4 Tafeln leicht wasserrandig, Titel und die letzte Tafel mit Prägestempel, Titel mit unauffälligem kleinen Stempel. – Insgesamt schönes Exemplar.



## KONGO UND ANGOLA

### SOYAUX, HERMANN

Aus West-Afrika. 1873–1876. Erlebnisse und Beobachtungen. 2 Teile in 1 Band.

Leipzig, Brockhaus 1879. 8vo. VIII, 1 Bl., 350; 3 Bl., 229 Seiten. Mit 1 gefalteten, farbigen Karte und 2 Notenbeispielen. Original-Leinenband. Ein sehr gutes, sauberes Exemplar!

EUR 1.400,-

Der deutsche Botaniker wurde von der Deutsch-Afrikanischen Gesellschaft für die Expedition von Paul Gießfeldt zum Königreich Loango engagiert. Danach wandte sich Soyaux nach Angola, wo er mit Pogge zusammenarbeitete. Dieses Buch handelt von diesen Reisen. 1879 bereiste er Gabun und ab 1888 lebte er in Brasilien. – Kainbacher 452.



**MIT DEM HOCHRAD UM DIE ERDE**

**STEVENS, THOMAS**

Um die Erde auf dem Zweirad. Von San Francisco nach Teheran. Von Teheran nach Jokohama. Bearbeitet nach dem Englischen durch F.M. Schröter. 2 Bände.

Leipzig, Hirt & Sohn 1888-1889. 8vo. Mit 2 (1 farbigen) Frontispizen und zahlreichen Textabbildungen. 510 S., 1 Bl.; 464 S., 1 Bl. Illustrierte gold-, silber- und schwarzgeprägte Original-Leinenbände (leicht berieben, 2 Kapitale leicht eingerissen), ein schönes Set.

EUR 750,-

Band I: Von San Francisco nach Teheran in dritter, Band II: Von Teheran nach Jokohama in zweiter Ausgabe. Bericht über die erste Reise um die Welt mit einem Fahrrad (Hochrad). – Exlibris. – Papierbedingt leicht gebräunt, Band I: hinteres Innengelenk angeplatzt, Titel mit hinterlegtem Einriss.

**KASPISCHES MEER - KAUKASUS**

**STRUVE, W. (HG.)**

Beschreibung der zur Ermittlung des Höhenunterschiedes zwischen dem Schwarzen und dem Caspischen Meere ... in den Jahren 1836-1837 von G. Fuss, A. Sawitsch und G. Sabler ausgeführten Messungen, nach den Tagebüchern und den Berechnungen der drei Beobachter zusammengestellt von G. Sabler.

St. Petersburg, Akademie der Wissenschaften 1849. 4to. 5 Bl., CXVIII, 408 S. mit 1 Tafel und 1 farbigen, lithographischen Karte. Neuer Leinenband, St.a.T., gutes Exemplar.

EUR 1.400,-

Die Karte zeigt das Gebiet zwischen Schwarzem und Kaspischen Meer, den Kaukasus und die umliegenden Gebiete.





## SEHR SELTEN – CHINA-ATLAS VON TAFEL

### TAFEL, A.


Reise in China und Tibet 1905–1908. Kartographische Ergebnisse. Teil 1: China (= Alles Erschienenes). Herausgegeben von der Gesellschaft für Erdkunde zu Berlin.

Berlin, Mittler 1905. Imperial-Folio. Mit 1 Übersichtsblatt und 31 farbig lithographischen Karten. 4 Bl. Neue, innen mit Holz verstärkte Leinenmappe mit Schließbändern, 2 Karten mit kl. Einriß, ein sehr schönes Exemplar dieser Rarität.

EUR 19.000,-

Rarität! – Bekannt ist der Reisebericht in 2 Bänden. Hier vorliegend der Atlasband mit tollen Karten des nordwestlichen China. Der 2. Teil ist nie erschienen. 1905 bis 1908 bereiste Albert Tafel China und Tibet. Er überschritt den Tsin ling schan, ging ins Land der Ordos-Mongolen und hat die Hochregionen zwischen dem oberen Hoang ho und dem Yang tse kiang untersucht. Tafel wurde von Ferdinand Richthofen sehr geschätzt, wodurch die Gesellschaft für Erdkunde zu Berlin sich verpflichtet fühlte, dieses Kartenwerk herauszugeben. Es stellt ein großartige Fortsetzung der Arbeiten Richthofens dar. Tafel widmete sich vor allem der Konstruktion seiner Itinerare. Diese wurden bislang in China viel zu wenig aufgenommen. Tafel hat sich in seinem Werk darauf beschränkt, dasjenige, was er selbst gesehen hat, in gewissenhafter Weise zur Darstellung zu bringen und abzusehen gänzlich von dem, was chinesische Karten darbieten. Tafel übernahm in seiner Arbeit kein Material, welches er nicht auf seine Verlässlichkeit hin überprüft hat. Für seine Itineraraufnahmen verwendete Tafel einen großen Maßstab. (vgl. Albrecht Penck in: Zs.d.Ges.f. Erdkunde zu Berlin, 1913, S.81-84).





**WICHTIGE OSTAFRIKA-EXPEDITION**

**THOMSON, JOSEPH**

Durch Massai-Land. Forschungsreise in Ostafrika zu den Schneebergen und wilden Stämmen zwischen dem Kilimandjaro und Victoria-Nyassa.

Leipzig, Brockhaus 1885. 8vo. XIX, 526 S. mit 62 Abbildungen und 2 gefalt. Karten. Illustrierter Original-Leinenband (leicht berieben), gutes Exemplar.

EUR 750,-

**INDIEN**

**TIEFFENTHALER, J.**

Historisch-geographische Beschreibung von Hindustan. Ferner des Herrn Anquetil du Perron historische und chronologische Abhandlungen von Indien, und dessen Beschreibung des Laufes der Ströhme Ganges und Garga, mit einer sehr großen Charte. Wie auch des Herrn Jacob Renell General-Charte von Indien. Aus den ungedruckten Urschriften in Ordnung gebracht und in deutscher Sprache an das Licht gestellt v. J. Bernoulli. 3 Bände.

Berlin u. Gotha, beim Hrsg. u. Ettinger 1785-88. 4to (26,5:22 cm). Mit zus. 67 (2 grenzkol.) meist gefalt. Kupfertafeln u. -karten. Dekorative Halblederbände der Zeit mit Rückenvergoldung u. Rückenschild; teilw. etwas berieben, ein schönes Set.



EUR 7.500,-

Streit VI, 509; de Backer-S. VIII, 21.2; Henze V, 325 u. I, 81 (Anquetil). – Erste deutsche Ausgabe. Vollständig wie hier mit allen drei Bänden selten. Der österr. Jesuit Joseph Tieffenthaler (1710-1785) ging 1740 auf Einladung des Maharadschas von Dschaipur nach Indien. Eine große Anzahl von wissenschaftlichen Arbeiten über seine dreißigjährigen Wanderungen sowie kartographischen, astronomischen, religionsgeschichtlichen und naturkundlichen Beobachtungen erhielt der Kopenhagener Gelehrte Krutzenstein, von dem Bernoulli die „Description géographique de l’Hindoustan“ erwarb und hier zusammen mit wissenschaftlichen Korrespondenzbriefen Tieffenthalers in deutscher Übersetzung veröffentlichte. Als dritter Teil wurden die beschriebenen „Abhandlungen“ von James Rennell beigegeben. Von diesem großen Sammelwerk erschien in Berlin von Johann Bernoulli eine französische Fassung und eine gekürzte zweibändige Ausgabe im Oktav-Format. Das kartographische Material veröffentlichte der Iranist und Indienreisende Anquetil-Duperron, der seit 1759 mit Tieffenthaler in schriftlicher Verbindung stand, in Paris 1784 ff. – Der Text von Bd. 3 ist hier doppelt, aber mit zwei verschiedenen Titeln vorhanden. Der zweite Text mit 7 Karten (2 kol.), die teilw. schon vorher bzw. separat ausgegeben wurden u. meist fehlen. Nur vereinzelt gering fleckig, insgesamt schönes, breitrandiges u. dekorativ gebundenes Exemplar. Three volumes. First edition, richly illustrated with 67 (two coloured in outline) engr. plates and maps, many folding. Text in volume three in duplicate with variant title-pages. Minor spotting in places, a very fine copy bound in German half-calf, spines gilt, red and black morocco lettering pieces, some rubbing in places to vol. 1-2.



**DIE KOMPLETTE REIHE IN 30 BÄNDEN**

**DAS STANDARDWERK ZUR ETHNOLOGIE UND ETHNOGRAPHIE DER SÜDSEE**

**THILENIUS, GEORG (HG.)**

Ergebnisse der Südsee-Expedition 1908-1910. Hamburgische wissenschaftliche Stiftung. Alle 30 Bände in 20 gebunden.

Hamburg, Friederichsen, später Friederichsen und DeGruyter 1914-1954. 4to. Mit zahlreichen Abbildungen, Tafeln und Karten (es fehlt 1 Tafel). Einheitlich in Halblederbänden gebunden. Ganz selten komplett in allen Bänden angeboten.

**EUR 50.000,-**

Das ist das Hauptwerk über die Ethnographie und Ethnologie der Südsee-Inseln! Organisiert wurde die Expedition durch den Leiter des Hamburger Völkerkundemuseums Georg Thilenius (1868-1937). Die Besatzung des Hapag-Dampfers Peiho unter Kapitän Richard Vahsel erforschte dabei die Inselwelt des Südpazifiks. Im ersten Jahr wurde unter der Führung von Friedrich Fülleborn (1866-1933) die Inselwelt Melanesiens erforscht, im zweiten Jahr dann unter der Leitung von Augustin Krämer (1865-1941) die Inseln Mikronesiens.

**Das umfangreiche Werk gliedert sich in 3 Teile:**

**1: Allgemeines**

**2: Ethnographie A: Melanesien**

**2. Ethnographie B: Mikronesien**

Untergliederung:

**Allgemeines. Von Georg Thilenius. 1927**

› **Plan der Expedition**

› **Tagebuch der Expedition**

› **Nautik und Meteorologie**

› **Die Untersuchung der gesammelten Gesteinsproben.**

**Mikronesien:**

**1. Nauru (2 Teilbände). Von Paul Hambruch. 1914 und 1915**

**2. Yap (2 Teilbände). Von Wilhelm Müller. 1917 und 1918**

**3. Palau (5 Teilbände). Von Augustin Krämer.**

› Teilband 1: Abt.I: Entdeckungsgeschichte. Abt.II: Geographie. 1917

› Teilband 2: Abt.III: Siedelungen, Bezirke, Dörfer, Verfassung. Abt. IV: Demographie, Anthropologie, Sprache. 1919

› Teilband 3: Abt.V: Stoffliches. Abt.VI: Geistige Kultur. 1926

› Teilband 4: Abt.VII: Geschichten und Gesänge. Abt. VIII: Botanischer, Zoologischer und Palauwörter-Index. 1929

› Teilband 5: Abt.IX: Zierkunst und Kulturvergleich. Abt.X: Baiverzeichnis. 1929



**4. Kusae (2 Teile): Von Ernst Gotthilf Sarfert.**

- › Teil 1: Allgemeiner Teil und materielle Kultur. 1919
- › Teil 2: Geistige Kultur. 1920

**5. Truk. Von Augustin Krämer. 1932**

**6. Inseln um Trug (2 Halbbände). Von Augustin Krämer.**

- › Halbband 1: Lukunör-Inseln und Namoluk, Losap und Nama, Lemarafat, Namonuito oder Onoun, Pollap-Tmatam. 1935
- › Halbband 2: Polowat, Hok und Satowal. 1935

**7. Ponape (3 Teilbände). Von Paul Hambruch und Anneliese Eilers.**

- › Teilband 1: Allgemeiner Teil: Geschichte, Geographie, Sprache, Eingeborene. 1932
- › Teilband 2: Gesellschaft und Geistige Kultur. 1936
- › Teilband 3: Die Ruinen. Ponapegeschichten. 1936

**8. Inseln um Ponape. Von Anneliese Eilers. 1934**

- › Kapingamarangi, Nukuor, Ngatik, Mokil, Pingelap.

**9. Westkarolinen (2 Halbbände). Von Anneliese Eilers.**

- › Halbband 1: Songosor, Pur, Merir. 1935
- › Halbband 2: Tobi und Ngulu. 1936

**10. Zentralkarolinen (2 Halbbände). Von Augustin Krämer.**

- › Halbband 1: Lamotrek-Gruppe, Oleai, Feis. 1937
- › Halbband 2: Ifaluk, Aurepik, Faraulip, Sorol, Mogemog. 1938

**11. Ralik-Ratak (Marshall-Inseln). Von Augustin Krämer und Hans Nevermann. 1938**

**12. Luangiua und Nukumanu (2 Halbbände). Von Ernst Sarfert und bearb.v. Hans Damm.**

- › Halbband 1: Allgemeiner Teil und Materielle Kultur. 1929
- › Halbband 2: Soziale Verhältnisse und Geisteskultur. 1931

**Melanesien:**

- 1. Der Kaiserin-Augusta-Fluss. Von Otto Reche. 1913**
- 2. St. Matthias-Gruppe. Von Hans Nevermann. 1933**
- 3. Admiraltätsi-Inseln. Von Hans Nevermann. 1934**
- 4. Nova Britannia. Von Otto Reche. 1954**





# Reisen

## WESTTIBET – IM SCHÖNEN ORIGINAL-EINBAND


### UJFALVY, KARL EUGEN VON

Aus dem westlichen Himalaja. Erlebnisse und Forschungen.

Leipzig, Brockhaus 1884. 8vo. XXVI, 330 S. mit 181 Abbildungen und 5 gefalt. Karten. Illustrierter Original-Leinenband, ein sehr gutes Exemplar.

EUR 600,-

Seltene Erstausgabe des von Aschoff als Klassiker der Westtibet-Literatur bezeichneten Werkes. – Ujfalvy von Mezökövesd (1842-1904) war ungarischer Reisender und Wissenschaftler, dessen „vorwiegend anthropologische Forschungsarbeit einer wissenschaftlichen Expedition im Jahre 1881 nach Purig (Baltisan), auch mit einem Abstecher nach Ladakh (...) endet. – Die schönen Abbildungen zeigen Radschas, Ladakis, Baltis, Kupfergegenstände und Schüsseln, zahlreiche Schmuckgegenstände sowie Felszeichnungen. Auf 4 Tafeln werden umfangreiche anthropometrische Daten von 36 Ladakhis, 45 Darden und 83 Baltis publiziert.“ – (Aus Aschoff 1944). – Yakushi U08.



## SCHÖNE LUXUSREISE AM NIL DURCH ÄGYPTEN

### VIKTORIA, KRONPRINZESSIN VON SCHWEDEN UND NORWEGEN

Vom Nil. Tagebuchblätter während des Aufenthalts in  
Egypten im Winter 1890/91. Als Manuscript gedruckt.

Karlsruhe, Braun 1892. 4to. 163 S. mit zahlreichen Tafeln und  
Abbildungen sowie 1 Karte. Illustrierter Original-Leinenband  
(leicht berieben), leicht gebräunt, ein gutes Exemplar.

EUR 900,-



**OST-INDIEN-FAHRER**

**WALBAUM,  
CHRISTIAN  
FRIEDRICH**

Ausführliche und merckwürdige Historie der Ost-Indischen Insel Groß-Java und aller übrigen Holländischen Colonien in Ost-Indien.

Leipzig und Jena, Cröker  
1754. 8vo. 8 Bl., 464 S., 8 Bl.  
Marmorierter Pappband der  
Zeit mit neuem Rückenschild  
(etwas berieben), Titel mit  
kl. Braunfleck, ohne Vorsätze,  
leicht gebräunt, ordentliches  
Exemplar.

EUR 1.900,-

Eines der frühesten deutschen Werke, das sich ausschließlich mit Java beschäftigt. Es behandelt u.a. geographische, klimatische, kulturelle, zoologische, biologische, religiöse, wirtschaftliche und politische Themen. Grundlegendes Werk zur Geschichte der holländischen Kolonien in Südostasien. – Engelmann II, 1092.

**SÜDAFRIKA UND DIE FRÜHE DIAMANTEN-  
INDUSTRIE – WIDMUNGSEXEMPLAR**


**WEBER, ERNST VON**

Vier Jahre in Afrika. 1871-1875. 2 Bände.

Leipzig, Brockhaus 1878. 8vo. XVIII, 455; XII, 580 S. mit  
6 Holzschnitt-Tafeln, 11 Abbildungen im Text, 1 gefalt. Plan und  
1 gefalt. Karte. Original-Leinenbände mit Titelprägung (Rücken  
geblichen, leicht berieben), leicht gebräunt. Gute Exemplare.

EUR 1.200,-

Selten in den Original-Einbänden. Mit handschriftlicher  
Widmung von Ernst von Weber an Paul Förster  
(Tierschützer 1844-1925). – Kainbacher 441.





**NORDOSTPASSAGE – 1598**

**DER NOWAJA-SEMLJA-EFFEKT**


**VEER, GERRIT DE**

Warhafftige Relation. Derer dreyen neuen unerhörten, seltzamen Schiffart, so die Holländischen und Seeländischen Schiff Anno 1594. 1595. Und 1596. Verricht. Wie sie Nortvvegen, Lappiam, Biarmiam, und Russiam, oder Moscoviam (vorhabens ins Königreich Cathay und China zukommen) umbsegelt haben. Als auch wie sie das Fretum Nassoviae, Vvaygats, Novam Semblam, und das Land unter dem 80. Gradu latitud, so man vermeint das Groenland sey/gefunden: und was für gefahr / wegen der erschröcklichen Bern / Meerwunder und dem Eyß / sie ausgestanden.

Nürnberg, C.Lochner für L.Hulsius 1598. 8vo. 10 Bll., 146 (recte 147) S. mit 1 gestoch.Titelvignette, 1 gestoch.Wappen, 1 Blattgr. Holzschnitt, 30 Kupfertafeln und 4 Kupfer-Karten. Lederband der Zeit mit Goldprägung auf vord.Deckel (minimalst berieben), insgesamt ein sehr gutes Exemplar.

EUR 33.000,-

Seltene deutsche Erstausgabe! – De Veer nahm an der Reise der niederländischen Seefahrer van Heemskerck und Willem Barentsz teil, die auf der Suche nach der Nordostpassage nach Fernost waren. Die erste Reise führte 1595 zur Entdeckung von Nowaja Semlja durch Barentsz. Die zweite Reise 1596-1597 führte zur Entdeckung der Bäreninseln und von Spitzbergen und zur Nordspitze von Nowaja Semlja. Dort wurde das Schiff von Packeis eingeschlossen. Die Besatzung erreichte an Land aus Treibholz ein festes Haus, dessen Reste 1881 gefunden und fotografiert wurden. Die Hälfte der Besatzung überlebte den Winter nicht. De Veer führte Tagebuch, in welchem das Leben in den Wintermonaten beschrieben wird, er notierte aber auch ganz genau den Sonnenstand sowie den Stand der Planeten und Sterne. So konnte jederzeit über das Datum über eine Weiterreise entschieden werden. Am 24. Januar 1597 beschreibt de Veer in seinem Tagebuch einen Sonnenaufgang, der zwei Wochen eher als erwartet stattfand. Für diese Erscheinung, den Nowaja-Semlja-Effekt, konnte erst 1998 eine Erklärung gefunden werden: Es handelt sich um eine arktische Luftspiegelung. Schließlich bauten die verbliebenen Expeditions-Mitglieder eine Schaluppe und machten sich auf den Weg in die bewohnte Welt. Barentsz starb unterwegs, der Rest wurde auf Kola von einem Handelsschiff aufgenommen und gerettet. De Veer und 16 Mitglieder konnten gerettet werden.



## EXPEDITION


### WEINEK, LADISLAUS

Die Reise der deutschen Expedition zur Beobachtung des Venusdurchganges am 9. Dezember 1874 nach der Kerguelen-Insel und ihr dortiger Aufenthalt. (Neuherausgabe eines Manuskriptdruckes des Jahres 1887).

Prag, Haase 1911. 4to. 56 S. Halbleinenband mit Originalbedrucktem Vorderdeckel, St.a.Deckel, guter Zustand.

EUR 800,-

Kommandant von Schleinitz führte die Korvette Gazelle 1874 bis 1876 auf einer Weltreise mit wissenschaftlichem Auftrag. Auf den Kerguelen-Inseln verbrachte die Expedition längere Zeit um den Venustransit zu beobachten.



## 1. SUDANREISE


### WERNE, FERDINAND

Expedition zur Entdeckung der Quellen des Weißen Nil (1840-1841).

Berlin, Reimer 1848. 8vo. VI, 543 S. mit 1 mehrfach gefalt. Karte und 1 gefalt. Tafel. Neuer einfacher Pappband, unbeschnitten, etwas stockfleckig.

EUR 550,-

Die Frage nach den Quellen des Nil und sagenhafte Goldlager ließen Mehmet Ali 1840 eine zweite Expedition ausschicken, die unter Capitan Selim die Nilquellen erforschen sollte. An der Expedition nahmen Werne und sein Bruder teil, die eine Nilkarte anfertigen sollten. Im Bereich des Sudd scheiterte man gänzlich an dieser Aufgabe. Im Lande der Bari, 4 Grad nördlicher Breite, war für die Expedition der Endpunkt erreicht, die Stromschnellen bei Nimule waren für die Barken unüberwindbar. Erst Miani sollte diese überwinden. – Embacher 295; Ibrahim/Hilmy II,324; Kainbacher 508.



## OST-SIBIRIEN UND BERING-STRASSE

### WRANGEL, FERDINAND VON

Reise des kaiserlich-russischen Flotten-Lieutenants F. v. Wrangel längs der Nordküste von Sibirien und auf dem Eismeere, in den Jahren 1820 bis 1824. Nach den handschriftl. Journalen und Notizen bearbeitet von G. Engelhardt. Hrsg. nebst einem Vorwort von G. Ritter. Mit Tafeln der temperatur-Verhältnisse und einer Landkarte. 2 Teile in 2 Bänden.

Berlin, Voss, 1839. 8vo. XII, 355 S.; 3 Bll., 321 S. Mit 1 mehrfach gefalt., lithogr. Karte. Halbleinenbände der Zeit (etwas berieben, Bibl.-Schild auf den Deckeln, Innengelenke leicht angebrochen, aber fest), St.a.T., leicht braunfleckig, gutes Ex.

EUR 9.000,-

Sehr selten. – Ausführliche Reisebeschreibung der vierjährigen Expedition Wrangels in das nördliche Eismeer, die seinen Ruhm begründete. Er erreichte im November des Jahres 1820 Nishij Kolimsk in Ostsibirien, von hier drang er mit Hundeschlitten bis Kap Schelagin vor, untersuchte die Bäreninsel, im Sommer fuhr er flußaufwärts bis nach Sredne-Kolimsk. 1822 wurde abermals eine Schlittenfahrt angetreten, innerhalb von 57 Tagen erreichte man den 72° n Br., ohne jedoch Land anzutreffen. Während des Sommers 1822 wurde die Küste von der Kolimamündung bis zum Baranowfelsen aufgenommen und eine Reise durch die steinige Tundra ausgeführt, um das Gebiet zu untersuchen und die Waldgrenze festzustellen. Nach dem überstandenen Winter versuchte W. nochmals mit seinen Begleitern auf dem Eis nach Norden vorzudringen und gelangte dabei bis 70° 51' n. Breite, ohne Land zu sehen, das offene Meer zwang sie zur Rückkehr. Später wurde noch die Ostküste bis zur Koljutschin-Insel aufgenommen und im November 1823 verließ W. seinen Standort Nishnij-Kolimsk und kehrte über Irkutsk nach St. Petersburg zurück, wo er am 15. April 1824 eintraf. Wrangels Hauptverdienst ist die Feststellung eines offenen Polarmeeres und daß er die Sagen, Verwechslungen und absichtlichen Unwahrheiten über ein vermeintliches Land gegenüber der Nordostküste von Sibirien vollkommen aufklärte. Weiters beschreibt Wrangel ausführlich die Bewohner der bereisten Gebieten, wie der Yakuten, Tungusen, Yukaghirs, Chuckchis und anderer. – Arctic Bibl., 19002; Chavanne 3996; Embacher 299; ADB XLIV, 222 ff.





## SELTENES BUCH ÜBER DEN SUDAN

### ZAIN EL ABIDIN, SCHEICH – ROSEN, GEORG

Das Buch des Sudan oder Reisen des Scheich Zain el Âbidin. Aus dem Türkischen übersetzt von Dr. Georg Rosen.

Leipzig, Vogel, 1847. 8vo. VIII, 110 S., 1 Bl. Neuere Broschur mit montiertem Titel der Original-Broschur, zwei Blatt lose, leicht stockfleckig, Gutes, unbeschnittenes Exemplar.

EUR 3.500,-

Sehr seltene Beschreibung der Reise des Scheichs Zain el Âbidin in den Sudan. Zain el Abidin wurde in einer Stadt am Mittelmeer geboren, besuchte Mekka und verbrachte lange Zeit in Kahira, einem Zentrum orientalischer Bildung. Um 1818 reiste er als „Missionar des Islam“ in den Sudan. Dort hielt er sich mehrere Jahre an verschiedenen Fürstenhöfen auf und gab Unterricht. Zain el Abidin bereiste Kordofan, Darfur und Wadai und reiste weiter nach Tunis. Sein Bericht enthält geographische und Völkerkundliche Notizen der bereisten Sudan-Länder. Selten! Paulitschke 85; Kainbacher 393; Engelmann 171.

## EINES DER SELTENSTEN BÜCHER ÜBER ARABIEN


### ZEHME, ALBRECHT

Arabien und die Araber seit hundert Jahren. Eine geographische und geschichtliche Skizze.

Halle, Verlag der Buchhandlung des Waisenhauses 1875. 8vo. VIII, 407 S. Original-Leinenband, Papier gebräunt, ein gutes Exemplar.

EUR 2.900,-

Dr. Zehme, Albrecht (1828-1880) studierte klassische und semitische Philologie und wurde Prof. an der Oberschule / Frankfurt a. Oder. Neben dem Schuldienst galt sein wissenschaftliches Interesse dem Fortschritt der Kenntnis von Arabien worüber er eine Reihe von Aufsätzen im „Globus“ veröffentlichte. Als zusammenfassende Monographie über die neuesten Reisen in Arabien gab er 1875 „Arabien und die Araber seit hundert Jahren“ heraus. – Nahezu unbekannt und nach KVK auch in deutschen Bibliotheken selten! Dinse, S. 443, Macro, Arab. Peninsula #2363.





**FRÜHE REISE IN DEN KONGO**

**ZUCHELLI, ANTONIO PATER**


Merkwürdige Mißions- und Reise-Beschreibung Nach Congo in Ethiopien, Worinnen nicht allein dasjenige, was sich auf dieser Reise aus Steyermark, durch Italien, Spanien, Portugall und Indien biß nach Ethiopien zugetragen, sondern auch die Sitten und Gebräuche des heydnischen Indianer, ihre Abgötterei und Aberglauben ... beschrieben werden.

Frankfurt, Gleditsch und Weidmann 1715. 4to. 7 Bl., 589 S. (falsch: 623 S., S.345-368 und 544-553 in der Paginierung übersprungen), 8 nn Bl. Ref. Mit 1 gestochenen Frontispiz. Pergamentband der Zeit (an den Kanten aufgesprungen), Exlibris der Breitenbauchen Bibliothek am Innendeckel, ein sauberes, gutes Exemplar.

EUR 6.500,-

Seltene deutsche Ausgabe! – Zucchelli de Gradisca, steirischer Kapuziner in Görz, reiste 1697 bis 1698 im Kongo. Sein Bericht enthält zahlreiche wichtige geographische und naturwissenschaftliche Daten über den Kongo. Er reiste nicht nur an der Küste, sondern auch in das Innere des Kongo. Da die Hinfahrt über Brasilien ging, beschreibt Zucchelli auch die Stadt Bahia. – Sabin 106394; Paulitschke 71,74; Kainbacher 531.





## OKAVANGO UND SÜDWESTAFRIKA

ANDERSSON, CHARLES JOHN

Der Okavango-Strom. Entdeckungsreisen und Jagdabenteuer in Südwest-Afrika.

Leipzig, Gerhard 1863. 8vo. XIV, 257 S. mit 16 Holzstich-Tafeln. Neuer Halblederband im Stil der Zeit, innen leicht gebräunt, ein gutes Exemplar.

EUR 2.400,-

Kainbacher 17; Henze I, 71ff. – Äußerst seltene Ausgabe des Werkes von Andersson (1827-67), dem schwedischen Forschungsreisenden, der bereits 1850 nach Südwest-Afrika gegangen war und nur noch zu kurzen Aufenthalten nach Europa zurückkehrte. Er rüstete Jagdexpeditionen aus, betrieb bis 1864 auch ein Handelsunternehmen für Elfenbein und mischte sich aktiv in die kriegerischen Auseinandersetzungen des heutigen Namibia ein. Die Tafeln zeigen vornehmlich Jagdszenen bzw. wilde Tiere in freier Wildbahn. Sein erstes Werk über seine Reisen in Südwestafrika ist relativ häufig, während dieses Buch ein kleine Rarität darstellt.



## SELTENE MONOGRAPHIE ÜBER DEN NORDOSTEN NAMIBIAS

STREITWOLF, KURT HAUPTMANN

Der Caprivizipfel.

Berlin, Süsserott 1911. 8vo. 236 S. mit 38 Abbildungen und 5 Karten auf 2 gefalt. Blättern. Original-Leinenband (Einband leicht fleckig), leicht gebräunt, St.a.T., ein gutes Exemplar.

EUR 1.400,-



## BARROW, JOHN

Voyages of Discovery and Research within the Arctic Regions from the Year 1818 until the present time under the command of several naval officers employed by sea and land in search of a North-west passage from the Atlantic to the Pacific; with two attempts to reach the North Pole.

London: John Murray, 1846, Contemporary full tan calf gilt, spine gilt in compartments, with engraved portrait frontispiece, two engraved maps, including one large and folding, a very fine copy.

EUR 750,-

Contains a detailed account of the principal British expeditions into the North American Arctic (also to Svalbard), from that of Ross in 1818 to those of Back and Simpson, 1836-39; their scientific achievements, and a contribution towards discovery of a Northwest Passage. The final chapter includes criticism of Sir John Ross' second voyage 1829-33, to which Ross replied in his Observations. – Arctic Bibliography 1096.

## ADMIRALTY EDITION

### BEECHEY, CAPTAIN F.W.

Narrative of a Voyage to the Pacific and Beering's Strait to Co-Operate with the Polar Expeditions: Performed in His Majesty's Ship Blossom, Under the Command of Captain F. W. Beechey R.N. ... In the Years 1825, 26, 27, 28.

London, Henry Colburn and Richard Bentley, 1831. Two volumes bound in one, quarto, later very fine blue half morocco gilt, blue marbled sides, with two large folding engraved maps, a double-page map, 23 plates (including four double-page), complete with the half-titles and advertisement leaf, the rare errata slip called for by Forbes and Hill (at start of second volume).

EUR 6.000,-

The 'Admiralty' issue in larger format. First edition of 'one of the most valuable of modern voyages' (Sabin). This is a particularly handsome set of the full-size ("Admiralty" issue) quarto first edition on larger paper, scarce today with the reduced octavo version of the same year more often seen.

HMS Blossom was commissioned as a relief expedition to Bering Strait to meet Parry and Franklin on their search for a Northwest Passage, and to explore the areas of the Pacific on her route. The ship visited Easter Island, the Mangarevas (on which Beechey was the first European to land), sailed through the Tuamotus, reached Tahiti and made two significant stops in Hawaii. Beechey gives an especially good description of life in Hawaii in narrating his second visit, the significance of which is discussed in full by David Forbes in the Hawaiian National Bibliography. At Kamchatka Beechey learned of Parry's return, and spent July to October in Kotzebue Sound, tragically missing Franklin near Point Barrow, Alaska, by just fifty leagues. The next year he continued his exploration of the Arctic, entering Kotzebue Sound from the west. Additionally his book gives good accounts of his stops at San Francisco, Monterey, and Okinawa. Beechey also describes his important visit to Pitcairn Island, and publishes the detailed description of the mutiny on the Bounty that was told to him by John Adams, the last of the survivors. The fine engravings include two views of Pitcairn, one of California, and five of Okinawa.





## FIRST OCTAVO EDITION

### BEECHEY, CAPTAIN F.W.


Narrative of a Voyage to the Pacific and Beering's Strait to Co-Operate with the Polar Expeditions: Performed in His Majesty's Ship Blossom, Under the Command of Captain F. W. Beechey R.N. ... In the Years 1825, 26, 27, 28.

London: Henry Colburn and Richard Bentley, 1831, 2 volumes, 8vo, later half tan crushed morocco gilt, with 23 engraved plates, 2 of them folding lithographs, 2 folding maps and a folding chart.

EUR 3.000,-

HMS Blossom was commissioned as a relief expedition to Bering Strait to meet Parry and Franklin on their search for a North West Passage, and to explore the areas of the Pacific on her route.

Forbes notes that 'perhaps the most celebrated portion of the voyage text is the narrative of the Blossom's stop at Pitcairn Island'. The ship visited Easter Island, Pitcairn, and the Mangarevas (on which Beechey was the first European to land), sailed through the Tuamotus, reached Tahiti and made a stop in Hawaii. At Kamchatka Beechey learned of Parry's return, and spent July to October in Kotzebue Sound, tragically missing Franklin near Point Barrow, Alaska, by fifty leagues. The next year he continued his exploration of the Arctic, entering Kotzebue Sound from the west. His book gives especially good accounts of his visits to San Francisco, Monterey, Honolulu, and Okinawa. Forbes has discussed the book at length in the Hawaiian National Bibliography. Beechey also describes his important visit to Pitcairn Island, and publishes the detailed description of the Mutiny on the Bounty that was told to him by John Adams, the last of the survivors. This is one of the most important accounts of the mutiny and the fate of the mutineers, and this version of the history of the mutiny and events on Pitcairn is enlivened by two fine engraved views of the island by Captain Beechey himself, as well as the very famous portrait of Adams aged sixty-five, from an original sketch by Richard Beechey. – Arctic Bibliography 1227; Field 105; Hill 93; Howes' B-309; Lada-Mocarski 95; Sabin 4347



**ORIGINAL-FOTOGRAFIEEN VON DER WILCZEK – VOREXPEDITION IN DIE ARKTIS  
MIT PAYER UND WEYPRECHT**

**BURGER, WILHELM**

Nordpol Expedition von Graf Wilczek. 12 Stereo-Fotografien.

Wien 1872. Beschriftung in deutsch und französisch. Auf Karton, leicht berieben, sehr gute Qualität. Die Fotos zeigen u.a. die Isbjörn und die Tegetthoff im Eis bei Nowaja Semlja.

EUR 12.000,-

Hans Johann Graf von Wilczek war der größte Förderer der österreichischen Polarexpeditionen. 1871 rüstete er eine Vorexpedition mit der Isbjörn (Eisbär) aus, an der auch Payer und Weyprecht teilnahmen. Wilhelm Burger fuhr mit Wilczek als Fotograf mit. Sie fuhren über Norwegen, Spitzbergen nach Nowaja Semlja um die Kohle- und Proviantdepots für die "Admiral Tegetthoff" aufzufüllen. Zufällig trafen sich die beiden Schiffe im August 1872. Burger macht rund 120 Aufnahmen von Küstenpartien, Eisberglandschaften und Bewohnern, sowie einige Fotos von der Mannschaft und den Reisebedingungen. Durch die enge Zusammenarbeit von Wilczek und Burger ist die Autorenschaft bis heute nicht ganz geklärt. Wilczek stellt die Fotos bei der Weltausstellung 1873 aus und erhält mit Burger die Fortschrittsmedaille. Diese Aufnahmen zählen zu den frühesten von den Polarregionen. Die wissenschaftlichen Bildzeugnisse wurden in Form eines Portfolios in Kleinstauflage hergestellt. Für die weitere Verbreitung wurden Stereo-Fotografien in einer Serie hergestellt. Diese Serie ist jedoch von sehr großer Seltenheit. Scheinbar hatte Wilczek, als einer der reichsten Bürger der Monarchie kein Interesse an einer hohen Auflage. Wieviele Fotos in dieser Serie waren, ist nicht zu eruieren. Die höchste Nummerierung der hier angebotenen Aufnahmen liegt bei 42.



## CARTWRIGHT, GEORGE

A Journal of Transactions and Events during a Residence of nearly sixteen years on the coast of Labrador containing many interesting particulars both of the country and its inhabitants not hitherto known

Newark. 1792. Three volumes. Folio, Contemporary full tan calf gilt, elaborately gilt spines with contrasting title- labels, pp. [2],xvi, [6], 287 [i.e.,295]; x, 505; x, 248, 15pp. plus two large folding maps. Frontispiece portrait. First Edition.


EUR 6.000,-

### **One of the most important works on Newfoundland and Labrador.**

The author, formerly a British army officer, made six expeditions to Newfoundland and Labrador and to Hudson's Bay including a search for the North-West Passage between 1770 and 1786. The journals describe his explorations, hunting, and trapping along the coast. The volumes contain extensive descriptions of Indians, Eskimos, and the fauna he encountered. The two large maps depict the coast of Labrador, based on surveys made by Byron in 1770 and 1771, and the island of Newfoundland, based on a survey of 1790. Robert Southey, who met Cartwright in 1791 and read this book in 1793, subsequently wrote that the author "had strength and perseverance charactered in every muscle.... The annals of his campaigns among the foxes and beavers interested me far more than ever did the exploits of Marlbro [sic.] or Frederic; besides, I saw plain truth and the heart in Cartwright's book and in what history could I look for this?"

George Cartwright first visited the Americas in the spring of 1766, when his brother John was first lieutenant of the *Guernsey*, flagship of Commodore Hugh Palliser. George sailed with the governor-designate to Newfoundland where he spent a season cruising along the northeast coast. He returned in the spring of 1768 and took part in an expedition to the interior of Newfoundland to establish friendly relations with the Beothuks at Red Indian Lake. Cartwright's army career was foundering, so he determined to set up as a trader and entrepreneur in Labrador, and in 1770 he went on half pay to that end. Raids by the Americans, competition between the English and French fishermen, and between the different English merchant houses, along with the hostility between the natives and Europeans, all made for an unstable business atmosphere during Cartwright's time in Labrador and Newfoundland. From the stations he established, he engaged with his servants and sharemen in the fisheries for cod, salmon, and seals, and the trade in furs. The present work gives a fascinating insight into the business life of the region; but this work offers much else besides - a detailed record of the seasons with fine meteorological and natural history observations as well as extensive notes on the numerous hunting expeditions that Cartwright undertook. The journal is, above all, testimony to a persistent, curious, and resourceful mind. In his relations with the native peoples of Labrador, especially the Inuit, Cartwright displayed an honesty which led to mutual trust. In 1772 he took a family of five Inuit to England, where they created considerable interest, meeting with the King, members of the Royal Society including Joseph Banks, and James Boswell, who reported to a skeptical Samuel Johnson his ability to communicate with them by sign language. What has only recently been properly recognized, however, is the interest of Cartwright not only in the Inuit language and its study, but also in making himself a glossarist of 18th-century Newfoundland English; and he was a close student of, and perhaps contributor to, the work of such scientific contemporaries as Banks, Thomas Pennant, and Daniel Carl Solander. The book particularly struck many contemporary readers for its excellence of observation and straightforward style.

Lande 106; TPL 586; Sabin 11150; DAB VII, pp.412-13.



### COLLINSON, RICHARD

Journal of H.M.S. Enterprise, on the Expedition in Search of Sir John Franklin's Ships by Behring Strait. 1850-55.

London: Sampson Low, Marston, Searle, & Rivington, 1889. xi,[1],531,[1]pp. plus frontispiece, photogravure plate, and six folding maps. Publisher's original blue cloth stamped in gilt, gilt spine titles. Minor wear and soiling to boards, corners rubbed.. Very good.

EUR 3.000,-

The expedition journal of Capt. Richard Collinson, published posthumously, by his brother. Collinson led one of several search parties in the recovery efforts of the missing Franklin party in 1849. He and Commander Robert McClure were to sail to the Arctic as a pair, but were separated early in the voyage. McClure continued through the Bering Strait and eventually became the first man to officially cross the Northwest Passage, with Collinson delayed by ice and unable to reach Fort Barrow until 1854. Collinson actually came closest to the area where the Franklin expedition ended, and his geographical knowledge of the Arctic offered considerable insight into the elusive region. Journal entries throughout record the course of the expedition, give information on currents, ice, dust and stone on ice, coasts, equipment for sledge etc.

### ENGEL, S.

Memoires et observations geographiques et critiques sur la situation des pays septentrionaux de l'Asie et de l'Amerique, d'apres les relations les plus recentes. Auxquelles on a joint un essai sur la route aux Indes par le Nord, & sur un commerce très vaste & très riche à établir dans la mer du Sud".

Lausanne, A. Chapuis, 1765. 4to (25,5:20,5 cm). Contemporary vellum gilt, with 2 large folding engraved maps. – Etwas gebräunt, teilw. stärker und vor allem zu Beginn etwas stockfleckig. S. VII f. mit repariertem Eckriss, die Ktn. stellenweise mit leichtem Druckabklatsch und die 2. mit kl. Falzeinriss. Ein gutes Exemplar.


EUR 6.000,-

Sabin 22571; Howes E 149; Streeter 3460; Lada-Mocarski 18; Chavanne 152; Cowan 195. – Erste Ausgabe dieses wichtigen Werks zur Erschließung einer Nordostpassage. Der Schweizer Geograph Engel vertrat die Hypothese eines eisfreien, schiffbaren Polarmeeres und wurde damit zum geistigen Urheber der ersten wissenschaftl. Arktisexpedition unter C. J. Phipps (vgl. Henze IV, 105). Bemerkenswert auch sein prägnantes Kapitel „La Californie n'est pas une isle". Die beiden Karten zeigen Nordasien und Nordamerika (Wagner 603 u.604).

First edition of this important geography of the arctic regions, with 2 large folding engraved maps: „Carte de la partie septentrionale et orientale de l'Asie (&) de la partie septentrionale et occidentale de l'Amerique" (Wagner 603 and 604). Engel "examined diligently the maps and writings of Kirilov (the compiler of the first Russian atlas), Buache, Delisle, Müller, Gmelin, and others – and invariably, with some justification, found something wrong with each of them. He examined these works with regard to the northern parts of both Asia and America" (Lada-M.). „The long-existing fiction of an insular California was definitely and finally removed by this work" (Cowan).







## FORSTER, GEORG

Johann Reinhold Forster's Reise um die Welt während den Jahren 1772 bis 1775 in dem von Seiner itzregierenden Großbritannischen Majestät auf Entdeckungen ausgeschickten und durch den Capitän Cook geführten Schiffe "the Resolution" unternommen. Vom Verfasser selbst aus dem Englischen übersetzt, mit dem Wesentlichsten aus des Capitain Cooks Tagebüchern und andern Zusätzen für den deutschen Leser vermehrt und durch Kupfer erläutert.

Berlin, Haude und Spener 1778-1780.  
2 Bände. 4to. 17 nn. Bl., 451 S.; 2 nn. Bl., 467 S., 1 nn. Bl., mit 1 mehrfach gefalteten Kupferkarte und 11 Kupfer- tafeln. Lederbände der Zeit mit Rückenschildern und Rückenver- goldung, (etwas berieben, Vergoldung abgeblättert), leicht gebräunt, Rotschnitt, gutes Set.

EUR 3.500,-

Erste deutsche Ausgabe. – Goedecke VI, 246, 6; Engelmann 98; Henze II, 264; Sabin 25131; Cox I, 61; Beddie 1250. – Berühmter Reisebericht von Cooks zweiter Reise, die Johann Reinhold Forster als Naturforscher auf dessen Hauptschiff „Resolution“ begleitete. Forster war es verboten einen eigenen Bericht dieser Reise in England zu veröffentlichen, sein Sohn Georg, der ebenfalls an der Reise teilnahm, übernahm daher diese Aufgabe. Die englische Ausgabe erschien 1777, allerdings ist die deutsche Ausgabe durch Zusätze aus Cooks Tagebüchern erweitert worden. – „Mehr noch als durch die Kenntnis der Flora und Fauna der Südseeinseln hat sich Reinhold durch umfassende Vergleichung und philosophische Ordnung der einzelnen Beobachtungen und Wahrnehmungen Ruhm und Anerkennung erworben. Er ist der Bahnbrecher geworden für die vergleichende Völker- und Länderkunde, wie für wissenschaftliche Reisebeschreibungen in Deutschland“ (Goed. VI, 238). – Die Tafeln zeigen Pflanzen, Waffen, Handarbeiten und Gebrauchsgegenstände. – Die große Karte der Südhalbkugel mit detaillierten Darstellungen der Kontinente Afrika, Südamerika und Australien.

**FRANKLIN'S FIRST AND SECOND  
EXPEDITIONS TO THE POLAR SEA**

**FRANKLIN, JOHN**

Narrative of a Journey to the Shores of the Polar Sea, in the years 1819, 20, 21, and 22. With an Appendix on Various Subjects Relating to Science and Natural History.

[With:] Franklin, John. Narrative of a Second Expedition to the Shores of the Polar Sea, in the Years 1825, 1826, and 1827. Including an Account of the Progress of a Detachment to the Eastward, by John Richardson. London, John Murray, 1823 & 1828. 2 volumes, quarto (271 x 200 mm) uniformly bound in contemporary tan full calf, neatly rebacked, original spines with darker tan morocco labels and ornately gilt compartments, double gilt fillet panel to the boards, all edges marbled, marbled endpapers. The First Expedition with 30 engraved plates, 11 of them hand-coloured, by Edward Finden after Lieutenants Hood and Back, and 4 folding engraved maps by J. Walker; the Second with 31 engraved plates by Edward Finden after Captain Back and E. N. Kendall, and 6 folding engraved plates by J. and C. Walker, one of them coloured in outline.



**EUR 6.500,-**

First editions. "In 1819, Captain Franklin was appointed to command an expedition to explore by land the North American Arctic and to clarify current notions about its geography. The party included Dr. John Richardson, and Lts. Robert Hood and George Back. Starting from York Factory on Hudson's Bay, they reached the Arctic Ocean by way of the Great Slave Lake and the Coppermine River in the summer of 1821. After exploring Coronation Gulf, which Franklin named, the expedition returned to York Factory, having experienced extreme hardship and the loss of several members of the party. Franklin's narrative is of interest not only as a document of human courage and endurance, but also for its depiction of the Indians – Cree, Dog-Rib, and Chipewyan – on whom the survival of the expedition at last depended... Franklin delineating most of the coastline between the mouth of the Mackenzie and Coppermine rivers. Franklin's third and final expedition in 1845 resulted in his death and the loss of the entire company" (Wagner-Camp, p. 90).

Arctic Bibliography 5194 and 5198. Field 560 and 561. Graff 1406 and 1407. Sabin 25624 and 26228.

# Reisen / Nachträge



## ZWEITE GRÖNLAND-REISE

### FROBISHER, MARTIN

I. N. J. Historia Navigationis Martini Forbisseri Angli Praetoris sive Capitanei, A.C. 1577. Majo, Junio, Julio, Augusto & Septembri mensibus... Ex Angliâ, in Septemtrionis & Occidentis tractum susceptae, ephemeridis sive diarii more conscripta & filio, trinnioq; post, ex gallico in latinum sermonem, à Joh. Thoma Freigio translata.... appendice edita... D. Capelli.

Hamburg, Joh. Naumanni Et Georgi Wolfii, 1675. 4to. Later clothbacked blue boards. Small stamp on title-page. Folded engraved frontispiece. (17),37 pp. Internally clean. the frontispiece depict a Greenlander in a canoe, throwing darts at wildfowl with other natives in their costume, at bottom a small map "Forbissers Straet" and a Unicorn. The frontispiece cut close at top.

EUR 8.000,-

Extremely scarce account of Martin Frobisher's second voyage in search of the North-West passage by one of the participants, Captain Dionyse Settle. It is a Latin translation of Settle's work „A true reporte of the last voyage into the West and Northwest regions, &c 1577...”, published in London 1577, but translated after the French version „La navigation du Capitaine Martin Frobisher...” of 1578.

Sabin, 79346.



**ALASKA UND ALEUTEN**

**GREWINGK, CONSTANTIN CASPAR ANDREAS**

Beitrag zur Kenntnis der orthographischen und geognostischen Beschaffenheit der Nord-West-Küste Amerikas mit den anliegenden Inseln.

St.Petersburg, Kray 1850 (Aus den Verhandlungen der Mineralogischen Gesellschaft zu St. Petersburg, für die Jahre 1848-49). 8vo. IV, 351 S. mit 4 gefalt., lithographischen Tafeln und 5 gestochenen Karten. Dekorativer Halblederband der Zeit mit 2 Rückenschildern, leicht stockfleckig, ein gutes, sauberes Exemplar.

EUR 5.500,-

Sehr selten! – Der Bibliothekar und Mineraloge C.C.A. Grewingk (1819-1887) erstellte hier ein umfangreiches und verständliches Werk über die Nordwestküste Amerikas und der Inselgruppe der Aleuten. Dazu lieferte er „Materialien zu einer Geschichte der Reisen und Entdeckungen auf der Westhälfte Nord-Amerika’s und in den benachbarten Meeren“. Diese „Materialien“ beinhalten reichhaltige, bibliographische Angaben zur Erforschung dieser Gebiete sowie einige Korrekturen von Expeditionsergebnissen früherer Entdecker. Die beiliegenden 4 Karten zeigen die Insel Sitcha oder Baranow, Kupferinsel; Gebirgsverbreitung in der westlichen Hälfte Nordamerikas, Nordwestküste Amerikas und die westliche Hälfte der Halbinsel Tschugatsk. – Lada-Mocarski 136; Sabin 28784; Arctic Bibl. 6165; Chavanne 6109; Cat.Russica I, S.485, Nr.1150.

**EINE DER LETZTEN GROSSEN AFRIKA-EXPEDITIONEN**

**HÖHNEL, LUDWIG RITTER VON**

Zum Rudolph-See und Stephanie-See. Die Forschungsreise des Grafen Samuel Teleki in Ost-Aequatorial-Afrika 1887-1888.

Wien, Hölder 1892. Gr.-8vo. XVIII, 877 S. mit 179 Abbildungen und 2 gefalt. Karten (lose beiliegend). Illustrierter Original-Leinenband (leicht berieben), alter hs.Name am Titelblatt, gutes Exemplar.

EUR 900,-

Ludwig von Höhnel (1857-1942), österr. Forscher und Graf von Teleki unternahm 1887/88 eine Expedition nach Ostafrika, wobei der Stephanie und der Rudolph-See entdeckt wurden. Teleki widmete sich vorwiegend der Großwildjagd, Höhnel der geographischen Erforschung des bereisten Landes. Ihre wissenschaftliche Bedeutung erhielt die Expedition durch Höhnels präzise Beobachtungen und Kartenaufnahmen des ostafrikanischen Grabens. 1891 schlug Höhnel vor, jene „eigenartige tektonische Erscheinung ... der Kürze halber mit Graben oder Senke zu bezeichnen.“ Nach weiteren Afrika-Reisen diente Höhnel auf mehreren Schiffen und wurde zum Konteradmiral befördert. – Henze II, 606 ff.; Dinse 590; Kainbacher 181f.





## GRÖNLAND UND ISLAND

LA PEYRERE, ISAAC DE

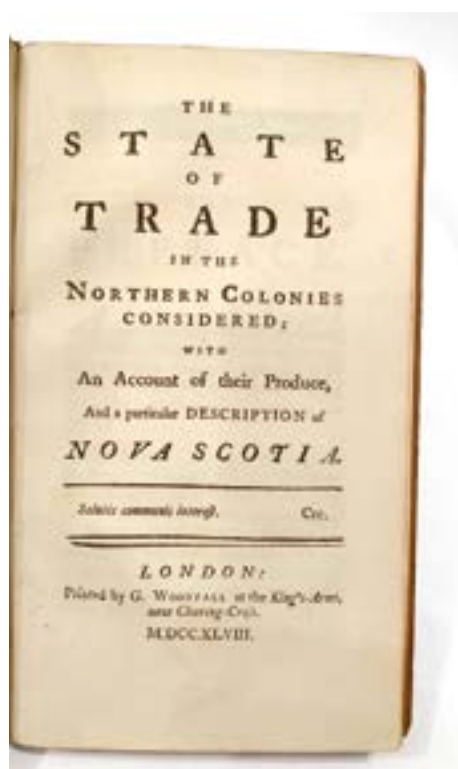
Relation du Groenland. (Et) Relation de l'Islande. 2 Werke in 1 Band.

Paris, Aufustin Courbe 1647 und Paris, Louis Billaine 1663. 8vo. Ti.mit  
Titelvignette, 7 Bl., 278 S., 2 Bl. mit 1 gefalt. Karte und 1 gefalt. Tafel; Ti.mit  
Titelvignette, 14 Bl., 108 S., 1 Bl. mit 1 gefalt. Karte. Lederband der Zeit  
mit reicher Goldprägung (leicht berieben), Exlibris am Innendeckel), ein sehr  
gutes Exemplar.

EUR 6.000,-

Sehr seltene erste Ausgaben. – Frühe Berichte über Island und Grönland  
sowie deren Einwohner, mit Informationen über den Walfischfang und  
Jens Munks Versuch eine Nordostpassage zu finden. Der frz. Diplomat  
La Peyère (1596-1676) erhielt durch seine Bekanntschaft mit Christina  
von Schweden und dem dänischen Wissenschaftler Ole Worm Zugang  
zu zahlr. alten Handschriften und Chroniken. 1644-46 bereiste er in  
diplomatischem Auftrag Skandinavien. Er veröffentlichte anschlie-  
ßend die beiden vorliegenden Werke zu Grönland und Island, die er in  
Briefform an F. de la Mothe le Vayer verfaßte. Besonders behandelte er  
die Geschichte, Bevölkerung, Geographie und den Handel beider Länder.

Cox II, 17. Klose 571 (nur II). Lauridsen II, 29 (nur I). Leclerc 656 u. 658.  
Sabin 38970 u. 69262.



## LITTLE, OTIS

The State of Trade in the Northern Colonies Considered: with an Account of their Produce, and a particular Description of Novia Scotia. First edition.

London, Woodfall 1748. 8vo. 84 pp. Issue with catchword "the" to B2 verso. Modern calf-backed marbled boards.

EUR 2.200,-

Sabin 41523. Little, a native of Massachusetts, was appointed Surveyor General of Nova Scotia in 1749, the same year Halifax was founded. He shows the importance of the colony to Great Britain in terms of trade and resources and as a barrier against the French in Canada and Louisbourg.

## MEARES, JOHN

Voyages Made in the Years 1788 and 1789, from China to the North West Coast of America. To which are Prefixed, an Introductory Narrative of a Voyage Performed in 1786, from Bengal, in the Ship Nootka; Observations on the Probable Existence of a North West Passage; and Some Account of the Trade between the North West Coast of America and China; and the Latter Country and Great Britain.

London: printed at the Logographic Press and sold by J. Walter, 1790. 4to (285 x 228 mm). viii, [12], xcv [-xcvi], 372, [108] pp. 3 stipple engraved portraits including frontispiece portrait of the author, 10 engraved maps, 3 of which are folding, 14 aquatint engravings, 7 of which are folding, 1 full-page engraved view. A very attractive binding in contemporary half calf gilt, rebacked.

EUR 6.500,-

FIRST EDITION, with extra plate at p.17 found in some copies. "One of the early and fundamental books on the Northwest coast of America in general and on Alaska in particular" (Lada-Mocarski). Meares' pioneering voyages to the Northwest coast provided the basis for Britain's claims to Oregon. The treaty which followed the seizure of Meares' ships in Nootka Sound required Spain's forfeiture of claims to territory north of California. Includes a full account of the Northwest American Indians describing their villages, languages, manners and customs. Abbey Travel 594; Forbes 201; Graff 2734; Hill pp.195-6; Howes M 469; Lada-Mocarski 46; Sabin 47260.



## ÜBER DEN PAZIFIK

### NARES, G.S.

Extracts from the reports of Capt. Nares, H.M.S. Challenger. 7 Volumes.

---

**Vol.1:** Reports of Captain G.S. Nares, R.N. With abstract of soundings & diagrams of ocean temperature in North and South Atlantic Ocean 1873.

**Vol.2:** Reports on Ocean soundings and temperature, Antarctic Sea, Australia, New Zealand. 1874.

**Vol.3:** Reports on Ocean soundings and temperature, New Zealand to Torres Strait, Torres Strait to Manila & Hong Kong. 1874.

**Vol.4:** Report on Ocean soundings and temperature, Pacific Ocean, China and adjacent seas. 1875.

**Vol.5:** Report on Ocean Soundings and Temperatures. Pacific Ocean. 1875. **Vol.6:** Report on Ocean Soundings and temperatures, Pacific Ocean. 1875. **Vol. 7:** Report on Ocean Soundings and temperature, Atlantic Ocean. 1876. London 1873-1876. Gr.-4to. 15,7 S. mit 6 gefalt., farb. Tafeln; 20 S. mit 3 gefalt., farb. Tafeln; 7 S. mit 3 gefalt., farb. Tafeln; 14, 9 S. mit 1 gefalt., farb. Tafel; 3 S. mit 4 gefalt., farb. Tafeln; 19 S.mit 6 gefalt., farb. Tafeln; 19 S. mit 6 gefalt., farb. Tafeln.


Original-Leinenbände mit goldgeprägt. Deckeltiteln (leicht berieben), Bibl.-St.a.Titel und Vorsatz, gute Exemplare. With a label: Presented by The Lords Commissioners of the Admiralty.

---

EUR 9.800,-

Wichtige Publikation zum Verständnis der Ozeane, vor allem des Pazifiks und des Atlantiks. Nares Ergebnisse wurde durch Untersuchungen während der Expedition der S.M.S. Challenger durchgeführt.





### ROBSON, JOSEPH

An Account of six years residence in Hudson's-Bay, From 1733 to 1744 to 1747. By ... Containing a Variety of Facts, Observations, and Discoveries, tending to shew, I. The vast Importance of the Countries about Hudson's-Bay to Great-Britain, on Account of the Extensive Improvements taht may be made there in many beneficial Articles of Commerce, particularly in the FURS and in the WHALE and SEAL FISHERIES. And, II. The interested Views of the Hudson's Bay Company; and the absolute Necessity of lying open the Trade, and making it the absolute Necessity of laying open the Trade, and making it the Object of NATIONAL ENCOURAGEMENT, as the only Method of keeping it out of the hands of the French. To which is added an APPENDIX ... First Edition.

London, Printed for J. Payne and J Bouquet 1752. 8vo. (4, one advert leaf), vi, 84, 95, (1) p. Two folding engraved maps & 1 folding engraved plate. Half panelled calf gilt, elaborately gilt spine, fine copy.

EUR 3.200,-

Joseph Robson was surveyor and supervisor of the buildings of the Hudson's Bay Company. "Robson's book was of prime importance, since it was the earliest to reflect first-hand knowledge of service with the Hudson's Bay Company, and was written by someone who had spent six years in Hudson Bay. Displaying maps, tables of winds and tides, and statistics of the costs incurred in building Prince of Wales Fort, it had an authentic ring, "honest and just" as one reviewer described it. Its criticisms of the Hudson's Bay Company were consequently the more telling, with stories of oppressive behaviour by the company factors, their refusal to explore the interior, and their incompetence in building work. ... Recent investigations have shown that Arthur Dobbs, not Robson, wrote the long and polemic appendix, and that he also revised Robson's text.

Dobbs, who wanted Robson to be more involved with the search for the North-West Passage must have been disappointed with Robson's findings. After a lengthy exploration, Robson like Middleton could find no route through and turned his attention to improving conditions and criticising the Hudson Bay Company.

Appendix I, p. 1-67 is based on the unpublished journal of Groseillers' expedition to the Bay in 1668-69 by his ship Captain Zachariah Gillam...and on Company papers. The maps depict the Nelson and Hayes Rivers, the Plans of York and Prince of Wales Forts, and the Churchill River.

Field 1312; Graff 3532; Sabin 72259; Smith 8728; Hill 1477; TPL 217; Lande 1418 (both call only for 2 plates); Staton and Tremaine, 217.



## ROSS, JOHN SIR


A Voyage Of Discovery Made Under The Orders Of The Admiralty, In His Majesty's Ships Isabella And Alexander, For The Purpose Of Exploring Baffin's Bay, And Inquiring Into The Probability Of A North-West Passage.

London: John Murray, 1819. 4to. pp. 2 p.l., xxxix, [1] directions to the binder, 252, [1] leaf], cxliv. With tipped-in errata slip. 3 folding engraved maps (incl. frontis.). 25 plates, including 15 hand-coloured aquatints (4 folding), 6 uncoloured aquatints – 2 double-page, & 4 engravings (1 folding), engraved by Havell after drawings by Ross, A.M.Skene, H.P.Hoppner, J.Sackhouse, T.Lewing, D.Havell, J.Bushnan. 4 engraved plates of tables (3 folding). Several text illus. fine half green morocco gilt.

EUR 5.000,-

First Edition of this famous voyage, which marked the resurgence of British interest in the search for the North-West Passage, and inaugurated the great arctic explorations and discoveries of the nineteenth century. Among Ross's officers on the voyage were William Edward Parry, James Clark Ross, and Edward Sabine. Setting out in April of 1818, the expedition re-discovered Baffin's Bay and its three Sounds, Smith, Jones, and Lancaster, thereby vindicating the reports made by William Baffin in 1616. Sailing some distance into Lancaster Sound, Ross sighted a mirage which he believed to be a range of mountains blocking further passage. These he named the Croker Mountains in honour of the first secretary of the Admiralty, J.W.Croker. On his return to England, Ross's report was initially accepted as conclusive and he was promoted to Captain, but his contention that Lancaster Sound was landlocked was disputed by other members of the crew, notably by his second-in-command, William Edward Parry. Parry's view was supported by Sir John Barrow, second secretary of the Admiralty, with whom Ross was to carry on a life-long quarrel as a result. In 1819, the Admiralty appointed Parry to lead a second expedition, which proved Ross to be mistaken. His reputation seriously discredited, Ross was never again given command of an official government expedition. This account of the voyage includes detailed descriptions of the 'Arctic Highlanders' (polar Esquimaux), and natural phenomena such as 'red snow', a type of fast-growing arctic algae. Appended are various scientific and natural history notes. The fine coloured aquatints which illustrate the work are among the most striking and attractive plates done of the Arctic region.

Abbey, Travel, 634; Arctic Bib. 14873; Hill p. 261; Lande 1425; National Maritime Museum I 818; Prideaux pp. 255, 350; Sabin 73376.; Smith 8785.; TPL 1152..



## SUDAN-REISE IN FOTOGAFIEN

### SUDAN

Photoalbum einer Reise entlang des Blauen Nil im Sudan und den angrenzenden Gebieten.

1933. 84 Fotos in einem Album (die meisten 13 x 8 cm, einige kleine mit 6 x 4 cm). Quer.-Gr.-4to. Album, guter Zustand.

EUR 1.800,-

Die Stationen meist beschriftet, mit einer kleinen Karte am 1.Blatt. Die Reise führte über Roseires durch Wisko, Kassala, Kurmuk nach Khor Yabus und dann zurück nach Khartoum und Wadi Halfa. Die Fotos zeigen meist Landschaften und die lokale Bevölkerung.



## ANTIQUARIAT KAINBACHER

Eichwaldgasse 1, A-2500 Baden

Tel.: 0043-(0)699-110 19 221

kainbacher@kabsi.at | [www.antiquariat-kainbacher.at](http://www.antiquariat-kainbacher.at)

---

Mitglied des Verbandes der Antiquare Österreichs und ILAB

---

### Bankverbindung:

Österreich: Bank Austria, IBAN: AT781200000422128801, BIC: BKAUATWW

---

### Zahlungsanweisung:

Kontoüberweisung, Paypal

---

### Widerrufsrecht:

Sie haben das Recht, binnen 14 Tagen ohne Angabe von Gründen diesen Vertrag zu widerrufen. Die Widerrufsfrist beträgt 14 Tage ab dem Tag, an dem Sie oder ein von Ihnen benannter Dritter, der nicht Beförderer ist, die Waren in Besitz genommen haben bzw. hat. Um Ihr Widerrufsrecht auszuüben, müssen Sie uns (Antiquariat Kainbacher, Eichwaldgasse 1, A-2500 Baden, Österreich, Tel.: 0043-(0)699-110 19 221, E-Mail: kainbacher@kabsi.at) mittels einer eindeutigen Erklärung (z.B. ein mit der Post versandter Brief, Telefax oder E-Mail) über Ihren Entschluss, diesen Vertrag zu widerrufen, informieren. Zur Wahrung der Widerrufsfrist reicht es aus, dass Sie die Mitteilung über die Ausübung des Widerrufsrechts vor Ablauf der Widerrufsfrist absenden. Folgen des Widerrufs: Wenn Sie diesen Vertrag widerrufen, haben wir Ihnen alle Zahlungen, die wir von Ihnen erhalten haben, einschließlich der Lieferkosten (mit Ausnahme der zusätzlichen Kosten, die sich daraus ergeben, dass Sie eine andere Art der Lieferung als die von uns angebotene, günstigste Standardlieferung gewählt haben), unverzüglich und spätestens binnen 14 Tagen ab dem Tag zurückzuzahlen, an dem die Mitteilung über den Widerruf dieses Vertrages bei uns eingegangen ist. Für diese Rückzahlung verwenden wir den selben Zahlungstitel, den Sie bei der ursprünglichen Transaktion eingesetzt haben, es sei denn, mit Ihnen wurde ausdrücklich etwas anderes vereinbart; in keinem Fall werden wir Ihnen wegen dieser Rückzahlung Entgelte berechnen. Wir können die Rückzahlung verweigern, bis wir die Waren wieder zurückerhalten haben oder bis Sie den Nachweis erbracht haben, dass Sie die Waren zurückgesandt haben, je nachdem, welches der frühere Zeitpunkt ist. Sie haben die Waren unverzüglich und in jedem Fall spätestens binnen 14 Tagen ab dem Tag, an dem Sie uns über den Widerruf dieses Vertrags unterrichten, an uns zurückzusenden oder zu übergeben. Die Frist ist gewahrt, wenn Sie die Waren vor Ablauf der Frist von 14 Tagen absenden. Sie tragen die unmittelbaren Kosten der Rücksendung der Waren. Sie müssen für einen etwaigen Wertverlust der Waren nur aufkommen, wenn dieser Wertverlust auf einen zur Prüfung der Beschaffenheit, Eigenschaften und Funktionsweise der Waren nicht notwendigen Umfang mit Ihnen zurückzuführen ist.

Satz- und Druckfehler, sowie Änderungen vorbehalten. Die Farben der Abbildungen können von den Originalen abweichen.

Grafisches Konzept und Design: Studio|5 kommunikations Design, [info@studio5.at](mailto:info@studio5.at), [www.studio5.at](http://www.studio5.at)

Fotos: Antiquariat Kainbacher,

Willfried Gredler-Oxenbauer, 1020 Wien, Tel.: 0664 402 95 35, [wgo@chello.at](mailto:wgo@chello.at)