

## Antique Sommer & Sapunaru KG

Dekorative Grafiken, Stadtansichten, Landkarten, Bücher und Atlanten  
Papier- und Buchrestaurierungen

Besuchen Sie uns auch auf unserer Webseite  
für Ansichten und weitere Graphiken

[www.asommer.de](http://www.asommer.de)



## Antique Sommer & Sapunaru KG

Dekorative Graphiken, Stadtansichten, Landkarten, Bücher und Atlanten  
Papier- und Buch- Restaurierungen  
Inh. Adina S.-Sommer

Post, Büro:  
Winzererstr. 154  
80797 München  
Tel: +49 (0) 89 -30002214  
Fax: +49 (0) 89 -30002213

Laden, Shop:  
Rosenheimerstr. 8  
81669 München  
Tel: +49 (0) 89-4486260

## Griechenland- Bücher und Karten



"New Griechelandt / mit andern anstossenden Ländern / wie es zu unsern zeiten beschriben ist"

Original handkolorierter Holzschnitt aus der berühmten  
"Chosmographia" von Sebastian Münster, erschienen in Basel ca, 1550

E-Mail: [antiqua@asommer.de](mailto:antiqua@asommer.de)

Website: <http://www.asommer.de>

**ASTo629**

*Sanson, N.* "Patriarchatus Constantinopolitanus."  
Karte zeigt gesamt Türkei mit seinen angrenzenden Ländern, Griechenland, Schwarzes Meer und Halbinsel Krim  
altkol. Kst., Paris ca. 1650,  
37 x 50.

**€ 560**





AST202

*Ortelius, A.* "Thraciae Veteris Typus", Karte von Thracien / Ostgriechenland, Westtürkei  
kol. Kst., Antwerpen 1585, 36 x 48.

€ 690



AST0709

*Quad, M.* "Natalia olim Asia minor"  
Karte zeigt die gesamte Türkei mit der Insel Cypern  
alkol. Kst., Köln ca. 1608, 22 x 28.

€ 390



AST0616

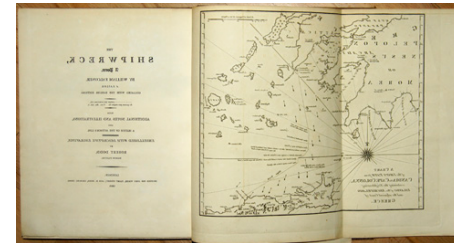
*Tirion, I.* "Nuova Carta del Europa Turchesca secondo l'ultime Offervazioni...."  
Karte zeigt die Türkei mit Zypern und Griechenland  
alkol. Kst., Amsterdam ca. 1735, 28 x 34.

€ 380

## Reisebeschreibung, Bücher und Atlanten



*Frommel, C.*  
"Ansichten aus Griechenland/ Vues de la Grèce".  
Reisebeschreibung von Griechenland mit 30 original hand kolorierten Stahlstich- Ansichten, Deutsche und französische Beschreibung, ca.1840  
(24 x 16,5 cm) € 850



*Dodd, Robert.*  
"The Shipwreck, A. Poem. By William Falconer, a sailor".  
Buch beschreibt die Schiffwracks der Britannia vor Griechenland, mit 1 Karte "A chart of the ships path from Candia to Cape Colonna, containing the Neighbouring islands of the Archipelago and the adjacent Coast of Greece", 1 Titleblatt, 4 kl. Sketsche und 18 prachtvollen Aquatinta Schiffsdarstellung. Engl. Ausgabe. London (d) 1808,  
(30,5 x 24 cm) € 550



*Lagarde, F.*  
"Reise des jüngern Anacharsis durch Griechenland"  
Reisebeschreibung in 7 Bänden, davon 1 Bd. mit 30 original hand kolorierten Kupferstich Faltkarten Griechenlands, 6 Bände Beschreibung und 7 Kupferstich Faltkarten und 5 Portraits. Deutsche Ausgabe. Berlin (d.) 1792, (21,5 x 13cm) 7 Bücher  
€ 1.200



Porcacchi T. - Porro G.  
 "L'Isole piu famose del Mondo descritte da Thomaso Porcacchi da Casiglione arretino e intagliate da Girolamo Porro"  
 Atlas mit 47 prachtvoll handkolorierten Kupferstich-Karten mit den Inseln und Halbinseln der Welt.  
 18 Griechenland Inseln, 2 Weltkarten, 1 Titelblatt, 26 Inseln und Städte der Welt.  
 Itlienische Ausgabe, (d) 1576  
 Venedig, Einband Hartkarton, (30,5 x 21 cm). € 12.000




Henricipetri Heinrich,  
 Strabonis Rerum Geographicarum Libri Septemdecim".

Prachtvoller Atlas mit 27 doppelseitigen Holzschnitt Landkarten der "alten" Welt.  
 Frühe ptolomäische Ausgabe!  
 Mit 2 doppelseitigen Griechenlandkarten und 6 Karten griechischer Insel.  
 25 doppelseitige europäische, asiatische und afrikanischer Länder.

Lateinische und griechische Text - beschreibung.  
 Einband Hartkarton in blau mit Goldprägung und Verzierungen.  
 Basel 1571, (31 x 21 cm).

€ 15.000



## Türkei mit Griechenland



AST0722

Laurie & Whittle "Orbis Romani pars orientalis...."  
 Karte zeigt das türkische Reich mit dem Schwarzen Meer und dem östlichen Mittelmeer Rand rechts fachmännisch ergänzt  
 altkol. Kst., London (d) 1794, 67 x 54.

€ 360



AST0675

Mackenzie W. "Asia minor shewing the seven Apocalyptic Churches of Asia"  
 Karte zeigt die Türkei mit Cypem und Ansicht von Tarsus  
 kol. Litho., London ca. 1830, 21,5 x 28,5.

€ 140



AST0693

Janvier, S.J. "Turquie d' Europe et partie de celle d' Asie divisée par grandes Provinces et Gouvernements...."  
 Karte zeigt die Türkei mit Griechenland und Zypern und Kreta  
 altkol. Kst., Paris ca. 1750, 31 x 44.

€ 380





**EUK855**

Münster, S. "Candia, seu Creta Insula"

Karte zeigt die Insel Kreta  
altkol. Holzschnitt, Basel ca. 1550, 28 x 16.

€ 310




Van Broekeren, W., d. Groningen  
"Histoire de la Civilisation  
Morale et religieuse des Grecs".

8 Bände, gebunden in 5 Büchern.  
Beschreibung von Moral,  
Religion und Lebensweise der  
Griechen.

Einband in Teilleder mit  
Goldprägung und marmorierten  
Hartkarton.  
Französische Ausgabe um 1833,  
( 22,5 x 13,5 )

€ 280



**EUK2760**

Ptolemäus - Laurent Fries "Tabu  
Nova Candie / Tabula Neoterica  
Cretae sive Candiae"

Karte zeigt die Insel Kreta  
Ecke links unten fachmännisch  
ergänzt, Riß Mitte restauriert  
altkol. Kst., Lyon ca. 1535, 31 x  
45,5.

€ 1300



Coronelli V., Parisotti A.,  
"Isola di Rodi"

Atlas mit 14 original  
handkolorierten  
Kupferstichfalt-karten der Insel  
Rhodos und weiteren Inseln und  
Städten Griechenlands.

1 Titelblatt, 2 Wappen- und 2  
Einwohnerdarstellungen.  
Einband in Schweinsleder mit  
Goldprägung. Venedig 1688 ( 19  
x 11,5 cm).

€ 4.500



**EUK2201**

Mallet, A.M. "Die Insel Amrogo  
und Zinara"

Karte zeigt die Inseln Amorgos,  
Zinara und Levita  
altkol. Kst., Frankfurt am Main  
ca. 1684, 14,5 x 10,5.

€ 190

## Gesamt Griechenland



### EUK1687

Ortelius, A. "Graeciae universae secundum Hodiernum Situm Neoterica descriptio"  
Karte zeigt gesamt Griechenland  
Aus der lateinischen Ausgabe  
Ortelius Theatrum basierend auf  
der Arbeit von Giacomao  
Gastaldi  
Bruchstellen teilweise am alten  
Kolorit fachmännisch restauriert  
altkol. Kst., Antwerpen ca. 1609,  
37 x 52. € 1.100



### EUK352

Ortelius, A. "Graecia, Sophiani"  
Karte von Griechenland und der  
Ägäis  
Aus der lateinische Ausgabe  
Ortelius Theatrum, basierend auf  
der Karte von Nikolaus Sophianus  
um 1540  
Bruchstellen am alten Kolorit  
fachmännisch restauriert  
altkol. Kst., Antwerpen ca. 1590,  
35 x 50. € 950



### EUK355

Ptolemäus - Laurent Fries "No  
Title"  
Karte von Griechenland  
altkol. Holzschnitt, ca. 1530, 33 x  
45. € 3.200



### EUK2499

Lasor a Varea "Aeg Scriptorum  
Calamo delineatus Aeg"  
Karte zeigt das Ägäische Meer  
mit seinen Inseln und Kreta,  
Rückseite zeigt Ägypten  
altkol. Kst., Padua ca. 1713,  
27,5 x 17,5. € 380



### EUK2157

Mallet, A.M. "Die Insul Sapanto/  
Isle de Scarpanto"  
Dastellung der Inseln Karpathos  
und den Nachbarinseln  
altkol. Kst., Frankfurt am Main  
ca. 1648, 15 x 10,5. € 140



### EUK2164

Mallet, A.M. "Die Insel Nisaro und  
Piscopia/ El de Nisaro et de  
Piscopia"  
Karte zeigt die Insel Nisaro und  
Telos im Aegaeischen Meer  
altkol. Kst., Frankfurt am Main  
ca. 1684, 15 x 10,5. € 140

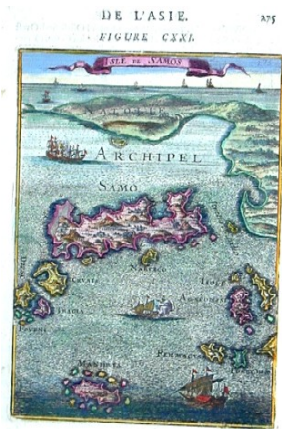


**EUK516**

*Rossi, G. "La Morea"*  
Karte zeigt den Peleponnes  
Mit prachtvollen Kartouchen  
Falz unten fachmännisch  
restauriert  
kol. Kst., Rom (d) 1685, 43 x 55.  
€ 580

**EUK317**

*Seutter, M. "Peleponnesus Hodie  
Morea..."*  
Karte des Peleponnes  
altkol. Kst., Augsburg ca. 1720, 49  
x 58.  
€ 510

**EUK1401**

*Mallet, A.M. "De L'Asie isla de  
Samos"*  
Karte zeigt die Insel Samos und  
seine Nachbarinseln in der Ägäis  
altkol. Kst., Paris ca. 1683, 16 x 10.  
€ 220

**EUK359**

*Lotter, T.C. "Graecia Nova"*  
Karte von Griechenland  
kol. Kst., Augsburg ca. 1760,  
49 x 57.  
€ 560

**EUK308**

*Mercator, G. "Graecia"*  
Karte von Griechenland  
kol. Kst., Duisburg ca. 1560,  
36 x 47.  
€ 650

**EUK1082**

*Münster, Seb. "Nüw Grichenlandt/  
mit andern anstossenden Ländern/  
wie es zu unsern zeiten beschrieben  
ist"*  
Karte zeigt gesamt Griechenland  
mit der Insel Kreta und teilweise  
Türkei  
altkol. Holzschnitt, Basel ca. 1550,  
26 x 34.  
€ 700



**EUK2678**

*Ptolemäus - Münster* "Nova Graecia XXII - Nova Tabula"  
Karte zeigt gesamt Griechenland mit all seinen Inseln und Ägäis mit Küste der Türkei  
Auf der Rückseite eine Auflistung griechischer Städte  
altkol. Holzschnitt, Basel ca. 1550, 26 x 34.

€ 750

**EUK356**

*Cantelli da Vignola, G.* "Peloponnesus"  
Karte des Peloponnes mit einer dekorativen Kartusche  
kol. Kst., Modena (d) 1689, 43 x 55.

€ 650

**EUG2404**

*Reilly, F.J.* "Karte von dem Osmanischen Reiche in Europa"  
Karte zeigt gesamt Griechenland mit dem Balkan und der Türkei  
altkol. Kst., Wien ca. 1790, 57 x 72.

€ 380

**EUK1148**

*Homann, J.B.* "Peleponesus hodie Moreae regnum in omnes suas Provincias vertens et hodiernas.."  
Karte zeigt den gesamten Pelepones mit den Iseln Kefallinia, Sakinthos und Kithira  
kol. Kst., Nürnberg ca. 1710, 48 x 57.

€ 580

**EUK351**

*Scherer, H.* "Illyricu seu Dominium Turcicum in Europa"  
Karte von Griechenland und der Ägäis  
kol. Kst., München (d) 1699, 23 x 35.

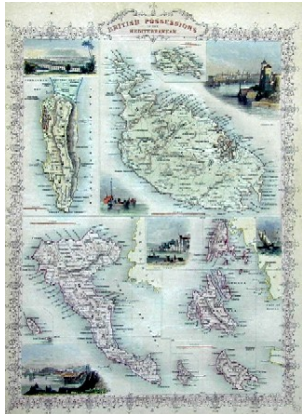
€ 420

**EUK360**

*Lotter, T.C.* "Regnum Moreae", Karte des Peloponnes  
kol. Kst., Augsburg ca. 1760, 49 x 58.

€ 580



**EUK1386**

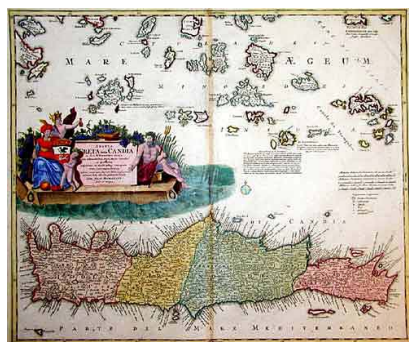
*Tallis, J.* "British Possessions in the Mediterranean"  
Karte zeigt die Insel Malta und Gozo, eine Ansicht von Valetta, Gibraltar mit Ansicht von Gibraltar und den griechischen Inseln Korfu mit Ansicht von Korfu, die Ionischen Inseln mit Ansicht von Vathi in Itaca, Paxo und Cerigo und 2 Schiffsdarstellungen  
altkol. Stst., London ca. 1850, 34 x 24,5.

€ 380

**EUK311**

*Braun und Hogenberg* "Candia und La Cita de Corfu"  
2 Inselansichten auf einem Blatt: Kreta und Korfu Aus 'Civitates Orbis Terrarum'  
kol. Kst., Köln ca. 1595, 32 x 46.

€ 800

**EUK362**

*Homann, J.B.* "Insula Creta hodie Candia",  
Karte von Kreta und den kleinen Kykladen  
kol. Kst., Nürnberg ca. 1710, 50 x 58.

€ 690

**EUK357**

*Visscher, N.* "Exactissima totius Archipelagi nec non Graeciae Tabula"  
Karte von Griechenland und der Ägäis  
altkol. Kst., Amsterdam ca. 1680, 46 x 56.

€ 720

**EUK314**

*Wells, E.* "A New Map of... Greece viz. Epirus, Hellas or Gracia Propria and Peloponnesus..."  
Karte des griechischen Festlands  
kol. Kst., London ca. 1720, 36 x 49.

€ 250

**EUK1990**

*Zatta, A.* "Turchia d'Europa Divisa Nelle Sue Province, e Governi"  
Karte zeigt gesamt Griechenland mit Bosnien, Serbien und Albanien  
altkol. Kst., Venedig (d) 1782, 41 x 31.

€ 350



**EUK315**

*de l'Isle, G. "Graecia Antiquae Tabula Nova"*

Karte mit dem Peloponnes, Attika, Kreta und den umliegenden Inseln kol.

Kst., Paris (d) 1725, (48 x 63 cm).

€ 460

**EUK367**

*Dezauche, J.A. nach de l'Isle, "Carte de la Grece"*

Karte von Griechenland mit der Ägäis

kol. Kst., Paris ca. 1790, (45 x 65 cm).

€ 450


**EUD537**

*Homann, J.B. "Fluviorum in Europa principis Danubii cum aiacentibus regnis nec non totius Graeciae et Archipelagi novissima tabula"*

Karte zeigt Griechenland und die Länder der Donau  
Rand rechts fachmännisch ergänzt, Falz restauriert

altkol. Kst., Nürnberg ca. 1710, (49 x 58).

€ 550

**EUK2165**

*Mallet, A.M. "Die Insel Nicaria et Patmos/ I de Nicaria et Patmos"*

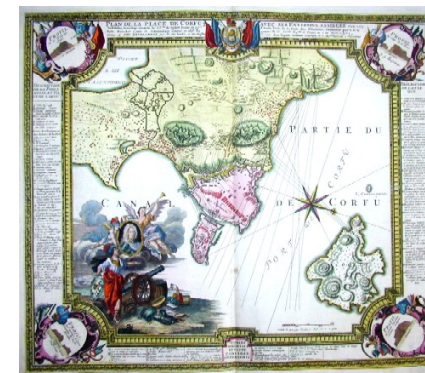
Karte zeigt die Inseln Icaria und Patmos, die südlichen Sporaden altkol. Kst., Frankfurt am Main ca. 1684, 14,5 x 10,5.

€ 140

**EUK1302**

*Peeters I. "Cerigo", Karte zeigt die Insel Cerigo altkol. Kst., ca. 1700, 14,5 x 20.*

€ 330

**EUK1356**

*Homann, J.B. "Plan de la place de Corfu avec ses environs, as siegee par le insideles, tranchee ouverte le 25me de Juillet jusqu'au 22me d'Aout....."*

Karte zeigt den Stadtplan des Hafens von Korfu, mit prachtvoller Kartouche und Randbordure altkol. Kst., Nürnberg (d) 1716, 48 x 56.

€ 1000



**Griechische Inseln**



**EUK1386**

*Tallis, J.* "British Possessions in the Mediterranean"  
 Karte zeigt die Insel Malta und Gozo, eine Ansicht von Valetta, Gibraltar mit Ansicht von Gibraltar und den griechischen Inseln Korfu mit Ansicht von Korfu, die Ionischen Inseln mit Ansicht von Vathi in Itaca, Paxo und Cerigo und 2 Schiffsdarstellungen  
 altkol. Stst., London ca. 1850, 34 x 24,5.

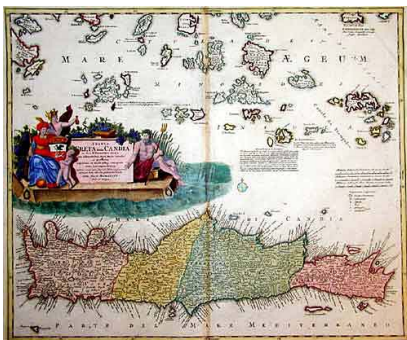
€ 380



**EUK311**

*Braun und Hogenberg* "Candia und La Cita de Corfu"  
 2 Inselansichten auf einem Blatt: Kreta und Korfu Aus 'Civitates Orbis Terrarum'  
 kol. Kst., Köln ca. 1595, 32 x 46.

€ 800



**EUK362**

*Homann, J.B.* "Insula Creta hodie Candia",  
 Karte von Kreta und den kleinen Kykladen  
 kol. Kst., Nürnberg ca. 1710, 50 x 58.

€ 690



**EUK523**

*Münster, Seb.* "Das virdt büch/ Griechenland nach seinem landschafften und eigenschafften"  
 Karte zeigt gesamt Griechenland  
 altkol. Holzschnitt, Basel ca. 1550, (12 x 13cm).

€ 310

### Diverse Gebiete



**EUK 365**

Homann, J.B. "Achaia vetus et nova", Karte von Attika altkol. Kst., Nürnberg ca. 1710, 47 x 56.

€490



**EUK363**

Janssonius, J. "Thessaliae accurata descriptio", Karte von Thessalia / Griechenland kol. Kst., Amsterdam ca. 1640, 39 x 41.

€ 510



**EUK318**

Sanson, N. "Troianum Regnum novem dinasteias complectens...", Karte des Trojanischen Königreichs kol. Kst., Paris (d) 1765, 42 x 50.


€ 420



**EUK2447**

Schedel, H. "Tercia etas mundi/ Lacedemonia", Karte zeigt die Stadt Lacedemonia im alten Griechenland/ Rückseite Könige und Götter der griechischen Antike Aus der berühmten Schedelschen Weltchronik altkol. Holzschnitt, Nürnberg ca. 1495, 39 x 22,5

€ 400.-



**EUK2176**

Anonymus "Malvasia", Karte zeigt Malvasien in Griechenland Ränder fachmännisch ergänzt altkol. Kst., ca. 1700, 9,5 x 12.

€ 200.-



**EUK2075**

Anonymus "Modon", Darstellung der Hafenstadt Methoni im Pelepones Ränder links, rechts und oben fachmännisch ergänzt altkol. Kst., ca. 1700, 8,5 x 14,5.

€ 260.-