

111387 • Aerni, Klaus [Red.], Die Region Biel-Seeland. Grundlagen und Probleme der heutigen Kulturlandschaft. Bern: Geographische Gesellschaft, 1980. 2 Bände. Kartoniert im Schubert. CHF 35 / EUR 23.10 • *Jahrbuch der Geographischen Gesellschaft von Bern; 53/ 1977-79 / Reihe "Bernische Landschaften"; 2. - 1: Hauptband: XVI, 394 Seiten mit Abbildungen. 2: Plan- und Kartenbeilagen. 15 Faltpläne und -karten. - Schubert und Rücken etwas gebräunt.*

104192 • Aerni, Klaus u.a., Raum und Mensch. Zur Geographie des Berner Mittellandes seit 1870. Bern: Stämpfli, 1985. ca. 45 Seiten mit Abbildungen. Broschiert. Grossoktav. CHF 10 / EUR 6.60 • *Sonderdruck aus: Die Berner Division 1875-1985. S.12-57.*

75023 • Aigner, Claudia und Karl Henkel, Toscana. 4. Auflage. Köln 1994. 261 S. mit Abbildungen. kart. CHF 14 / EUR 9.24 • *DuMont Reise-Taschenbücher 2021.*

112098 • Akademischer Alpen-Club [Hrsg.], Urner Alpen West. 8. Auflage. [Zürich]: Verlag des SAC, 1986. 468 Seiten mit Abbildungen und Register. Pappband (gebunden) mit Lesebändchen und Schutzumschlag. Kleinoktav. CHF 20 / EUR 13.20 • *Clubführer SAC / Urner Alpen; 2. - Schutzumschlag mit Gebrauchsspuren.*

99370 • Akademischer Alpen-Club Zürich, Clubführer durch die Urner-Alpen. Zürich: Tschopp, 1920 -1921. 2 Bände, XXXI, 262, 358 Seiten mit Abbildungen + Ortsregister. Leinen. Kleinoktav. CHF 25 / EUR 16.50 • *Clubführer des Schweizer Alpen-Club. - Band 1 mit Stempeln, etwas gebräunt.*

109192 • Akademischer Alpen-Club Zürich, Clubführer durch die Urner-Alpen. Zürich: Tschopp, 1920. XXXI, 262 Seiten mit Abbildungen + Ortsregister. Leinen. Kleinoktav. CHF 15 / EUR 9.90 • *Clubführer des Schweizer Alpen-Club. - Stempel und Widmung auf dem Vorsatzblatt. schwache Gebrauchsspuren.*

114534 • Akademischer Alpen-Club Zürich, Urner Alpen West. Urner Alpen Band 2. 7. Auflage. Zürich: Schweizer Alpen-Club, 1980. 468 Seiten mit Abbildungen. Pappband (gebunden) mit Schutzumschlag. Kleinoktav. CHF 20 / EUR 13.20 • *Clubführer des Schweizer Alpen-Club*

114426 • Akademischer Alpenklub, Bern [Hrsg.], Engelhornführer. Bern: Francke, 1954. 99 Seiten mit Abbildungen und Register. Leinen. Kleinoktav. CHF 15 / EUR 9.90 • *Einband etwas lichtrandig.*

67270 • Albert I., Fürst von Monaco, Eine Seemannslaufbahn. Berlin: Volk und Welt 1991. 318 S. Ppb. m.U. [39.80] CHF 28 / EUR 18.48

109194 • Allgäuer, Oskar, Die Voralpen zwischen Brünigpass und Thunersee. Luzerner Voralpen. Luzern: Bucher, 1932. II, 380 Seiten mit Abbildungen und Register. Leinen. Kleinoktav. CHF 15 / EUR 9.90 • *Wander-, Kletter- und Ski-Touren-Führer durch die Zentralschweizerischen Voralpen; 3. - Einband berieben, gebräunt und fleckig, Vorsatz- und Titelblatt zur Hälfte gelöst, Besitzvermerk [des Schriftstellers Gustav] Renker.*

109195 • Allgäuer, Oskar, Die Voralpen zwischen Brünigpass und Thunersee. Unterwaldner Voralpen. Luzern: Bucher, 1930. 248 Seiten mit Abbildungen und Register. Leinen. Kleinoktav. CHF 10 / EUR 6.60 • *Wander-, Kletter- und Ski-Touren-Führer durch die Zentralschweizerischen Voralpen; 2. - Einband berieben, gebräunt und fleckig, hintere Rückenkante aufgeplatzt.*


68260 • Altman, Jack, Kreta. 2. Ausgabe. Oxford: Berlitz 1995/96. 136 S. mit Abbildungen. kart. kl.8vo. CHF 10 / EUR 6.60 • *Berlitz Reiseführer*

77265 • Altwegg, Jürg, Frankreich. Badenweiler: Oase 1988. 227 S. mit Abbildungen. kart. CHF 12 / EUR 7.92 • *Vorne Name (?) weggeschnitten, Gebrauchsspuren.*

104275 • Am Zehnhoff, Albert, Bodensee. Bern, Stuttgart: Hallwag, 1978. 192 Seiten mit Abbildungen, Literaturverzeichnis und Register. Pappband (gebunden) mit Schutzumschlag. Grossoktav. CHF 20 / EUR 13.20 • *Hallwag Reisebibliothek.*



Internet: <http://comenius-antiquariat.com>
Datenbank: <http://buch.ac>
Wochenlisten: <http://buchantiquariat.com/woche/>
Kataloge: <http://antiquariatskatalog.com>
AGB: <http://comenius-antiquariat.com/AGB.php>



Katalog Reisen, Geographie

COMENIUS-ANTIQUARIAT • Staatsstrasse 31 • CH-3652 Hilterfingen
Fax 033 243 01 68 • E-Mail: ca@buch.ac
Einzeltitel im Internet abrufen: [http://buch.ac/?Titel=\[Best.Nr.\]](http://buch.ac/?Titel=[Best.Nr.])
Stand: 13/12/2009 • 1105 Titel



96722 • Abegg, Johann Friedrich, Reisetagebuch von 1798. 2. Auflage. Frankfurt: Insel-Verlag, 1977. 368 Seiten mit Abbildungen und Register. Pappband (gebunden). Kleinoktav. CHF 25 / EUR 16.50 • *Herausgegeben von Walter und Jolanda Abegg in Zusammenarbeit mit Zwi Batscha. Der deutsche evangelische Theologe (1765-1840) schildert seine Reise von Boxberg bis Königsberg und zurück in 5 Monaten.*



115721 • Abegg, Johann Friedrich, Reisetagebuch von 1798. Frankfurt: Insel-Verlag, 1976. 368 Seiten mit Abbildungen und Register. Pappband (gebunden). Kleinoktav. CHF 25 / EUR 16.50 • *Herausgegeben von Walter und Jolanda Abegg in Zusammenarbeit mit Zwi Batscha. Der deutsche evangelische Theologe (1765-1840) schildert seine Reise von Boxberg bis Königsberg und zurück in 5 Monaten.*

78157 • Abel, Wolfgang u.a., Spanien. Ein Landschafts- und Erlebnisführer für Individualreisende. 2. Auflage. Badenweiler: Oases 1986. 329 S. mit Abbildungen. kart. CHF 15 / EUR 9.90 • *Schwache Gebrauchsspuren, Umschlag leicht fleckig.*

75042 • ADAC Special 17. Rom. München 1993. 196 S. 4to. CHF 10 / EUR 6.60 • *Das Reisemagazin.*

75041 • ADAC Special 26. Paris. München 1995. 198 S. 4to. CHF 10 / EUR 6.60 • *Das Reisemagazin.*

101168 • Aellen, Villy und Pierre Strinati, BLV-Höhlenführer: Die Höhlen Europas. München u.a.: BLV-Verlagsgesellschaft, 1977. 274 Seiten mit Abbildungen, Literaturverzeichnis und Register. Pappband (gebunden). CHF 30 / EUR 19.80 • *BLV-Bestimmungsbuch; 21. - Originaltitel: Guide des grottes d'Europe occidentale; Übers.: Konrad Kirch. Mit e. Einf. von Herbert W. Fanke. [Fachl. Mitar.: Guy LeFranc. Sämtl. Fotos im Innenteil sowie 2 Zeichn.: V. Aellen; P. Strinati. Zeichn. d. Höhlenpläne u. Kt.: Hellmut Hoffmann. Über 400 erschlossene Höhlen, Erklärung, Lage, Besonderheiten. - Geburtstagskarte auf das Vorsatzblatt geklebt.*



99426 • Aerni, Klaus [Red.], Bern - von der Naturlandschaft zur Stadtregion. Bremgarten: Geographische Gesellschaft Bern, 1973. 2 Bände, XIV, 254 S. Seiten mit Abbildungen + 20 Faltafeln. Kartoniert im Schubert. CHF 50 / EUR 33 • *Bernische Landschaften; 1. - Herausgegeben von der Geographischen Gesellschaft Bern zum Anlass ihres hundertjährigen Bestehens. - Rücken leicht gebräunt.*



104304 • Bachmann, Fritz [Mitarb.], Schweiz aus der Vogelschau. Zürich u.a.: Verlag Das Beste aus Reader's Digest, 1976. 316 Seiten mit Abbildungen. Kunstleder mit Schutzumschlag 4to. CHF 30 / EUR 19.80 • *Schutzumschlag mit Gebrauchsspuren, Name auf dem Vortitelblatt.*

108416 • Bachmann, Fritz [Mitarb.], Schweiz aus der Vogelschau. Zürich u.a.: Verlag Das Beste aus Reader's Digest, 1976. 316 Seiten mit Abbildungen und Register. Kunstleder mit Schutzumschlag 4to. CHF 30 / EUR 19.80 • *Schutzumschlag mit Gebrauchsspuren, Name auf dem Vortitelblatt.*



106336 • Bachmann, Robert C., Gletscher der Alpen. Bern, Stuttgart: Hallwag, 1978. 304 Seiten mit Abbildungen und Register. Leinen mit Schutzumschlag. 4to. CHF 60 / EUR 39.60 • *Erste Seiten mit Druckstelle von Büroklammer.*




81949 • Baedeker, K[arl], La Suisse et le parties limitrophes de la Savoye et de l'Italie. Manuel du voyageur. 23. édition. Leipzig: Baedeker 1903. XXXIII, 532 S. mit 65 Karten, 14 Plänen und 11 Panoramen. Leinen. Kleinoktav. CHF 18 / EUR 11.88 • *Starke Gebrauchsspuren, grösster Teil der ersten Faltkarte fehlt, Name/ Eintrag auf dem Titelblatt, einige Faltpläne und Panoramen mit Rissen (teilweise hinterklebt) und beim Schnitt vorstehend, hinten Feuchtigkeitsspuren, Rückenanten angeplatzt und mit Klebstreifen geklebt.*



84550 • Baedeker, K[arl], Schweden und Norwegen nebst den wichtigsten Reiserouten durch Dänemark. Handbuch für Reisende. Neunte Auflage. Leipzig: Verlag von Karl Baedeker, 1903. LXVI, 489 Seiten. Mit 37 Karten, 22 Plänen und mehreren kleinen Panoramen und Grundrissen. Leinen mit Goldprägung und Lesebändchen. Kleinoktav. CHF 58 / EUR 38.28 • *Angebunden: Dänisch-Norwegische und Schwedische Sprachlehre zum Reisegebrauch. 40 Seiten. - Schwache Gebrauchsspuren, Rücken angebleicht.*

88483 • Baedeker, K[arl]. Die Schweiz nebst den angrenzenden Teilen von Oberitalien, Savoyen und Tirol. 28. Auflage. Leipzig: Baedeker, 1899. XXVIII, 508 SS. Mit 53 (von 54) Karten, 12 Stadtplänen, 12 Panoramen und Register. Leinen. Kleinoktav. CHF 25 / EUR 16.50 • *Starke Gebrauchsspuren, abgegriffen, Rückenanten durchgeschuert, Karten und Panoramen mit Rissen und verfallt.*


96612 • Baedeker, Karl, Die Schweiz nebst den angrenzenden Teilen von Oberitalien, Savoyen und Tirol. Handbuch für Reisende. 33. Auflage. Leipzig: Baedeker, 1909. XLII, 572 Seiten mit Karten, Stadtplänen, Panoramen und Register. Leinen. Kleinoktav. CHF 15 / EUR 9.90 • *Karten und Panoramen verfallt, Panorama Rigi mit Fehlstelle, Seiten 418-505 (Graubünden) fehlen.*



113235 • Baedeker, Karl, Grèce. Manuel du voyageur. Leipzig / Paris: Baedeker / Ollendorf, 1910. CII, 468 Seiten mit Abbildungen und Karten. Leinen mit 2 Lesebändchen. Kleinoktav. CHF 100 / EUR 66 • *Avec un panorama d'Athènes, 17 cartes, 32 plans de villes, de musées etc. et 2 planches. - Einband berieben und bestossen, z.T. etwas locker, die lose Karte im Anhang mit Rissen.*



109201 • Baedeker, Karl, Österreich-Ungarn, nebst Bosnien und der Herzegoniwa, Cetinje, Belgrad, Bukarest. Handbuch für Reisende. 27. Auflage. Leipzig: Verlag von Karl Baedeker, 1907. XX, 16, 564 Seiten mit Karten und Register. Roter Leinenband mit Goldprägung und 2 Lesebändchen. Kleinoktav. CHF 150 / EUR 99 • *Mit 46 von 47 Karten, 51 Plänen und 6 Grundrissen. Besitzvermerke von J.V. Widman und Gustav Renker auf verso Vorsatzblatt. - Gebrauchsspuren, Einband berieben, die erste Karte fehlt, die grösseren Faltkarten z.T. mit Riss.*



63241 • Baedeker, Karl, Paris und Umgebung. Handbuch für Reisende. 19. Auflage. Leipzig 1923. XLVI, 420 S. Mit 17 Karten, 41 Plänen und Grundrissen. Ln mit Goldprägung. kl.8vo. CHF 45 / EUR 29.70 • *1 Karte mit kleinem Abriss. Mässige Gebrauchsspuren, Name auf Schmutztitel.*



86559 • Andersen Nexö, Martin, Sonntage. Reisebilder aus Andalusien. Berlin: Büchergilde Gutenberg, 1928. 264 Seiten mit Abbildungen. Leinen, Farbkopfschnitt. Grossoktav. CHF 30 / EUR 19.80 • *Deutsch von Emilie Stein.*

88049 • Andreas, Ernst [Hrsg.], Weltkarte. Äquatorialmassstab 1:32 Millionen. Berlin: Ullstein, [ca. 1930]. Umschlag mit Karte 97 x 134 cm und 32-seitigem Namenverzeichnis. 4to. CHF 18 / EUR 11.88 • *Schwache Gebrauchsspuren.*

80957 • Anita [d.i. Anita Daniel], Ich reise nach Paris. Basel, Stuttgart: Birkhäuser, 1959. 218 S. mit Abbildungen. Ln m.U. Kleinoktav. CHF 18 / EUR 11.88 • *Zeichnungen von [Jeanne]-Marianne Moll. - Gemäss Schutzumschlag 2. Auflage.*

82188 • Anker, Valentina, Metteo Bianchi et al, Viaggio verso le Alpi. Le voyage vers les Alpes. Die Reise zu den Alpen. Bellinzona 1997. 324 Seiten mit Abbildungen. Kartoniert. 4to. CHF 30 / EUR 19.80

75112 • [Anonym] Fünf Wochen im Osten der Vereinigten Staaten und Kanadas. Reiseerinnerungen von einem, der seinen Bruder besuchte. Bern: Francke 1913. 124 S. mit 41 Ansichten nach Aufnahmen des Verfassers. Ppbd CHF 30 / EUR 19.80 • *Einband stockfleckig, Name auf Innendeckel.*

109224 • [Ansichten] Bern. Zürich: Wehrli Verlag, [ca. 1925]. Leporello mit 12 Fotografien. Kartonumschlag, Fotos je 6 x 9 cm. CHF 15 / EUR 9.90 • *Widmung auf der Rückseite des letzten Kärtchens, Umschlag berieben.*

60236 • Anstein, Hans, Afrika wie ich es erlebte. Stuttgart: Evangelischer Missionsverlag 1933. 221 S. Ln. CHF 35 / EUR 23.10 • *Mit 128 Abbildungen nach Photos des Verfassers und einer eingesteckten Faltkarte. Exlibris auf Innendeckel.*



117163 • Arrhenius, Svante, Das Werden der Welten. 9.-13. Tausend. Leipzig: Akademische Verlagsgesellschaft, 1913. XI, 231 Seiten mit 60 Abbildungen und Register. Pappband (gebunden). CHF 35 / EUR 23.10 • *Originaltitel: Världarnas utveckling. Aus dem Schwedischen übersetzt von L. Bamberger. Arrhenius erhielt 1903 den Nobelpreis für Chemie. - Rücken oben ca. 1 cm eingerissen, obere Ecke des Vortitelblattes weggeschnitten.*

45593 • Atlantis 1964/01. Länder/Völker/Reisen. CHF 12 / EUR 7.92

45594 • Atlantis 1964/03. Länder/Völker/Reisen. Der Aargau. CHF 12 / EUR 7.92 • *Rücken oben verletzt.*

45595 • Atlantis 1964/04. Länder/Völker/Reisen. Indien. CHF 12 / EUR 7.92

45597 • Atlantis 1964/06. Länder/Völker/Reisen. Wer die Welt regiert. CHF 12 / EUR 7.92 • *Rücken oben verletzt.*

99402 • [Atlas] Schweizerischer Schulatlas. 18. vollständig neubearbeitete Auflage. Bern: Kümmerly & Frey, [ca. 1965]. 51 Seiten. Pappband (gebunden). 4to. CHF 16 / EUR 10.56 • *Rücken angebleicht.*

88145 • Auf Schweizer Alpenstrassen. IX. Jahrgang Edition. Goldswil: Gurtner, [1934]. 64 Seiten mit Abbildungen. Geheftet. 4to. CHF 25 / EUR 16.50 • *Offizielle Publikation der Gesellschaftswagengruppe des Verbandes Schweizerischer Motorlastwagenbesitzer. Viersprachig d/f/e. - Umschlag und Vortitelblatt lichtrandig.*

57231 • Bachmann, Ernst, Alpineum Helveticum. Neuausgabe mit 160 ausgewählten Bildern. Luzern: Eigenverlag 1955. 160 S. Ln. 4to. CHF 45 / EUR 29.70 • *Mit einer Einleitung von Arnold Lunn. - Rücken etwas gebleicht, Kanten wenig berieben.*

75591 • Bachmann, Ernst, Alpineum Helveticum. Neuausgabe mit 160 ausgewählten Bildern. Luzern: Eigenverlag 1955. XIII, 160 S. Ln m.U. 4to. CHF 45 / EUR 29.70 • *Mit einer Einleitung von Arnold Lunn.*

46335 • Bedenig, Dieter, Nepal. Kathmandu: Tor zum Nepal-Trekking. Köln: DuMont 1977. 287 S. mit zahlreichen Abbildungen. kart. CHF 18 / EUR 11.88 • *Reihe "Richtig reisen"*.


88360 • Behrend, George, Eisenbahnferien in der Schweiz. Zürich: Orell Füssli, 1966. 159 Seiten mit Abbildungen. Pappband/Hardcover mit Schutzumschlag. Grossoktav. CHF 28 / EUR 18.48 • *Schnitt und Schutzumschlag etwas stockfleckig*

42446 • Benicke, Wolf (Hrsg.). Geographie. Zürich: Ex Libris [ca 1975]. 283 S. Kstldr. m.U. CHF 16 / EUR 10.56 • *Fischer Kolleg. Einübung in wissenschaftliche Denk- und Arbeitsweisen.*

51471 • Berdrow, Herm., Als Vagabund durch Hinterindien (Sp.145-158, mit 2 Abb. und einer Karte). In: Illustriertes Jahrbuch der Weltreisen. Leipzig, Wien: Teschen 1913. 222 Sp. Hln. 4to. CHF 35 / EUR 23.10 • *Prochaskas illustrierte Jahrbücher. - Einband fleckig; 2 kleine Wappenstempel auf Deckel.*

51470 • Berdrow, Herm., Im Bereich der Bagdad- und Hedschadbahn (Sp.137-151, mit 2 Abb. und einer Karte). In der Urheimat der Türken (Sp.151-160). Kreuz und quer im Transhimalaya (Sp.160-172, mit 3 Abb. und einer Karte). In: Illustriertes Jahrbuch der Weltreisen. Leipzig, Wien: Teschen 1914. 238 Sp. Hln. 4to. CHF 35 / EUR 23.10 • *Prochaskas illustrierte Jahrbücher. - Kleiner Wappenstempel auf Deckel.*

75445 • Berdrow, Wilh., Illustriertes Jahrbuch der Weltreisen. Dreizehnter Jahrgang. Leipzig, Wien: Teschen 1914. 238 Sp. 4to. CHF 38 / EUR 25.08 • *Prochaskas illustrierte Jahrbücher. - Im Bereich der Bagdad- und Hedschadbahn (Sp.137-151, mit 2 Abb. und einer Karte). In der Urheimat der Türken (Sp.151-160). Kreuz und quer im Transhimalaya (Sp.160-172, mit 3 Abb. und einer Karte).*

 75442 • Berdrow, Wilh., Illustriertes Jahrbuch der Weltreisen. Neunter Jahrgang. Leipzig, Wien: Teschen 1910. 220 Sp. 4to. CHF 35 / EUR 23.10 • *Prochaskas illustrierte Jahrbücher. - Durch die Kulturzone der Bagdadbahn (Sp.141-151, mit einer Karte). Vom Tien-schan zum Himalaya (Sp.151-161, mit 3 Abb). Neue Reisen in Ost-Turkestan und Tibet (Sp.161-173, mit 3 Abb. [darunter Sven Hedin in tibetanischer Verkleidung]). England in Indien (Sp.174-186, mit 6 Abb. und einer Karte). Aus dem neuen Japan (Sp.186-192). - Einband berieben und fleckig, Rücken oben bestossen.*

75441 • Berdrow, Wilh., Illustriertes Jahrbuch der Weltreisen. Siebenter Jahrgang. Leipzig, Wien: Teschen 1908. 200 Sp. 4to. CHF 30 / EUR 19.80 • *Prochaskas illustrierte Jahrbücher. - Fahrten und Ritte im Lande der Sedschuken (Sp.137-149, mit 3 Abb. und einer Karte). Hochtouren und Gletscherfahrten im Tien-Schan (Sp.149-159, mit einer Karte). Eine Weltreise durch Süd- und Ostasien (Sp.159-170). Von Peking nach Paris im Automobil (Sp.170-183, mit 4 Abb.). Kreuz- und Querfahrten im Holländisch-Indischen Archipel (Sp.183-200, mit 2 Abb. und einer Karte). - Erste Lage lose, Einband berieben, fleckig und mit Kritzeleien.*

75444 • Berdrow, Wilh., Illustriertes Jahrbuch der Weltreisen. Zwölfter Jahrgang. Leipzig, Wien: Teschen 1913. 222 Sp. 4to. CHF 30 / EUR 19.80 • *Prochaskas illustrierte Jahrbücher. - Als Vagabund durch Hinterindien (Sp.143-158, mit 2 Abb. und einer Karte). - Einband berieben und fleckig, etwas locker in den Gelenken.*

51473 • Berdrow, Wilh., Von Babylon nach Adana (Sp.157-168, mit 3 Abb.). Aus den russisch-chinesischen Grenzgebieten (Sp.168-176, mit 2 Abb.). Land und Leute an der Schantungbahn (Sp.176-184). Zwischen Mekong und Saluen (Sp.185-193, mit einer Karte). Reisen an der Malakkastrasse (Sp.193-205, mit 4 Abb. und einer Karte). Vulkanische Kräfte in der Südsee (Sp.205-214, mit 2 Abb. und einer Karte). In: Illustriertes Jahrbuch der Weltreisen. Leipzig, Wien: Teschen 1911. 214 Sp. 4to. CHF 35 / EUR 23.10 • *Prochaskas illustrierte Jahrbücher. - Kleiner Wappenstempel auf Deckel, Einband lichtrandig, Kanten teilweise berieben.*

63872 • Berg, Bengt., Die seltsame Insel. Berlin: Reimer 1929. 186 S. mit zahlreichen Abbildungen. gr.8to. Ln CHF 25 / EUR 16.50 • *Illustrierte Tierbücher. 2.Reihe, 2.Band. Anfangs und im Schnitt stockfleckig. 10.Tsd.*

81680 • Berge am Rande der Welt. Fotoausstellung/ Markus Liechti: Spitzbergen; Ruedi Homberger: Patagonien/ Fitz Roy. Bern: Schweiz. Alpines Museum, 1980. 32 S. Kart. CHF 12 / EUR 7.92

112096 • Bätzing, Werner, Der sozio-ökonomische Strukturwandel des Alpenraumes im 20. Jahrhundert. Eine Analyse von "Entwicklungstypen" auf Gemeinde-Ebene im Kontext der europäischen Tertiarisierung. Bern: Geographische Gesellschaft, 1993. 156 Seiten mit graphischen Darstellungen + Faltkarten. Kartoniert. 4to. CHF 25 / EUR 16.50 • *Geographica Bernensia: Reihe P; Geographie für die Praxis; 26. - Unter Mitarb. von Karen Bennett Cadola. Geographisches Institut der Universität Bern*

92411 • Baker, Kathleen M., Agricultural Change in Nigeria. London: Murray, 1989. vi, 58 Seiten mit Abbildungen und Register. Kartoniert. Geheftet. Grossoktav. CHF 18 / EUR 11.88 • *Case Studies in the Developing World. -*

84425 • Bakos, Eva, Wien. Mit Ausflügen in die Umgebung. 3. Auflage. Köln: DuMont, 1989. 357 Seiten mit zahlreichen Abbildungen. Kartoniert. CHF 18 / EUR 11.88 • *Reihe "Richtig reisen".*

8775 • Balzer, Georg, Goethe auf Reisen. München: Bruckmann, 1979. 232 Seiten mit 33 Abbildungen und Register. Pappband (gebunden) mit Schutzumschlag. Grossoktav. CHF 24 / EUR 15.84 • *Schutzumschlag mit kleinem Riss.*

114368 • Balzer, Georg, Goethe auf Reisen. München: Bruckmann, 1979. 232 Seiten mit 33 Abbildungen und Register. Pappband (gebunden) mit Schutzumschlag. Grossoktav. CHF 24 / EUR 15.84 • *Schutzumschlag mit kleinem Riss.*

109207 • Barth, Hanns [Hrsg.], Nördliche Ostalpen vom Bodensee bis zur Isar. 5. Auflage. Leipzig: Bibliographisches Institut, 1925. 282 Seiten mit Abbildungen und Register. Leinen mit Lesebändchen. Kleinoktav. CHF 18 / EUR 11.88 • *Meyers Reisebücher / Der Hochtourist in den Ostalpen; 1. - Begründet von Ludwig Purtscheller und Heinrich Hess. Mit 9 Kammverlauf- und 6 Anstiegsskizzen. - Rücken oben und hintere Rückenante oben mit Spuren von Mäusefrass.*

109208 • Barth, Hanns [Hrsg.], Nördliche Ostalpen von der Salzach bis zum Wiener Becken. 5. Auflage. Leipzig: Bibliographisches Institut, 1927. 272 Seiten mit Abbildungen und Register. Leinen mit Lesebändchen. Kleinoktav. CHF 30 / EUR 19.80 • *Meyers Reisebücher / Der Hochtourist in den Ostalpen; 3. - Begründet von Ludwig Purtscheller und Heinrich Hess. Mit 9 Kammverlauf- und 10 Anstiegsskizzen. - Einband schwach stockfleckig.*

109211 • Barth, Hanns [Hrsg.], Südliche Ostalpen von der Piave ostwärts. 5. Auflage. Leipzig: Bibliographisches Institut, 1930. 423 Seiten mit Abbildungen und Register. Leinen mit Lesebändchen. Kleinoktav. CHF 18 / EUR 11.88 • *Meyers Reisebücher / Der Hochtourist in den Ostalpen; 8. - Begründet von Ludwig Purtscheller und Heinrich Hess. Mit 15 Kammverlauf-, 21 Anstiegsskizzen, 1 Übersichtskarte und 1 Gruppenübersicht. Mit Anhang: "Nachträge zu Hochtourist in den Ostalpen Band I-VII". 93 Seiten. - Starke Gebrauchsspuren, hintere Rückenante aufgeplatzt, Einband berieben und bestossen, vereinzelt Anmerkungen, Kartenskizze auf den hinteren Spiegel geklebt, vorne (verso Vorsatz- und Vortitelblatt) mit vielen Stempeln von Bergütten.*

109209 • Barth, Hanns [Hrsg.], Südliche Ostalpen westlich der Etsch. 5. Auflage. Leipzig: Bibliographisches Institut, 1930. 297 Seiten mit Abbildungen und Register. Leinen mit Lesebändchen. Kleinoktav. CHF 30 / EUR 19.80 • *Meyers Reisebücher / Der Hochtourist in den Ostalpen; 6. - Begründet von Ludwig Purtscheller und Heinrich Hess. Mit 19 Kammverlauf-, 18 Anstiegsskizzen, 1 Übersichtskarte und 1 Gruppenübersicht. - Einband schwach stockfleckig.*

103066 • Bates, Marston, Südamerika. Flora und Fauna. [Amsterdam]: Time-Life International, 1969. 200 Seiten mit Abbildungen und Register. Pappband (gebunden). 4to. CHF 20 / EUR 13.20 • *LIFE - Wunder der Natur.*

107995 • Baumann, Rudolf, Der Tropenspiegel. 2. gekürzte Auflage. Zürich: Origo, 1952. 415 Seiten mit Abbildungen. Leinen mit Umschlag. CHF 24 / EUR 15.84 • *Schwache Gebrauchsspuren, Vorsatzblatt ausgeschnitten, Schutzumschlag ausgeleiert und mit Rissen.*

107953 • Baumhauer, Hermann, Parkplätze des Herzens. Rhein-Mosel-Neckar. 2. Auflage. Heidelberg: Keyzersche Verlbh., 1952. 135 Seiten mit Abbildungen. Leinen mit Schutzumschlag. CHF 14 / EUR 9.24 • *Rücken oben bestossen, Name auf dem Vortitelblatt.*

59738 • Bettex, Albert, The Discovery of the World. New York: Simon and Schuster ca 1962. 379 S. mit 305 Abbildungen. 4to. Ln m.U. CHF 50 / EUR 33 • *Sehr schönes Bildmaterial. - Eine Seite oben beim Binden verfaltet.*

107510 • Bezzola, Tobia und Cathérine Hug [Hrsg.], In den Alpen. Zürich: Kunsthaus, 2006. 270 Seiten mit Abbildungen. Leinen. Grossoktav. CHF 28 / EUR 18.48 • *Ausstellung In den Alpen, Kunsthaus Zürich, 6. Oktober 2006 - 2. Januar 2007.*

98700 • Biehn, Heinz und Johanna Herzogenberg, Grosse Welt reist ins Bad. Nach Briefen, Erinnerungen und anderen Quellen zur Darstellung gebracht. München: Prestel, 1960. 320 Seiten mit Abbildungen. Leinen mit Schutzumschlag. CHF 20 / EUR 13.20



108459 • Bilder-Atlas der Schweiz. Sammlung von Landschafts-, Städte und Typenbildern aus allen Kantonen mit erklärendem Text. Zusammengestellt durch die Mitarbeiter am Geographischen Lexikon der Schweiz. Neuenburg, Paris: Attinger, [1909]. IV, 476 Seiten mit Abbildungen. Leinen mit Blind- und Goldprägung. 4to. CHF 45 / EUR 29.70 • *Bibliothek des Geographischen Lexikons der Schweiz. - Schwache Gebrauchsspuren, Einbandkanten etwas berieben, vordere Rückenante unten ca. 2 cm aufgerissen.*



113237 • Bilder-Atlas für Schüler, Ein unterhaltendes Büchlein für jedermann. Band X: Alpenpflanzen. Ohne Ort: Ohne Verlag, [ca. 1900]. Leporello mit 96 farbigen Pflanzenbildern. 15,3 x ca. 210 cm. Broschiert. Kleinoktav. CHF 25 / EUR 16.50 • *Letztes Blatt im Falz ca. cm Riss, wenige schwache Stockflecken v.a. auf der unbedruckten Rückseite.*



112565 • Billeter, Jacob, U. Hilber, Schweizer Heimat in schlichtem Bild und schlichtem Wort. ein Büchlein für die freien Stunden unserer Schüler und Schülerinnen der oberen Primarklassen und der Sekundarschule. Basel:, 1911. 68 Seiten mit Abbildungen. Fraktureinsatz. Broschiert. Grossoktav. CHF 15 / EUR 9.90 • *Bilder von J. Billeter, Text von U. Hilber. - Gebrauchsspuren, eselsohrig, letzter Bogen (S.65 ff.) lose.*

97070 • Binder-Hagelstange, Ursula, Ägypten. Ein Reiseführer. Olten, Freiburg: Walter, 1966. 703 Seiten mit Abbildungen und Register. Pappband (gebunden) mit Lesebändchen und Schutzumschlag. Kleinoktav. CHF 25 / EUR 16.50 • *Walter-Reiseführer. - Mit 157 Fotografien von Ursula Binder-Hagelstange u.a. Bildredaktion: Theo Frey und Josef Rast. Karten und Zeichnungen von Emil Joller.*

99213 • Binder, Thomas, Südamerika 2: Argentinien, Chile, Uruguay, Paraguay. 4. überarbeitete Auflage. Köln / Fribourg: DuMont / Office du Livre, 1983. 248, 62, IV Seiten mit Abbildungen und Register. Kartonierte. CHF 18 / EUR 11.88 • *Richtig reisen*

39933 • Blanchod, Fred. Frohe Weltfahrt. Rüslikon: Albert Müller ca 1950. 267 S. mit 64 Tafeln. gr.8to. Ln. CHF 25 / EUR 16.50

56887 • Bloesch, Hans, Hellas. Reiseeindrücke von den Kunststätten Griechenlands. Erlenbach-Zürich: Rentsch 1926. 84 S. mit 74 Abbildungen. gr.8to. Ln CHF 18 / EUR 11.88 • *Vorsätze stockfleckig, unten durchgehender Feuchtigkeitrand.*

62288 • Bloesch, Hans, Hellas. Reiseeindrücke von den Kunststätten Griechenlands. Erlenbach-Zürich: Rentsch 1926. 84 S. mit 74 Abbildungen. gr.8to. Ln CHF 20 / EUR 13.20 • *Schwach stockfleckig.*

109747 • Bodmer, Daniel, Vermächtnis. Gedichte, Schriften und Verzeichnis seiner Bergfahrten. Münsingen: Selbstverlag, [1982]. 118 Seiten mit Abbildungen. Pappband (gebunden). Grossoktav. CHF 24 / EUR 15.84 • *"Bestimmt für seine treuen Freunde, Verwandten und Bekannten". - Je 1 Unterstreichung auf den Seiten 92 und 95, kleine Punkte mit Kugelschreiber im Gipfelverzeichnis.*

4309 • Boeckmann, Kurt von. Vom Kulturreich des Meeres. Dokumente zur Kulturphysiognomik. Berlin: VdB Wegweiser 1924. 416 S. m.Abb. Hldr. CHF 16 / EUR 10.56 • *Rücken leicht berieben, Ecken bestossen, Name auf Vorsatz.*



102792 • Berge der Welt [08]. Das Buch der Forscher und Bergsteiger. Achter Band 1953. Zürich: Büchergilde Gutenberg, 1953. 224 Seiten mit Abbildungen und einem losen Panorama des Everest-Massivs. Leinen mit Schutzumschlag. Grossoktav. CHF 28 / EUR 18.48 • *Herausgegeben von der Schweizerischen Stiftung für alpine Forschungen. Schwergewichtig Berichte über Himalaya-Expeditionen, Seite 185ff: Bergfahrten in Nordost-Grönland. - Schutzumschlag mit schwachen Gebrauchsspuren.*



66811 • Berge der Welt [08]. Das Buch der Forscher und Bergsteiger. Zürich: Büchergilde Gutenberg, 1953. 224 S. mit zahlreichen Abbildungen auf Tafeln. gr.8to. Ln CHF 28 / EUR 18.48 • *Hrsg. von der Schweizerischen Stiftung für alpine Forschungen, Band 8. - Mit Panoramafotografie "Khumbu - CWM" (Himalaya).*

66087 • Berge der Welt [10]. Das Buch der Forscher und Bergsteiger. Zürich: Büchergilde Gutenberg, 1955. 224 S. mit zahlreichen Abbildungen auf Tafeln. gr.8to. Ln CHF 25 / EUR 16.50 • *Hrsg. von der Schweizerischen Stiftung für alpine Forschungen, Band 10.*

102791 • Berge der Welt [11]. Das Buch der Forscher und Bergsteiger. Elfter Band 1956/57. Zürich: Büchergilde Gutenberg, 1956. 218 Seiten mit Abbildungen. Leinen mit Schutzumschlag. Grossoktav. CHF 25 / EUR 16.50 • *Herausgegeben von der Schweizerischen Stiftung für alpine Forschungen. - Ecken etwas bestossen, Schutzumschlag mit Gebrauchsspuren.*

74602 • Bergius, C. C. u. a. (Hrsg.), Die großen Entdecker. Gütersloh u.a. ca 1975. 352 S. Kunstleder m.U. 4to. CHF 25 / EUR 16.50 • *mit Wernher von Braun, Heinrich Harrer, Hans Hass und Thor Heyerdahl. - Bildband*

6428 • Bermann, Richard A. Das Urwaldschiff. Ein Buch vom Amazonasstrom. Berlin: Volksverband der Bücherfreunde / Wegweiser Verlag, 1927. 254 Seiten mit Abbildungen, Fraktureinsatz. Halbleder (Halbfranz / Ziegenleder) mit Rückenprägung. CHF 25 / EUR 16.50 • *Vierter Band der achten Jahresreihe für die Mitglieder des Volksverbandes der Bücherfreunde. - Einband und acht farbige Bilder nach Aquarellen von Franz Heckendorf.*

38143 • Bermann, Richard A. Das Urwaldschiff. Ein Buch vom Amazonasstrom. Berlin: Volksverband der Bücherfreunde / Wegweiser Verlag, 1927. 254 Seiten mit Abbildungen, Fraktureinsatz. Halbleder (Halbfranz / Ziegenleder) mit Rückenprägung. CHF 25 / EUR 16.50 • *Vierter Band der achten Jahresreihe für die Mitglieder des Volksverbandes der Bücherfreunde. - Einband und acht farbige Bilder nach Aquarellen von Franz Heckendorf.*



85731 • Bermann, Richard A., Das Urwaldschiff. Ein Buch vom Amazonasstrom. Berlin: Volksverband der Bücherfreunde / Wegweiser Verlag, 1927. 254 Seiten mit Abbildungen, Fraktureinsatz. Halbleder (Halbfranz / Ziegenleder) mit Rückenprägung. CHF 25 / EUR 16.50 • *Vierter Band der achten Jahresreihe für die Mitglieder des Volksverbandes der Bücherfreunde. - Einband und acht farbige Bilder nach Aquarellen von Franz Heckendorf. - Richard Arnold Bermann (1883-1939) schrieb auch unter dem Pseudonym Arnold Höllriegel Reisebücher und Roman; er flog 1938 nach kurzer Haft in die USA.*

108428 • Bertholet, Denis, 4000 m. Lausanne: Marguerat, 1979. 124 Seiten mit Abbildungen. Pappband (gebunden). 4to. CHF 30 / EUR 19.80 • *Avant-propos de Georges Borgeaud, Übersetzung von Hans Grosseieder. Deutsch und französisch.*

108718 • Bertholet, Denis, 4000 m. Lausanne: Marguerat, 1979. 124 Seiten mit Abbildungen. Pappband (gebunden). 4to. CHF 30 / EUR 19.80 • *Avant-propos de Georges Borgeaud, Übersetzung von Hans Grosseieder. Deutsch und französisch.*

39761 • Bertholet, Denis, Berge in Weiss. Neuenburg: Avanti 1977. 318 S. mit zahlreichen Abbildungen. gr.8to. Kstl. CHF 18 / EUR 11.88

94281 • Bouterwek, Konrad u.a., Nordasien, Zentral- und Ostasien in Natur, Kultur und Wirtschaft. Potsdam: Athenaion, 1937. 592 Seiten mit Abbildungen im Text und auf montierten Farbtafeln und Register. Privater Leinenband mit aufgeklebten Originalrücken. 4to. CHF 28 / EUR 18.48 • *Handbuch der geographischen Wissenschaft; herausgegeben von Fritz Klute.* - Hinten 2 lose Faltkarte eingesteckt. - Vorderdeckel obere Kante angeknabbert, stellenweise etwas stockfleckig.

90591 • Boveri, Margret, Das Weltgeschehen am Mittelmeer. Ein Buch über Inseln und Küsten, Politik und Strategie, Völker und Imperien. Zürich u.a.: Atlantis, 1936. 492 Seiten mit Karten im Text, einer farbigen Faltkarte im Anhang und Register. Halbleinen mit Farbkopfschnitt. Grossoktav. CHF 30 / EUR 19.80 • *Einband leicht gebräunt und bestossen, Rückengelenke etwas stockfleckig.*

66602 • Bowald, Fred, In den Sümpfen des Rio Nunez. Zürich: Büchergilde Gutenberg, 1939. 311 S. mit Abbildungen. Ln CHF 24 / EUR 15.84 • *Deckel leicht aufgeworfen, Einband schwach lichtrandig, Initialen auf Vorsatz.*

115792 • Bradford, Ernle, Reisen mit Homer. Die wiedergefundenen Inseln, Küsten und Meere der Odyssee. Bern, München, Wien : Scherz, 1964. 256 Seiten mit Abbildungen und Register. Leinen mit Schutzumschlag. CHF 18 / EUR 11.88 • *Originaltitel: Ulysses found. Einzig berecht. Übertr. aus d. Englischen von Fritz Güttinger.* - Schwache Gebrauchsspuren, Schutzumschlag ausgeleiert und mit hinterklebten Rissen

94275 • Brand, Bernhard u.a., Das Deutsche Reich in Natur, Kultur und Wirtschaft. Potsdam: Athenaion, 1936/1940. 2 Bände, 698 Seiten mit Abbildungen im Text und auf montierten Farbtafeln und Register. Private Leinenbände. 4to. CHF 48 / EUR 31.68 • *Handbuch der geographischen Wissenschaft; herausgegeben von Fritz Klute.* - Band 1 mit aufgeklebtem Originalrücken und Faltkarte des Deutschen Reiches, 1:1'400'000 und 2 nicht zum Werk gehörigen Karten der Zeit. Band 2 ca. 2 cm höher als Band 1. - Einbände fleckig und stellenweise berieben, stellenweise etwas stockfleckig, Band 2 locker in den Gelenken / Falz aufgeplatzt, Feuchtigkeitsspuren ca. Seiten 460-530.

114612 • Braun, Georg und Franz Hogenberg, Alte Europäische Städtebilder. 24 farbige Blätter nach Georg Braun und Franz Hogenberg. Stuttgart: Tauchnitz, 1954. ca. 120 Seiten mit Abbildungen. Pappband (gebunden) mit Schutzumschlag. CHF 20 / EUR 13.20 • *Ein farbiges Tauchnitz-Buch.* - Eingeleitet von Ruthardt Oehme. Der grosse Bildatlas "Civitates Orbis Terrarum" entstand zwischen 1572 und 1618

73384 • Bravo-Villasante, Carmen, La Maravilla de America. Los Crónistas de Indias. Madrid: Ediciones cultura hispanica 1985. 254 S. kart. CHF 20 / EUR 13.20 • *Instituto de cooperacion iberoamericana.*

103821 • Bretschneider-Grütter, Helene, Umriss einer Wirtschafts- und Siedlungsgeographie des Berner Jura. Bern: Haller, 1914. 119 Seiten mit Literaturverzeichnis und Faltkarten. Kartoniert. Grossoktav. CHF 20 / EUR 13.20 • *Separatdruck aus dem Jahresbericht der Geographischen Gesellschaft von Bern, Bd XXIII. Diss. Phil. Bern: 1911.* - Umschlag lichtrandig.

111006 • Brill, Attilio, Als Reisen eine Kunst war. Vom Beginn des modernen Tourismus: Die "Grand Tour". 4.-8. Tausend. Berlin: Wagenbach, 1997. 222 Seiten mit Abbildungen. Kartoniert. CHF 14 / EUR 9.24 • *Wagenbachs Taschenbuch 274.* - Deutsch von Annette Kopetzki

86745 • Brill, Attilio, Das rasende Leben. Die Anfänge des Reisens mit dem Automobil. Berlin: Wagenbach, 1999. 187 Seiten mit Abbildungen. Kartoniert. CHF 15 / EUR 9.90 • *Wagenbachs Taschenbuch ; 354.* - La vita che corre; aus dem Italienischen von Annette Kopetzki.

73112 • Bromley, Rosemary D. F. and Ray, South American Development: A Geographical Introduction. 2nd edition. Cambridge University Press 1988. 128 p. Illustrated. Paperback. Large 8vo. CHF 25 / EUR 16.50 • *Cambridge Topics in Geography: second series.*



95620 • Bögli, Lina, Talofa. In zehn Jahren um die Welt. 3. Auflage. Zürich: eFeF, 1993. 292 Seiten mit 2 Abbildungen. CHF 22 / EUR 14.52 • *Nachwort von Doris Stump. Reisebericht von Böglis Weltreise 1892-1902; die Originalausgabe erschien unter dem Titel "Vorwärts! Briefe von einer Reise um die Welt".*



115682 • Boesch, Hans, Die Wirtschaftslandschaften der Erde. Zürich: Büchergilde Gutenberg, 1947. 243 Seiten mit 39 Fig. i. Text, 16 Bildtafeln und 2 Tab. mit 1 wirtschaftsgeographischen Kt. der Erde im Anhang. Leinen mit Schutzumschlag. Grossoktav. CHF 24 / EUR 15.84 • *Forschung und Leben.* - Schutzumschlag mit schwachen Gebrauchsspuren.

101092 • Bontekoe van Hoorn [Willem Ysbrandsz], Die gefährvolle Reise des Kapitän Bontekoe 1618 - 1625 und andere Logbücher und Schiffsjournale holländischer Seefahrer des 17. Jahrhunderts. Gütersloh: Lizenzausgabe, 1972. 440 Seiten mit zeitgenössischen Abbildungen, Worterklärungen und geographischem Register. Blauer Kunststoffeinband mit Silberprägung. CHF 20 / EUR 13.20 • *Besitzvermerk auf dem Titelblatt, Ziffer auf dem Vorsatzblatt, Raucherbibliothek.*

98682 • Bonvin, Roger u.a., Hermann Geiger, 1914-1966. Lausanne: Marguerat, 1967. 210 Seiten mit Abbildungen. Leinen mit Schutzumschlag. 4to. CHF 45 / EUR 29.70

88317 • Borden, Charles A., Weltmeere unter dem Kiel. Bielefeld, Berlin: Delius, Klasing & Co., 1968. 310 Seiten mit Abbildungen und Register. Leinen mit Schutzumschlag. Grossoktav. CHF 25 / EUR 16.50 • *Sea Quest; deutsch von Jürgen Dahmer.* - Name auf Vorsatz- und Titelblatt

101692 • Boss-Morf, Elisabeth, Erinnerungen einer Hochgebirgs-Malerin. Hofstetten: Selbstverlag, [1974]. 80 Seiten Text + 12 s/w Abbildungen auf Tafeln. Kartoniert mit Schutzumschlag. Ringheftung. CHF 25 / EUR 16.50 • *Autograph auf dem Titelblatt.* - Schutzumschlag lichtrandig.

60912 • Bosshard, Walter, Kühles Grasland Mongolei. Zauber und Schönheit der Steppe. Zürich: Büchergilde Gutenberg, 1950. 280 S. mit zahlreichen Abbildungen. Ln CHF 18 / EUR 11.88 • *Rücken angebleicht.*

103056 • Botting, Douglas, Das unbekannte Europa. Amsterdam: Time-Life International, 1976. 184 Seiten mit Abbildungen, Literaturverzeichnis und Register. Halbleinen. 4to. CHF 22 / EUR 14.52 • *Die Wildnisse der Welt.* - Originaltitel: Wilderness Europe; aus dem Englischen von Rudolf-Hermstein. - Rücken angebleicht.

110955 • Botton, Alain de, Kunst des Reisens. Frankfurt am Main: S. Fischer, 2002. 288 Seiten mit Abbildungen. Pappband/Hardcover mit Originalumschlag und Lesebändchen. CHF 20 / EUR 13.20 • *Aus dem Englischen von Silvia Morawetz*

97069 • Boulanger, Robert, Mittlerer Osten. Libanon, Syrien, Jordanien, Irak, Iran. Paris: Hachette, 1966. 1011 Seiten mit Faltkarten. Pappband (gebunden) mit Lesebändchen und transparentem Schutzumschlag. Kleinoktav. CHF 30 / EUR 19.80 • *Die blauen Führer.* - Deutsche Bearbeitung von Margarete Stillger und Franz Melichar

102997 • Bourlière, François, Eurasien. Flora und Fauna. [Amsterdam]: Time-Life International, 1969. 198 Seiten mit Abbildungen und Register. Pappband (gebunden). 4to. CHF 20 / EUR 13.20 • *LIFE - Wunder der Natur.*



93594 • Bourquin, Marcus [Hrsg.], Bezaubernder Bielersee. Eine Seelandschaft im Wandel der Zeit / Charme du lac de Biènn. Langnau: ED, 1989. 207 Seiten mit Abbildungen. Pappband (gebunden) mit Schutzumschlag. 4to. CHF 45 / EUR 29.70



112053 • Busset, Thomas, Jon Mathieu [Hrsg.], Des Alpes traversées aux Alpes vécues = Vom Alpenübergang zum Alpenraum. Zürich: Chronos, 1996. 115 Seiten mit Literaturverzeichnis. Kartoniert. CHF 20 / EUR 13.20 • *Histoire des Alpes; 1. - Französisch und deutsch*

104781 • BUWAL, Bundesamt für Umwelt, Wald und Landschaft, Innovative Wege für Natur und Landschaft = Solutions novatrices pour la nature et le paysage. Bern: BUWAL, 1998. 2 CD-ROMs: farb., 12 cm + Beil. (11 S.). Doppel-CD-Hülle. 12,5 x 14 cm. CHF 20 / EUR 13.20 • *486/66 MHz oder schneller; 16 MB Arbeitsspeicher; Microsoft Windows 3.1, 95 oder NT; Doublespeed CD-ROM-Laufwerk; S-VGA-Grafikkarte (256 Farben). Macintosh: 68020 Proc. oder Power Mac: System min. 7.1.*

42932 • Cali, François, Le pays de Vence. Paris: Arthaud 1981. 147 S. mit Abbildungen. gr.8to. kart. CHF 15 / EUR 9.90

72368 • Calleja, Rafael, Nueva Apologia turistica de España. Madrid 1957. 585 S. mit zahlreichen Abbildungen. 4to. Ln CHF 35 / EUR 23.10 • *Rückenkante oben angeplatzt, Einband lichtrandig.*

76633 • Calonder, Georg (Hrsg.), Alpine Skitouren. Eine Auswahl. Dritte Auflage. Bern: Verlag des SAC 1987. 343 S. + 73 Abbildungen auf Tafeln. Ppbd m.U. CHF 20 / EUR 13.20 • *Band III/ Graubünden.*

45968 • Cameron, Ian, Sie segelten nach dem Abendstern. Eine Geschichte der Erstentdeckungen. Zürich: NSB ca 1970. 389 S. mit Abbildungen und Tafeln. gr.8to. Ln. CHF 18 / EUR 11.88

101918 • Carletti, Francesco, Reise um die Welt. Gütersloh u.a.: Bertelsmann u.a., [1967]. 328 Seiten mit Abbildungen. Blauer Kunststoffeinband mit Silberprägung. CHF 20 / EUR 13.20 • *Erlebnisse eines Florentiner Kaufmanns. 1594. Originaltitel: Ragionamenti del mio viaggio intorno al mondo; aus dem Italienischen von Ernst Bluth. - Ziffer auf dem Vorsatzblatt, Raucherbibliothek.*

103065 • Carr, Archie, Afrika. Flora und Fauna. [Amsterdam]: Time-Life International, 1968. 200 Seiten mit Abbildungen und Register. Pappband (gebunden). 4to. CHF 20 / EUR 13.20 • *LIFE - Wunder der Natur.*

92047 • Carson, Rachel L., Geheimnisse des Meeres. 16.-22. Tausend. München: Biederstein-Verlag, 1952. 256 Seiten mit Abbildungen und Register. Leinen. CHF 25 / EUR 16.50 • *The Sea around us; aus dem Amerikanischen von von Luise Laporte.*

49418 • Casalis, Eugène, Meine Erinnerungen. Berlin: Verlag der deutschen Orient-Mission o.J. [1901]. VIII, 221 S.Ln. CHF 24 / EUR 15.84 • *Mission in Südafrika. Überliefert wertvolles ethnologischen Material. - Etwas verzogen und vorne locker und stockfleckig.*

65274 • Cater, John und Trevor Jones, Social Geography. An Introduction to Contemporary Issues. London: Edward Arnold 1989. 260 S. kart. CHF 20 / EUR 13.20 • *Einige Hervorhebungen mit Marker.*

108813 • Cerquiglini, S. et al., Medicina e montagna. Roma: Societa stampa sportiva, [ca. 1975]. 89 Seiten mit Abbildungen. Kartoniert. CHF 14 / EUR 9.24 • *Schwache Gebrauchsspuren, Name auf dem Vortitelblatt.*

41554 • Chaffetz, David, A journey through Afghanistan. A memorial. Chicago, London: The University of Chicago Press 1981. IX, 258 S. kart. CHF 21 / EUR 13.86


84126 • Chaline, Claude, Géographie des Iles Britanniques. 34e mille. Presses Universitaires de la France 1983. 127 S. kart. Kleinoktav. CHF 10 / EUR 6.60 • *Que sais-je? No. 1127.*

109106 • Chappaz, Maurice und Hans Heierli, Bergseen der Schweiz. Zürich: Ex Libris, 1981. 112 Seiten mit Abbildungen. Leinen mit Schutzumschlag. 4to. CHF 30 / EUR 19.80 • *Aufnahmen von Edmond van Hoorick.*

76181 • Charbonneau, Jean, Le Maroc à la croisée des chemins. Bourg 1953. 197 S. mit Abbildungen. kart. CHF 15 / EUR 9.90 • *Illustrations de l'Office Marocain du Tourisme. - Name auf Innendeckel.*



102066 • Brunner, Heinrich [Red.], Die Schweiz. Geographische, demographische, politische, volkswirtschaftliche und geschichtliche Studie. Neuenburg: Administration der Bibliothek des Geographischen Lexikons der Schweiz, 1909. VIII, 711 Seiten mit Abbildungen. Leinen mit Blind- und Goldprägung. 4to. CHF 45 / EUR 29.70 • *Bibliothek des Geographischen Lexikons der Schweiz. - Etwas gebräunt, Raucherbibliothek, Stempel auf Innendeckel*



114075 • Brusckhe, Gerhard, Kaiser, Michael [Red.], Traumstrassen Mittel- und Südamerikas. München: Kunth, 2006. 256 Seiten mit Abbildungen und Register. Pappband (gebunden) mit Schutzumschlag. 4to. CHF 30 / EUR 19.80 • *Faszination Reisen. - Die spektakulärsten Routen mit faszinierenden Bildern und Tourenkarten. Bildband, Reiseführer und Atlas in einem*

107726 • Buchli, Hanns, Bern's Rolle im Fremdenverkehr. Bern: Francke, 1945. 72 Seiten mit Abbildungen. Kartoniert. CHF 18 / EUR 11.88 • *Umschlag etwas lichtrandig / gebräunt.*

105429 • Buchner, Alex [Hrsg.], Kampf im Gebirge. Erfahrungen und Erkenntnisse des Gebirgskrieges. München-Lochhausen: Schild Verlag, 1957. 233 Seiten mit mit Abbildungen und Karten. Kartoniert. CHF 25 / EUR 16.50

75013 • Buddée, Gisela, Sizilien. München: ADAC Verlag 1997. 142 S. mit Abbildungen. kart. CHF 13 / EUR 8.58 • *ADAC Reiseführer.*

81574 • Budyko, Michael I., A.B. Ronov, A.L. Yanshin, History of the Earth's Atmosphere. Berlin et al: Springer 1985. VI, 139 p. with 40 figures. Paperback. Large 8vo. CHF 20 / EUR 13.20

76799 • [Bühler, Alfred] Schmitz Carl A. und Robert Wildhaber (Hrsg.). Festschrift Alfred Bühler. Basel: Pharos/Schwabe 1965. 466 S. mit zahlreichen Textabbildungen und Tafelanhang. gr.8to. brosch. CHF 45 / EUR 29.70 • *Basler Beiträge zur Geographie und Ethnologie. Ethnologische Reihe Band 2. - Beiträge von G.Baer, H.-G. Bandi, H.Dietschy, R.Gardi, G.Höltker, H.Higgemeyer, H.Trümpy, H.Zemp u.a. - Holzschnitt (?) auf Japanpapier auf Innendeckel.*



79836 • Bürger, Otto, Spaniens Riviera und die Balearen. Eine gemächliche Frühlings- und Sommerreise. Leipzig: Dieterich'sche 1913. XII, 434 S. mit 71 Abbildungen. Halbleinen. CHF 30 / EUR 19.80 • *Name auf Vorsatzblatt, Bleistift-An- und Unterstreichungen. Leicht bestossen, Einband etwas lichtrandig / gebräunt. - Der Inhalt übertrifft den Titel.*

73339 • Bützer, Hans-Peter (Red). Grosser Kümmerli + Frey Wander-Atlas der Schweiz. Bern 1978. 300 S. mit zahlreichen Abbildungen. gr.8to. Ppbd CHF 25 / EUR 16.50 • *Sommer-, Städte, Ski- und Winterwanderungen.*

114464 • Burger, Rudolf, Im Licht der Berge. Gratweg-Erlebnisse. Erzählungen und Gedichte. Burg: Eiche-Verlag, 1993. 80 Seiten mit Abbildungen. Pappband (gebunden). Grossoktav. CHF 20 / EUR 13.20

101073 • Burkert, Paul, Weisser Kampf. Eigene Erlebnisse in Grönland. Basel: Münster-Verlag, 1938. 80 Seiten Text + 32 Abbildungen auf Tafeln. Fraktursatz. Leinen. CHF 25 / EUR 16.50 • *Einband etwas lichtrandig, stockfleckig, gebräunt, vorne mehrere Besitzvermerke und Stempel.*

83711 • Burkhalter, Paul [Hrsg.], Bern-Nord. Fraubrunnen, Bucheggberg, Intere Emme. Bern: Kümmerli + Frey, 1962. 184 Seiten mit Abbildungen. Kartoniert. Kleinoktav. CHF 14 / EUR 9.24 • *Berner Wanderbuch 18. - Routenbeschreibungen von 43 Wanderwegen. Mit Profilen, Kartenskizzen und Bildern.*

83712 • Burkhalter, Paul [Hrsg.], Bern-Ost. Bantiger-Grauholz, Wägesse, Ballenbuel. Bern: Kümmerli + Frey, 1965. 152 Seiten mit Abbildungen. Kartoniert. Kleinoktav. CHF 14 / EUR 9.24 • *Berner Wanderbuch 20. - Routenbeschreibungen von 34 Wanderwegen. Mit Profilen, Kartenskizzen und Bildern.*

75012 • Concini, Wolftraud de, Venedig. 4. Auflage. München: Gräfe und Unzer 1995. 128 S. mit Abbildungen. kart. CHF 10 / EUR 6.60 • *Merian live!*

83445 • Constant, Charles de, Un Genevois dans les Alpes. Voyages en Suisse et en Savoie 1812 -1833. Genève: Editions d'en bas, 2002. 352 Seiten mit Abbildungen. Kartiert. CHF 20 / EUR 13.20 • *Ethno-Poche, 29. - Manuscrits transcrits et annotés par Antoinette Leresche et Olivier Pavillon. - Etwas unsauber gebunden.*

72986 • Conti Rossini, C. (Hrsg.), Bollettino della Reale Societa Geografica Italiana, Serie VI, Vol. 1, No. 5-6, Maggio - Giugno 1924. S. 222-352. Brosch. CHF 10 / EUR 6.60 • *Umschlag lichtrandig, Rücken mit Klebstreifen geklebt, mehrere Stempel.*

109197 • Coolidge, William A., Henry Duhamel und F. Perrin, F., Das Hochgebirge des Dauphiné. 4. durchgesehene und 1. autorisierte deutsche Ausgabe. Wien: Österreichischer Alpenklub, 1913. 351 Seiten mit Register. Dünndruck. Leinen. Kleinoktav. CHF 20 / EUR 13.20 • *Alpenklub-Ausgabe; 1. - Originaltitel: The central Alps of the Dauphiny; von W. A. B. Coolidge, H. Duhamel, F. Perrin. Übers. von A. Fischer, A. Saegesser. Hrsg. vom Österr. Alpenklub. - Name auf verso Vorsatzblatt.*

81565 • Coppock, J. T., An Agricultural Atlas of Scotland. Edinburgh: John Donald Publ. 1976. xv, 242 p. Hardcover with jacket. 4to. CHF 30 / EUR 19.80

39289 • Cordens, F.J.A.L., Der Schlafende Buddha. Reise und Abenteuerzählung. Einsiedeln: Benziger 1931. 292 S. Ln. CHF 18 / EUR 11.88 • *Aus dem Holländischen von Therese Happak-Metzler. Mit 4 Bildern von Felix Schwormstadt. - Einband ziemlich bestossen und gestauch, anfangs fingerfleckig.*

101090 • Cortéz, Hernán, Die Eroberung Mexicos. Berichte an Kaiser Karl V. 1520 - 1524. Gütersloh: Lizenzausgabe, 1975. 303 Seiten mit zeitgenössischen Abbildungen. Blauer Kunststoffeinband mit Silberprägung. CHF 20 / EUR 13.20 • *Besitzvermerk auf dem Titelblatt, Ziffer auf dem Vorsatzblatt, Raucherbibliothek.*

48059 • Courtenay, P.P., A Geography of Trade and Development in Malaya. London: Bell 1972. XII, 286 S. mit 28 Abbildungen (meist Karten). Ln. m.U. CHF 28 / EUR 18.48

93694 • Cousteau, Jacques Yves und Philippe Diolé, Korallen. Bedrohte Welt der Wunder. München, Zürich: Droemer-Knaur, 1971. 304 Seiten mit Abbildungen und Register. Leinen mit Schutzumschlag. 4to. CHF 30 / EUR 19.80 • *Knaurs Geheimnisse und Rätsel des Meeres. - Life and death in a coral sea; deutsch von Heidewig Fankhänel. Cousteau (1910-1997) Französischer Meeresforscher, Dokumentarfilmer und Schriftsteller; engagierter Umweltschützer; ab 1957 Direktor des Ozeanographischen Museums in Monaco; entwickelte Tauchgeräte und -techniken, schrieb zahlreiche ozeanographische Bücher und drehte bei seinen Unterwasserexpeditionen Dokumentarfilme, von denen die über 13 Jahre laufende Fernsehserie "Geheimnisse des Meeres" besondere Popularität erreichte. - Schutzumschlag mit Gebrauchsspuren.*

108762 • Cousteau, Jacques-Yves und Philippe Diolé, Delphine. Intelligente Freunde des Menschen. [Frankfurt/M., Wien, Zürich]: Büchergilde Gutenberg, 1978. 304 Seiten mit Abbildungen, Literaturverzeichnis und Register. Leinen mit Schutzumschlag. 4to. CHF 20 / EUR 13.20 • *Geheimnisse und Rätsel des Meeres. - Originaltitel: Les dauphins et la liberté; deutsch von Gerda Kurz und Siglinde Summerer. - Minime Spuren von Mäusefress.*

109108 • Cousteau, Jacques-Yves und Philippe Diolé, Delphine. Intelligente Freunde des Menschen. [Frankfurt/M., Wien, Zürich]: Büchergilde Gutenberg, 1978. 304 Seiten mit Abbildungen, Literaturverzeichnis und Register. Leinen mit Schutzumschlag. 4to. CHF 24 / EUR 15.84 • *Geheimnisse und Rätsel des Meeres. - Originaltitel: Les dauphins et la liberté; deutsch von Gerda Kurz und Siglinde Summerer*

104297 • Cousteau, Jacques-Yves, Das lebende Meer. Zürich: Buchclub Ex Libris, 1964. 292 Seiten mit Abbildungen. Leinen mit Schutzumschlag. Grossoktav. CHF 18 / EUR 11.88 • *Originaltitel: The living Sea; deutsch von Isolde Kolbenhoff. - Vorderdeckel mit Druckstelle, die sich auf die ersten Seiten überträgt, Vortitelblatt.*

99074 • Chiang Yee, The silent traveller in New York. London: Methuen, 1950. xv, 281 Seiten mit Abbildungen im Text und auf Tafeln. Leinen mit Schutzumschlag. CHF 20 / EUR 13.20 • *Schutzumschlag mit Gebrauchsspuren, vordere Rückenante mit minimaler Beschädigung.*

84106 • Christoffel, Ulrich, Der Berg in der Malerei. Zollikon: Verlag des Schweizerischen Alpen-Club, 1963. 136 Seiten mit Abbildungen. Kartiert. 4to. CHF 25 / EUR 16.50 • *Zur Hundertjahrfeier des SAC. - Umschlag etwas lichtrandig / gebräunt.*

97544 • Christoffel, Ulrich, Der Berg in der Malerei. Zollikon: Verlag des Schweizerischen Alpen-Club, 1963. 136 Seiten mit Abbildungen. Kartiert. 4to. CHF 25 / EUR 16.50 • *Zur Hundertjahrfeier des SAC. - Umschlag etwas lichtrandig / gebräunt.*

105577 • Christoffel, Ulrich, Der Berg in der Malerei. Zollikon: Verlag des Schweizerischen Alpen-Club, 1963. 136 Seiten mit Abbildungen. Kartiert. 4to. CHF 24 / EUR 15.84 • *Zur Hundertjahrfeier des SAC. - Umschlag lichtrandig, gebräunt.*

77029 • Chwaszcza, Joachim, Jemen. München: Gräfe und Unzer 1996. 128 S. mit Abbildungen. kart. CHF 10 / EUR 6.60 • *Merian live!*

111502 • Clade, Jean-Louis, Le Doubs. De la source à la Saône. La Chaux-de-Fonds: Ed. d'En Haut, 1994. 127 Seiten mit Abbildungen. Pappband (gebunden). 4to. CHF 25 / EUR 16.50 • *Le Doubs, tome 3. - Texte: Jean-Louis Clade; photos: Georges Caille, Eric Leuba; préf. Jean-Paul Pellaton.*

111702 • Clavel, Jacques [Hrsg.], Am Höhenweg der Geschichte. Nationales Gotthard-Museum. Airolo: Stiftung Pro St. Gotthard, 1989. 180 Seiten mit Abbildungen und Literaturverzeichnis. Kartiert. Grossoktav. CHF 24 / EUR 15.84

75730 • Clozier, René, Que sais-je? - Histoire de la géographie. 37e mille. Presses Universitaires de la France 1972. 127 S. kart. kl.8vo. CHF 10 / EUR 6.60



116879 • Coburn, Broughton, Aama. Eine Pilgerreise in den Westen. 1. Auflage. München: Goldmann, 1995. 316 Seiten mit Abbildungen. Pappband (gebunden) mit Schutzumschlag. CHF 25 / EUR 16.50 • *Originaltitel: Aama in America. Aus dem Englischen von Gabriele Kuby.*

72985 • Colamonico, Carmelo (ed.), Bollettino della Reale Societa Geografica Italiana, Serie VI, Vol. VII, No. 6, Giugno 1930. S. 471-556 mit Abbildungen. Brosch. CHF 10 / EUR 6.60 • *Umschlag lichtrandig*

77260 • Colombel, Christine de, Der siegreiche Berg. Eine Zweier-Mannschaft kämpft um den Berggiganten Masherbrum im Karakorum. 2. überarbeitete Auflage. München: Frederking und Thaler 2000. 221 S. mit Abbildungen. kart. CHF 14 / EUR 9.24 • *Reisen, Menschen, Abenteuer/ Sierra 005.*

52414 • Colorado, A Guide to the Highest State. Sixth Printing. New York: Hastings House 1951. XXXIII, 511 S. Ln. CHF 18 / EUR 11.88 • *American Guide Series Illustrated.*



117362 • Columbus, Christopher, Entdeckungsfahrten. Reiseberichte und Briefe von der zweiten, dritten und vierten Entdeckungsfahrt nach Amerika 1493-1506. Zürich, Leipzig: Rascher, 1943. 327 Seiten mit Abbildungen und Faltkarten. Leinen mit Schutzumschlag. CHF 38 / EUR 25.08 • *Originaltitel: Relazioni di viaggio e lettere di Cristoforo Colombo. - Schutzumschlag lichtrandig und mit schwachen Gebrauchsspuren.*

82412 • Columbus, Christopher, Four Voyages to the New World. Letters and Selected Documents. Bi-lingual Edition. Gloucester: Peter Smith/ Corinth Books, 1978. X, 240 p. Cloth. CHF 34 / EUR 22.44 • *Translated and edited by R.H.Major; Introduction by John E. Fagg. - Reprint of the edition London: Hakluyt Society, 1847.*

77267 • Dey, Reinhold, Norwegen. 4., durchgesehene Auflage. Köln: DuMont 1985. 385 S. mit zahlreichen Abbildungen. kart. CHF 18 / EUR 11.88 • *Reihe "Richtig reisen". - Vorne Name.*

88344 • Diesbach, Roger de (Text), Jean-Jacques Grezet (Fotos), Die Armee. Lausanne: Mondo, 1988. 155 Seiten mit Abbildungen. Leinen mit Schutzumschlag. 4to. CHF 25 / EUR 16.50 • *Name auf Innendeckel, Papier leicht gewellt.*

84846 • Diessen, J.R. van u.a. [Hrsg.], Grosser Atlas aller Länder: Amerika *. O.O.: Uitgeverij Spectrum, 1986. 192 Seiten mit Abbildungen und Karten. Kunstleder mit Schutzumschlag. Gross- 4to. CHF 25 / EUR 16.50 • *Schutzumschlag fleckig.*

84845 • Diessen, J.R. van u.a. [Hrsg.], Grosser Atlas aller Länder: Asien *. O.O.: Uitgeverij Spectrum, 1986. 192 Seiten mit Abbildungen und Karten. Kunstleder mit Schutzumschlag. Gross- 4to. CHF 25 / EUR 16.50

101686 • Dieterich, Anton, Zentral-Spanien. Kunst und Kultur in Madrid, El Escorial, Toledo und Aranjuez, Avila, Segovia, Alcalá de Henares. Köln: DuMont Schauberg, 1975. 232 Seiten mit Abbildungen und Register. Kartoniert. CHF 20 / EUR 13.20 • *DuMont-Dokumente: DuMont-Kunstreiseführer. - Umschlag etwas lichtrandig / gebräunt.*

94279 • Dietrich, Bruno u.a., Nord- und Mittelamerika, die Arktis, in Natur, Kultur und Wirtschaft. Potsdam: Athenaion, 1933. 578 Seiten mit Abbildungen im Text und auf montierten Farbtafeln und Register. Leinen. 4to. CHF 25 / EUR 16.50 • *Handbuch der geographischen Wissenschaft; herausgegeben von Fritz Klute. - 5 lose Faltkarten im Anhang. - Rücken fast lose, Einband fleckig, stellenweise etwas stockfleckig.*


101869 • Diolé, Philippe, Abenteuer unter Meer. Zürich: Büchergilde Gutenberg, 1955. 231 Seiten mit Abbildungen. Pappband (gebunden). Grossoktav. CHF 20 / EUR 13.20 • *Originaltitel: L' Aventure sous-marine; deutsch von Siegfried Lang. - Einbandkanten leicht berieben.*



112839 • Direktion des Unterrichtswesens des Kantons Bern. Schülerkarte des Kantons Bern. Bern: Kümmerly und Frey, [1927]. Karte 1:300'000 auf Leinen. Schachtel mit Deckillustration. CHF 20 / EUR 13.20 • *Mit gegen 200 Kärtchen ca. 3 x 3 cm mit Kartenausschnitten, um die Karte puzzlemässig auszulegen. Nicht auf Vollständigkeit hin überprüft, vermutlich aber komplett. - Gebrauchsspuren.*



104707 • Donat, Franz, Paradies und Hölle. Abenteuerliche Schicksale eines Deutschen in Brasilien unter Hinterwäldlern, Diamantsuchern, Indianern, Einsiedlern und Verbrechern. 9.-11. Tausend. Stuttgart: Strecker & Schröder, 1927. XII, 252 Seiten mit einer Abbildung als Frontispiz und einer Faltkarte. Fraktursatz. Leinen mit Farbkopfschnitt. CHF 25 / EUR 16.50 • *Zum Geleit: Rudolf Peschke. Mit dem Bild des Verfassers. - Widmung auf dem Vorsatzblatt. Schwach fleckig.*



64392 • Drake, Sir Francis, Pirat im Dienste der Queen 1567-1596. Stuttgart ca 1979. 424 S. Kstldr m. U. CHF 22 / EUR 14.52 • *Aus dem Englischen von Günther Thimm. Mit 40 zeitgenössischen Darstellungen.*

112397 • Dressler, Fritz und Hauke u.a., Der Norden. Norwegen, Schweden, Dänemark, Finnland. München: Bucher, 2005. 180 Seiten mit Abbildungen. Pappband (gebunden) mit Schutzumschlag. 4to. CHF 30 / EUR 19.80 • *Fotogr. Fritz Dressler, Hauke Dressler. Text Bernd Henningsen, Reinhold Wulff.*

65163 • du. 1944/12. Schweizerische Monatsschrift. Weihnachtsnummer. Holländische Meister des 17. Jahrhunderts aus einer Schweizer Privatsammlung. CHF 10 / EUR 6.60 • *Rücken oben und unten mit Fehlstelle.*

45586 • du. 1964/08 atlantis. Kulturelle Monatsschrift. CHF 12 / EUR 7.92

45587 • du. 1964/09 atlantis. Kulturelle Monatsschrift. CHF 12 / EUR 7.92

103206 • Dambmann, Gerhard, Helmut Lange und Manfred Rohde, Mit Edmund Hillary durch den Himalaya. 2. Auflage. Freiburg u.a.: Herder, 1987. 224 Seiten mit Abbildungen, Literaturverzeichnis und Register. Pappband (gebunden) mit Schutzumschlag. Grossoktav. CHF 25 / EUR 16.50

107251 • Danesch, Edeltraud, Alpenblumen. Ein Silva-Taschenbuch zum Bestimmen unserer häufigsten Alpenblumen. Zürich: Silva-Verlag, 1984. 187 Seiten mit Abbildungen und Register. Kartoniert. Kleinoktav. CHF 10 / EUR 6.60 • *Silva Bestimmungsbuch. - Text: Edeltraud Danesch, Fotos: Othmar Danesch. - Schwache Gebrauchsspuren, Initialen auf dem Titelblatt.*

96936 • Dautheville, Anne-France, Wohin der Wind mich trieb. Eine junge Frau erobert mit Mut, Charme und Motorrad den südamerikanischen Kontinent. Bern, München, Wien: Scherz, 1983. 286 Seiten. Pappband (gebunden) mit Schutzumschlag. CHF 22 / EUR 14.52 • *La piste de l'or; aus dem Französischen von Susanne Lepsius.*

93019 • David, Adam, Reisen und Jagen. Aus einem glücklichen Leben. Basel: Reinhardt, [1943]. 233 Seiten mit Abbildungen auf Tafeln. Leinen mit Schutzumschlag. CHF 20 / EUR 13.20 • *Schutzumschlag mit Gebrauchsspuren, Deckel leicht verzogen.*

108375 • Deacon, George Edward Raven [Hrsg.], Die Meere der Welt. Ihre Eroberung ihre Geheimnisse. Stuttgart: Besler, 1963. 297 Seiten mit Abbildungen, Literaturverzeichnis und Register. Leinen. 4to. CHF 35 / EUR 23.10 • *Originaltitel: Seas, maps and men; deutsche Bearbeitung von Günther Dietrich. - Einband schwach lichtrandig / gebräunt, Rücken oben minim ausgebuchet.*

87374 • Debenham, Frank, 6000 Jahre mussten vergehen... Entdeckung und Erforschung unserer Erde von den Anfängen bis heute. Stuttgart: Belsler, 1960. 271 Seiten mit Abbildungen und Register. Leinen mit Schutzumschlag. 4to. CHF 30 / EUR 19.80 • *Einführung von Edward Shackleton. Bildband. - Gebräunt (Raucherbibliothek).*

49161 • Del Grande, Nino, Fünfzigtausend Kilometer durch Afrika. Zürich: Albert Müller ca 1950. 188 S. mit 54 Tafeln. gr.8to. Ln. CHF 24 / EUR 15.84

63890 • Delitzsch, Friedrich, Im Lande des einstigen Paradieses. Ein Vortrag. 18.Tsd. Stuttgart: DVA 1903. 58 S. mit 52 Abbildungen, Karten und Plänen. brosch. CHF 18 / EUR 11.88 • *Umschlag angestaubt, oben geklebt.*

79714 • Dentinger, Jean, Elsass. Fotos von Hans R. Schläpfer. Zürich: Silva 1987. 175 S. Ppbd m.U. 4to. CHF 24 / EUR 15.84

92121 • Deschwanden, J.S., Karin Schram und J.C.Thams [Hrsg.], Der Mensch im Klima der Alpen. Bioklimatologie, Physiologie des Höhenklimas, Klimatherapie. Bern, Stuttgart: Hans Huber, 1968. 240 Seiten mit graph. Darstellungen. Kartoniert. 4to. CHF 28 / EUR 18.48

100508 • Deutsch, Dorette, Gebrauchsanweisung für Genua und die italienische Riviera. München, Zürich: Piper, 2004. 155 Seiten. Flexibler Pappband (gebunden). CHF 16 / EUR 10.56 • *Serie Piper; 7531.*

68636 • Deutsche Alpenzeitung. 26. Jahrgang. München: Bergverlag Rudolf Rother 1931. 384 S. mit Abbildungen und Inhaltsverzeichnis. Priv.-Hln. CHF 45 / EUR 29.70 • *Einband etwas berieben.*

108682 • Deutscher und Österreichischer Alpenverein, Zeitschrift des Deutschen und Österreichischen Alpenvereins [67]. Stuttgart / München: Verlag des DÖAV / Lindauer, 1936. VIII, 280 Seiten mit Abbildungen im Text und auf 80 Tafeln. Mit Beilag. Fraktursatz. Leinen mit Farbkopfschnitt und Schutzumschlag. 4to. CHF 30 / EUR 19.80 • *Beilage: Karte des Karwendelgebirges, 1:25'000. - Buchblock hängt etwas durch, Einband schwach lichtrandig / gebräunt, Rücken mit Stockflecken, Schutzumschlag ausgeleiert und mit Rissen.*

92215 • Deutsches Hydrographisches Institut. Mittelmeer-Handbuch. IV. Teil: Griechenland und Kreta. 5. Auflage. Hamburg: DHI, 1971. 345 Seiten mit Abbildungen und Register. Leinen. Grossoktav. CHF 30 / EUR 19.80 • *Abgeschlossen mit "Nachrichten für Seefahrer", Ausgabe 40 vom 9. Oktober 1971. Beigelegt: Nachtrag 1; 1973. 9 Seiten. - Leicht bestossen.*

109988 • Eggerling, Carl und Carl Täuber, Clubführer durch die Bündner Alpen. VIII. Band Silvretta-Samnaun. Bern: Schweizer Alpenclub, 1934. 468 Seiten mit Routenskizzen und Register. Leinen. CHF 18 / EUR 11.88



115717 • Egli, Emil, Erdbild als Schicksal. Aus Raum und Leben des Kleinstaates. Zürich, Stuttgart: Artemis Verlag, 1959. 249 Seiten mit Literaturverzeichnis. Leinen mit Schutzumschlag. CHF 25 / EUR 16.50

106232 • Eidenschink, Otto, Richtiges Bergsteigen in Fels und Eis. Für Wanderer und Kletterer. München: Bruckmann, 1959-1960. 2 Bände mit Abbildungen und Literaturverzeichnis. Kartoniert. CHF 24 / EUR 15.84 • 1: Die Technik im Fels. 3. Auflage. 1960. 150 Seiten. 2: Die Technik im Eis. 2. Auflage. 1959. 163 Seiten. - Stempel auf den Vortitelblättern.

75021 • Eischmid, Rainer u.a., Andalusien. Ostfildern-Kemnat: Baedeker 1992. 348 S. mit Abbildungen. kart. CHF 16 / EUR 10.56 • Baedekers Allianz Reiseführer

90979 • Engel, Elmar und Roland Kiemle, Yukon, Alaska. Abenteuer-Almanach. Frankfurt: Umschau-Verlag, 1980. 212 Seiten mit Abbildungen. Kartoniert. CHF 15 / EUR 9.90 • Abenteuer-Almanach-Reihe.

83774 • Engler, Günter und Werner Stuhler, Süditalien und Sizilien. Bern: Hallwag 1974. 200 Seiten mit Abbildungen. Pappband/Hardcover mit Schutzumschlag. Grossoktav. CHF 18 / EUR 11.88 • Die kombinierten Hallwag-Führer.

58748 • Engler, Günter, Toscana. Bern 1977. 172 S. Ln m.U. CHF 20 / EUR 13.20 • Hallwag Reisebibliothek. Photos von Werner Stuhler.



117110 • Ennery, Jonas et Hirth, Dictionnaire général de géographie universelle ancienne et moderne, historique, politique, littéraire et commerciale. Strasbourg: Chez Baquol et Simon, 1839-1841. 4 Bände. Halblederbände mit Rückenschildchen und Farbschnitt. Grossoktav. CHF 450 / EUR 297 • Accompagné d'une introduction à l'étude de la géographie dans ses rapports avec l'histoire par Ch. Cuvier. 1: A-C. 1839. XXVII, 778 S.; 2: C-H. 1840. 847 S.; 3: I-N. 1840. 818 S.; 4: O-Z. 1841. 1126 Seiten und eine Falltafel (Tableau statistique et topographique de la France). - Einbände leicht berieben und Ecken bestossen, Rücken angebleicht, stockfleckig.



97571 • Erni, Paul, Augenschein in China und Tibet. Skizzenbuch einer Reise. Zürich: Fretz, 1981. 138 Seiten mit Abbildungen. Pappband (gebunden). Grossoktav. CHF 28 / EUR 18.48



99023 • Eskelund, Karl, Hallo, Sahib! Roman einer Reise durch Indien. Zürich: Schweizer Druck- und Verlagshaus, [ca. 1955]. 282 Seiten. Leinen mit Farbkopfschnitt und Schutzumschlag. CHF 18 / EUR 11.88 • Originaltitel: Saa kørte vi til Indien; aus dem Dänischen Hans Eichberg. - Schutzumschlag mit kleinen Rissen.

68268 • Euler, Claus (Hrsg.), "Eingeborene" - ausgebucht. Ökologische Zerstörung durch Tourismus. Giessen: Focus 1989. 202 S. mit Abbildungen. kart. gr.8vo. CHF 24 / EUR 15.84 • ökozid 5. Jahrbuch für Ökologie und bedrohte Kulturen. - Vorwort von Jost Krippendorf

89202 • Evans, Charles, On Climbing. London: Museum Press, 1956. 191 Seiten mit Abbildungen auf Tafeln und Zeichnungen im Text, Register. Leinen mit Schutzumschlag, Farbkopfschnitt. Grossoktav. CHF 38 / EUR 25.08 • Klettertechnik. Charles Evans gehörte zur British Everest expedition 1953 und verfügte über eine reiche Klettererfahrung. - Schutzumschlag mit Rissen und Fehlstellen.

45588 • du. 1964/10 atlantis. Kulturelle Monatsschrift. CHF 12 / EUR 7.92

45589 • du. 1964/11 atlantis. Kulturelle Monatsschrift. Die Künstler und das Theater. CHF 12 / EUR 7.92

45590 • du. 1964/12 atlantis. Kulturelle Monatsschrift. Weihnachtsnummer. CHF 12 / EUR 7.92 • Rücken oben verletzt.

65164 • du. 1968/05. Kulturelle Monatsschrift. Die Abegg-Stiftung in Riggisberg. CHF 10 / EUR 6.60

38347 • du. 1978/07. Europäische Kunstzeitschrift. Schauplatz Alpen. CHF 12 / EUR 7.92

45523 • du. 1978/07. Europäische Kunstzeitschrift. Schauplatz Alpen. CHF 12 / EUR 7.92

52919 • du. 1984/07. Die Zeitschrift für Kunst und Kultur. Sentimental Journey. CHF 12 / EUR 7.92

107965 • Dübi, H., Clubführer durch die Walliser-Alpen. Band Band 3, Halbband a: Vom Theodulpas bis zum Schwarzenberg-Weisstor. 2. Auflage. [Bern]: Verlag des Central-Comités, 1916. XXIV, 195 Seiten mit Abbildungen und Register. Leinen. Kleinoktav. CHF 18 / EUR 11.88 • Herausgegeben vom Schweizer Alpen-Club. - Name auf dem Innendeckel.

107964 • Dübi, H., Clubführer durch die Walliser-Alpen. Band Band 3, Halbband b: Vom Strahlhorn bis zum Simplon. 2. Auflage. [Bern]: Verlag des Central-Comités, 1916. VIII S., S. 185-381 mit Abbildungen und Register. Leinen. Kleinoktav. CHF 18 / EUR 11.88 • Herausgegeben vom Schweizer Alpen-Club. - Name auf dem Innendeckel.

109159 • Dugan, James, Forscher und Taucher im Meer. Zürich: Diana Verlag, 1960. 427 Seiten mit Abbildungen im Text und auf Tafeln. Leinen mit Farbkopfschnitt und Schutzumschlag. CHF 20 / EUR 13.20 • Originaltitel: Man under the sea; aus dem Englischen von Werner Jochens. Untertitel auf dem Schutzumschlag: "Die Entwicklungsgeschichte des Tauchens". - Schutzumschlag und Vorderdeckel obere Ecke mit Fehlstelle durch Mäusefrass.

104103 • Duguid, Julian, Die grüne Hölle. Eine abenteuerliche Reise durch die Dschungel Boliviens. Horw-Luzern: Schweizer Buchgemeinde, Montana-Verlag, [1935]. 279 Seiten mit Abbildungen auf Tafeln. Fraktursatz. Leinen. CHF 25 / EUR 16.50 • Vierteljahresgabe der Schweizer Buchgemeinde an ihre Mitglieder. Originaltitel: The green Hell; deutsch von Curt Thesing.

102790 • Dumler, Helmut, Marmolada. Salzburg, Stuttgart, Zürich: Verlag Das Bergland-Buch, 1972. 186 Seiten mit Abbildungen, Literaturverzeichnis und Register. Leinen mit Schutzumschlag. Grossoktav. CHF 30 / EUR 19.80

101320 • Eberhard, Otto, Hochwelt. Ein Buch der Heimat für Jung und Alt. Bern: Feuz-Verlag, [1938]. 340 Seiten mit Abbildungen auf Tafeln und Literaturverzeichnis. Fraktursatz. Leinen mit Schutzumschlag. Grossoktav. CHF 24 / EUR 15.84 • Leicht gebräunt, kleiner Stempel auf dem Vortitelblatt.

108290 • Eberhard, Otto, Hochwelt. Ein Buch für Jung und Alt. Bern, Leipzig: Feuz, [1938]. 340 Seiten mit ganzseitigen Tafeln. Fraktursatz. Leinen mit Schutzumschlag. Grossoktav. CHF 24 / EUR 15.84 • Kapitel: Jungfraubahn, Erstbesteigungen in den Berner Alpen, Eigerwand, nach der Jungfrau, Der Kampf ums Matterhorn u.a. - Name auf dem Vortitelblatt.

114529 • Eckener, Lotte, Das kleine Buch vom Bodensee. 5. Auflage. Konstanz: Simon und Koch, 1965. 76 Seiten mit Abbildungen. Pappband (gebunden). Kleinoktav. CHF 12 / EUR 7.92 • Aufnahmen von Lotte Eckener. Text von Fritz Mühlenweg.



115716 • Eckert, Max, Meer und Weltwirtschaft. Berlin: Zentralverlag, 1928. 79 Seiten mit 19 Karten und Diagrammen. Halbleinen. CHF 25 / EUR 16.50 • Weltpolitische Bücherei; 9

111953 • ForumAlpin '96. Nouvelles modalités d'utilisation de l'espace alpin. ForumAlpin '96. Recherche et collaboration internationale = Neue Nutzungsformen im Alpenraum. AlpenForum '96. Forschung und internationale Zusammenarbeit = Nuove forme d'uso del territorio alpino. ForumAlpino '96. Ricerca e collaborazione internazionale. Grenoble: Institut de géographie alpine, 256 Seiten mit Abbildungen und Teilnehmerverzeichnis. Kartoniert. Grossoktav. CHF 20 / EUR 13.20 • *Revue de géographie alpine, no. hors-série 4. - Grenoble, Pôle Européen Universitaire et Scientifique, Institut de l'Environnement F St.Martin-d'Hères, Académie Suisse des Sciences Naturelles, Berne*

94282 • Frey, Ulrich u.a., Vorder- und Südasien in Natur, Kultur und Wirtschaft. Potsdam: Athenaion, 1937. 569 Seiten mit Abbildungen im Text und auf montierten Farbtafeln und Register. Privater Leinenband mit aufgeklebten Originalrücken. 4to. CHF 34 / EUR 22.44 • *Handbuch der geographischen Wissenschaft; herausgegeben von Fritz Klute. - Hinten 4 lose Faltkarte eingesteckt. - Einband fleckig, stellenweise etwas stockfleckig.*

106256 • Friedli, Werner, Alpenflug. Geschichte, Geographie, Erlebnis. Bern: Kümmerly & Frey, 1969. 135 Seiten mit zahlreichen Abbildungen. Pappband (gebunden) mit Schutzumschlag. 4to. CHF 45 / EUR 29.70 • *Textautoren: Walter Dollfus u. a. Herausgegeben Werner Friedli. - Schutzumschlag mit schwachen Gebrauchsspuren.*



117534 • Fries, Fritz Rudolf, An der Ostsee. Unterwegs in Mecklenburg. 1. Auflage. Frankfurt am Main: Schöffling, 1995. 143 Seiten. Pappband (gebunden) mit Schutzumschlag. CHF 18 / EUR 11.88

81924 • Frobenius. Die Schweiz aus der Vogelschau. I. Blatt (Mittelstück). Basel: Frobenius, [ca. 1920]. Relief- / Panoramakarte in rotem Karton. ca. 50x70 cm. CHF 20 / EUR 13.20

74889 • Fuchs, Gerhard, Bevölkerungsprobleme in Ländern der Dritten Welt. Neubearbeitung. Stuttgart: Klett 1983. 120 S. kart. CHF 15 / EUR 9.90 • *Reihe "Arbeitsmaterialien Geographie im gesellschaftswissenschaftlichen Aufgabenfeld" für die Sekundarstufe II.*



106997 • [Fuji. Bildband über den Fuji-san]. [Japan]: Asahi Shimbun, 1995. 180 Seiten mit Abbildungen. Pappband (gebunden) mit Schutzumschlag. 4to quer. CHF 38 / EUR 25.08 • *(Wenig) Text nur japanisch. - Widmung auf dem Vorsatzblatt.*



108382 • Furter, Willy [Bearb.], Das grosse Clubhüttenbuch. Die Hütten des Schweizer Alpen-Clubs = Le grand livre des cabanes = Il gran libro delle capanne. 3. ergänzte Auflage. Zürich, Wiesbaden: Orell Füssli, 1988. 240 Seiten mit Abbildungen. Leinen mit Schutzumschlag. Quadr.- 4to. CHF 35 / EUR 23.10 • *Herausgegeben von der Sektion Uto SAC aus Anlass des 125-Jahr-Jubiläums des Schweizer Alpen-Clubs. Deutsch, französisch und italienisch.*

114468 • Fux, Adolf, Alexander Burgener. König der Bergführer. Ein Tatsachenroman. Bern: Hallwag, 1961. 22 Seiten mit Abbildungen auf Tafeln. Leinen. Grossoktav. CHF 25 / EUR 16.50

85053 • Gaitanides, Johannes und Susanna Worm, Kreta und Zypern. Fotos von Willi Dolder. Zürich: Silva, 1988. 191 Seiten mit Abbildungen. Pappband/Hardcover mit Schutzumschlag. 4to. CHF 25 / EUR 16.50

83972 • Gallas, Klaus, Kreta. Kunst aus fünf Jahrhunderten. Minoische Paläste, Byzantinische Kirchen, Venezianische Kastelle. 6. Auflage. Köln 1979. 300 Seiten mit Abbildungen. Kartoniert. CHF 20 / EUR 13.20 • *Kunst-Reiseführer in der Reihe DuMont Dokumente. - Schwache Gebrauchsspuren.*

108482 • Eyth, Max, Im Strom unserer Zeit. Aus Briefen eines Ingenieurs. Dritter Band: Meisterjahre. 2. Auflage. 5.-7. Tausend. Heidelberg: Carl Winter, 1909. VIII, 475 Seiten mit Abbildungen. Fraktursatz. Leinen mit Farbschnitt und Deckelillustration. CHF 28 / EUR 18.48

108481 • Eyth, Max, Im Strom unserer Zeit. Aus Briefen eines Ingenieurs. Zweiter Band: Wanderjahre. 7.-9. Tausend. Heidelberg: Carl Winter, [1907]. VIII, 406 Seiten mit Abbildungen. Fraktursatz. Leinen mit Farbschnitt und Deckelillustration. CHF 28 / EUR 18.48 • *4. Auflage des Wanderbuchs eines Ingenieurs.*

107446 • Faber, Gustav, Andalusien. Zürich, München: Artemis-Verlag, 1985. 256 Seiten mit Abbildungen und Register. Pappband (gebunden). CHF 16 / EUR 10.56 • *Artemis-Cicerone. - Auf dem Vorsatz- und Titelblatt wenige Einträge mit Bleistift.*

102999 • Farb, Peter, Die Ökologie. [Amsterdam]: Time-Life International, 1968. 192 Seiten mit Abbildungen und Register. Pappband (gebunden). 4to. CHF 20 / EUR 13.20 • *LIFE - Wunder der Natur.*

103004 • Farb, Peter, Nordamerika. Flora und Fauna. [Amsterdam]: Time-Life International, 1968. 200 Seiten mit Abbildungen und Register. Pappband (gebunden). 4to. CHF 20 / EUR 13.20 • *LIFE - Wunder der Natur.*

105378 • Fauser, Alois, Kulturgeschichte des Globus. Ohne Ort: Vollmer, [ca. 1965]. 184 Seiten mit Abbildungen, z.T. auf montierten Tafeln, und Literaturverzeichnis. Pappband (gebunden) mit Schutzumschlag. Grossoktav. CHF 30 / EUR 19.80

75807 • Fehr, Karl, Abseits in griechischen Meeren. Reiseberichte. Zürich: NZZ 1985. 167 S. mit Karten. Ln m.U. CHF 20 / EUR 13.20 • *Name auf Textanfang und S. 14, Umschlag und abgefärbt Einband mit kleinem Fleck, je 1-2 kleine Anstreichungen S. 9, 20 und 24.*



112393 • Fivat, Jean-Marc, Le Léman à tire d'ailes. Genève: Slatkine, 2003. 119 Seiten mit Abbildungen. Pappband (gebunden). 4to quer. CHF 25 / EUR 16.50 • *L'oeil ouvert, 6. - Préface de Jacques Piccard, texte scientifique de Lionel Maumary*

87485 • Floericke, Kurt, Bulgarien und die Bulgaren. Stuttgart: Franckh'sche Verlagshandlung, [1915]. 92 Seiten mit 26 Abbildungen und einer Karte, Fraktursatz. Kartoniert. CHF 15 / EUR 9.90 • *Kosmosbändchen. - Stellenweise stockfleckig.*

80216 • Flüe, Niklaus von, Romano Cuonz und Christoph Hirtler, Paxmontana. Hotelgeschichte, Geschichten, Landschaft. Flüeli/ Sachseln 1996. 139 S. mit Abbildungen. 4to quer. CHF 30 / EUR 19.80 • *Die Geschichte des Hotels Nünalphorn/ Paxmontana repräsentiert die Anfänge des Nobeltourismus in Obwalden vor 100 Jahren bis hin zum Wallfahrtstourismus um Bruder Klaus.*

76213 • Fohlen, Claude, Nous Partons pour... L'Amérique du Nord. Paris: Presses Universitaires de la France 1969. 351 S. mit Abbildungen. Ppbd. kl.8vo. CHF 15 / EUR 9.90

98234 • Fonstad, Karen Wynn, Historischer Atlas von Mitteleuropa. Stuttgart: Klett-Cotta, 1985. X, 201 Seiten mit Abbildungen. Pappband (gebunden). 4to. CHF 35 / EUR 23.10 • *Hobbit-Press. - The atlas of Middle-Earth; aus dem Amerikanischen von Hans J. Schütz. - Rücken oben minim bestossen.*

90303 • Forde, C. Daryll, Habitat Economy and Society. A Geographical Introduction to Ethnology. London: Methuen, 1979. xv, 500 Seiten mit Zeichnungen und Register. Kartoniert. CHF 28 / EUR 18.48 • *up 58. - Introduction to the ethnography and human geography of non-European peoples.*

111007 • Forster, Georg, Reise um die Welt. Frankfurt, Main: Insel, 1983. 1039 Seiten mit Abbildungen. Dünndruck. Kartoniert. Kleinoktav. CHF 18 / EUR 11.88 • *Insel Taschenbuch 757. - Herausgegeben und mit Nachwort von Gerhard Steiner*

94436 • Gardi, René, Walfischjagd. Erlebnisse bei Walfängern an der norwegischen Küste. Aarau: Sauerländer, 1947. 164 Seiten mit Abbildungen im Text und auf Tafeln. Leinen. CHF 28 / EUR 18.48



115806 • Gardi, René, Wiedersehen mit Lappland. Bern: AG Chocolat Tobler, [1961]. 64 Seiten mit Abbildungen auf montierten Tafeln. Leinen. 4to. CHF 30 / EUR 19.80 • *Einband etwas lichtrandig / gebräunt*

101088 • Gargia, Celso, Mit Pizarro in Peru. Pizarro und andere Conquistadoren 1526 - 1712. Nach Augenzeugenberichten von Celso Gargia. Gaspar de Carvajal, Samuel Fritz. Gütersloh: Lizenzausgabe, 1973. 334 Seiten mit zeitgenössischen Abbildungen. Blauer Kunststoffeinband mit Silberprägung. CHF 20 / EUR 13.20 • *Besitzvermerk auf dem Titelblatt, Ziffer auf dem Vorsatzblatt, Raucherbibliothek.*

87136 • Gatti, Attilio, Funkelnde Vergangenheit. Zürich: Orell Füssli, 1962. 294 Seiten mit Abbildungen auf Tafeln. Leinen mit Schutzumschlag. Grossoktav. CHF 30 / EUR 19.80 • *Schutzumschlag mit Gebrauchsspuren.*



66573 • Gatti, Attilio, Tom-Tom. Der Urwald ruft. Zürich: Orell Füssli 1952. 255 S. mit 62 Bildern nach Photos des Verfassers. Ln m.U. gr.8to. CHF 25 / EUR 16.50 • *Vorsatzblatt herausgerissen.*

78468 • Gaustad, Edwin Scott, Historical Atlas of Religion in America. NY et al: Harper & Row 1962. xii, 179 p. Maps in the text and 1 folded, coloured map "Religion in America: 1950". Cloth. 4to. CHF 80 / EUR 52.80

108466 • [Geiger, Hermann] Geiger und die Alpen. Genf: Atar, 1960. 38 Seiten Text + 114 s/w Abbildungen auf Tafeln. Halbleinen. 4to. CHF 35 / EUR 23.10 • *Bildlegenden deutsch, französisch und englisch. - Einbandkanten etwas berieben.*

94276 • Geisler, Walter; Walter Behrmann ; Erich von Drygalski, Australien und Ozeanien in Natur, Kultur und Wirtschaft. Antarktis. Potsdam: Athenaion, 1930. 379 Seiten mit Abbildungen im Text und auf montierten Farbtafeln und Register. Leinen. 4to. CHF 25 / EUR 16.50 • *Handbuch der geographischen Wissenschaft; herausgegeben von Fritz Klute. - Hinten lose Faltkarte eingesteckt. - Rücken fast lose. Einband etwas fleckig. Name/ Eintrag auf dem Vortitelblatt, stellenweise etwas stockfleckig.*

114279 • Geist, Johann J. Ludwig, Tagebuch einer Reise durch die Schweiz. Die Aufzeichnungen von Goethes Schreiber 1797. Stäfa: Gut, 1982. 108 Seiten mit Abbildungen, Literaturverzeichnis und Register. Kartoniert mit Schutzumschlag. Grossoktav. CHF 20 / EUR 13.20 • *Herausgegeben und kommentiert von Barbara Schnydel-Seidel. Mit Zeitungsausschnitten zu Goethe in Stäfa. - Umschlag lichtrandig / gebräunt.*

97209 • Gellert, Johannes F., China Natur und Umwelt. Gotha: Haack, 1987. 123 Seiten mit Abbildungen und einer losen Faltkarte. Kartoniert. CHF 14 / EUR 9.24 • *Geographische Bausteine; N.R., H. 29*

75033 • Geo Special 02/94. Rocky Mountains. Hamburg: Gruner + Jahr 1994. 164 S. CHF 10 / EUR 6.60

75036 • Geo Special 02/97. Paris. Hamburg: Gruner + Jahr 1997. 140 S. CHF 10 / EUR 6.60

75037 • Geo Special 02/98. Türkei. Hamburg: Gruner + Jahr 1998. 164 S. CHF 10 / EUR 6.60


75028 • Geo Special 03/92. Griechenland. Hamburg: Gruner + Jahr 1992. 164 S. CHF 10 / EUR 6.60

75030 • Geo Special 03/93. Ägypten. Hamburg: Gruner + Jahr 1993. 160 S. CHF 10 / EUR 6.60

75038 • Geo Special 03/98. Ostsee. Hamburg: Gruner + Jahr 1998. 172 S. CHF 10 / EUR 6.60



104540 • Gallas, Klaus, Kreta. Landschaft, Kultur, Menschen. Köln : DuMont, 1979. 32, [112] Seiten : überwiegend Ill. (z.T. farb.) ; 32 cm. Leinen mit Schutzumschlag. 4to. CHF 35 / EUR 23.10 • *Rücken oben minim bestossen.*



109202 • Gallhuber, Julius, Östliche Dolomiten. Hütten, Übergänge, Bergfahrten: Sextener, Östliche und Westliche Ampezzaner, Pragser, Zoldiner. Wien: Reichenstein, 1928. 317 Seiten mit 2 Karten und 36 Anstiegs- und Kammverlaufsskizzen. Leinen mit Lesebändchen. Kleinoktav. CHF 20 / EUR 13.20 • *Dolomiten. Ein Führer durch die Täler, Orte und Berge der gesamten Dolomiten; 2. - Einband mit Gebrauchsspuren, Rücken gebräunt.*

109212 • Gallhuber, Julius, Westliche Dolomiten. Hütten und Zugänge, Übergänge, Bergfahrten: Peitlerkofel, Grödener, Rosengarten, Marmolata, Fleimstaler, Pala. Wien: Reichenstein, 1928. 427 Seiten mit 4 Karten und 38 Anstiegs- und Kammverlaufsskizzen, Register + Reklamen. Leinen mit Lesebändchen. Kleinoktav. CHF 25 / EUR 16.50 • *Dolomiten. Ein Führer durch die Täler, Orte und Berge der gesamten Dolomiten; 3. - Rücken gebleicht, oben leicht berieben.*

91655 • Gamble, W. P., Tourism and Development in Africa. London: Murray, 1989. vi, 58 Seiten mit Karten und Register. Kartoniert. Geheftet. Grossoktav. CHF 18 / EUR 11.88 • *Case Studies in the Developing World. - Schwacher Feuchtigkeitsrand unten.*

101063 • Gardi, René, Blaue Schleier, rote Zelte. Im Wunderland der südlichen Sahara. Zürich: Büchergilde Gutenberg, 1958. 230 Seiten mit Abbildungen. Leinen. Grossoktav. CHF 24 / EUR 15.84 • *Besitzvermerk auf dem Vorsatzblatt, Einband etwas lichtrandig / gebräunt, Raucherbibliothek.*

103959 • Gardi, René, Cram Cram. Erlebnisse rund um die Air-Berge in der südlichen Sahara. Zürich: Ex Libris, [1974]. 332 Seiten mit Abbildungen. Leinen mit Schutzumschlag. Grossoktav. CHF 25 / EUR 16.50 • *Schutzumschlag mit schwachen Gebrauchsspuren, Vorderdeckel mit kleiner Erhebung im Leinen (Produktionsfehler).*

99369 • Gardi, René, Der Fremde am Tana. Eine Geschichte aus Finnisch-Lappland. Bern: Kornhaus-Verlag, 1965. 248 Seiten mit Abbildungen auf Tafeln. Leinen mit Schutzumschlag. CHF 22 / EUR 14.52 • *Schwache Gebrauchsspuren.*

114240 • Gardi, René, Der Fremde am Tana. Eine Geschichte aus Finnisch-Lappland. Bern: Kornhaus-Verlag, 1965. 248 Seiten mit Abbildungen auf Tafeln. Leinen mit Schutzumschlag. CHF 22 / EUR 14.52

90965 • Gardi, René, Mandara. Unbekanntes Bergland in Kamerun. 2., durchgesehene Auflage. Zürich: Orell Füssli, 1956. 231 Seiten mit Abbildungen. Leinen mit Farbkopfschnitt und Schutzumschlag. Grossoktav. CHF 25 / EUR 16.50 • *Schutzumschlag ausgeleiert und mit Rissen.*

90392 • Gardi, René, Mandara. Unbekanntes Bergland in Kamerun. Zürich: Orell Füssli, 1953. 230 Seiten mit Abbildungen. Leinen mit Farbkopfschnitt. Grossoktav. CHF 25 / EUR 16.50 • *Einband mit schwachen Gebrauchsspuren.*

103101 • Gardi, René, Sahara. Monographie einer grossen Wüste. Bern: Kümmerli und Frey, 1967. 176 Seiten mit Abbildungen und separaten Bildlegenden. Kunstleder mit Schutzumschlag. 4to. CHF 30 / EUR 19.80 • *Autograph auf dem Vortitelblatt. - Leicht gebräunt, Raucherbibliothek. Schutzumschlag etwas fleckig.*

87555 • Gardi, René, Vom glückhaften Wandern. Ein Brevier für Reiselustige. 2. Auflage. Bern: Kümmerli und Frey, 1952. 162 Seiten mit Abbildungen auf Tafeln und Zeichnungen im Text. Leinen mit Schutzumschlag. CHF 20 / EUR 13.20 • *Schutzumschlag mit Gebrauchsspuren, Papier qualitätsbedingt leicht gebräunt.*


108029 • Gardi, René, Von glückhaftem Wandern und frohgemuten Ferien. Heiteres über die ernste Kunst des Reisens. Bern: Alfred Scherz, 1961. 213 Seiten mit Zeichnungen von Heinz Stieger. Leinen mit Farbkopfschnitt und Schutzumschlag. CHF 20 / EUR 13.20 • *Schutzumschlag mit Gebrauchsspuren.*

91982 • Gerbault, Alain, Journal de bord. Paris: Grasset, 1949. 2 Bände, 202 und 218 Seiten mit Abbildungen. Broschiert. CHF 30 / EUR 19.80 • *I: A la poursuite du soleil/ De New York à Tahiti; II: Sur la route du retour / De Tahiti vers la France.* - Gebräunt.


92006 • Gerbault, Alain, O.Z.Y.U. "Dernier Journal". Paris: Hachette, 1952. 190 Seiten mit Zeichnungen. Pappband (gebunden). Kleinoktav. CHF 16 / EUR 10.56 • *Bibliothèque verte.* - Gebräunt.

92007 • Gerbault, Alain, Seul à travers l'Atlantique. 25. tirage. Paris: Grasset, 1949. 228 Seiten mit Abbildungen. Broschiert. CHF 12 / EUR 7.92 • *Gebrauchsspuren, gebräunt.*

109152 • Gerlach, Richard, Dalmatinisches Tagebuch. Glückliche Tage im Inselparadies der Adria. 3. Auflage, 1. - 6. Tausend, vom Autor neu bearbeitet. Rüslikon-Zürich, Stuttgart: A. Müller, 1959. 82 Seiten mit 40 Seiten Abbildungen. Leinen mit Schutzumschlag. CHF 24 / EUR 15.84 • *Mit 6 Federzeichnungen von Christian Beyer und 40 Aufnahmen auf Kunstdrucktafeln. Anhang: Kleines Praktikum über den Genuss einer Dalmatienreise.*



110780 • Gerstfeldt, Olga von und Ernst Steinmann, Pilgerfahrten in Italien. 4. Auflage. Leipzig: Klinkhardt & Biermann, 1922. XXI, 481 Seiten mit Abbildungen. Leinen mit Farbkopfschnitt und Lesebändchen. CHF 38 / EUR 25.08 • *Buchgestaltung von Marcus Behmer. Olga von Gerstfeldt (1869-1910) heiratete 1901 in Rom den Kunsthistoriker und Bibliothekar Ernst Steinmann (1866-1934). Sie schrieb neben Gedichten weitere kunst- und kulturgeschichtliche Arbeiten über Italien. Ihr Mann befasste sich vor allem mit Michelangelo und den grossen italienischen Malerschulen des 15. Jahrhunderts. Kosch 1930; 2581 und DBE 9; 498.* - Schnitt schwach stockfleckig.



102545 • Gerwin, Robert u.a., Das grosse Reader's-Digest-Buch der Ozeane. Stuttgart u.a.: Das Beste, 1970. 416 Seiten mit Abbildungen, Literaturverzeichnis und Register. Pappband (gebunden) mit Schutzumschlag. 4to. CHF 35 / EUR 23.10 • *Schutzumschlag lichtrandig.*



115244 • Gide, André, Le retour du Tchad. Suite du Voyage au Congo. Paris: Gallimard, 1928. 252 Seiten mit Karten auf Tafeln. Halblederband mit Rückenprägung, Kopfgoldschnitt und marmorierten Vorsätzen. CHF 34 / EUR 22.44 • *Papier gebräunt.*



115252 • Gide, André, Voyage au Congo. Carnets de route. Paris: Gallimard, 1927. 249 Seiten mit Karten auf Tafeln. Halblederband mit Rückenprägung, Kopfgoldschnitt und marmorierten Vorsätzen. CHF 34 / EUR 22.44 • *Papier gebräunt.*

95854 • Glade, Heinz, Reiseskizzen aus dem Harz. 3. Auflage, (36. - 55. Tsd.). Leipzig: Brockhaus, VEB, 1976. 153 Seiten mit Abbildungen auf Tafeln. Leinen mit Schutzumschlag. CHF 18 / EUR 11.88 • *Papier qualitätsbedingt gebräunt.*



82591 • Gleich, Michael, Dirk Maxeiner, Michael Miersch, Fabian Nicolay, Life Counts. Eine globale Bilanz des Lebens. Berlin Verlag, 2000. 288 Seiten mit Abbildungen. Leinen mit Schutzumschlag. 4to. CHF 26 / EUR 17.16 • *Life Counts ist eine Eröffnungsbilanz der biologischen Vielfalt zu Beginn des 21. Jahrhunderts. Im Mittelpunkt steht die Frage, wie die Menschheit mit den lebendigen Ressourcen der Erde umgeht.*

76953 • Gnuva, Paul, Die schönsten Ferienstrassen Europas. Gütersloh: Bertelsmann ca. 1980. 208 S. mit Abbildungen. Ppbd m.U. 4to. CHF 20 / EUR 13.20 • *Stempel auf Vorsatzblatt*


75027 • Geo Special 04/86. New York. Hamburg: Gruner + Jahr 1986. 214 S. CHF 10 / EUR 6.60

75039 • Geo Special 06/98. USA: Canyonlands. Hamburg: Gruner + Jahr 1998. 174 S. CHF 10 / EUR 6.60 • *Utah, Arizona, New Mexico, Colorado.*

92646 • Geo Special. Ostafrika. Hamburg: Gruner + Jahr, 1989. 168 Seiten mit Abbildungen. Pappband (gebunden). 4to. CHF 15 / EUR 9.90




103739 • [Geographie Schweiz] Geographisches Lexikon der Schweiz. Band 1: AA - Emmengruppe. Neuenburg: Attinger, 1902. VII, 704 Seiten mit Abbildungen und Karten. Unbeschrifteter privater Halblederband der Zeit. 4to. CHF 35 / EUR 23.10 • *Mit dem Beistande der Geographischen Gesellschaft zu Neuenburg herausgegeben unter der Leitung von Charles Knapp, Maurice Borel und V. Attinger. Deutsche Ausgabe besorgt von Heinrich Brunner. Der erste Band des 6-bändigen Standardwerkes.* - Deckel lichtrandig, Leder berieben und fleckig.



96806 • [Geographie Schweiz] Geographisches Lexikon der Schweiz. Band 6: Tavetsch (Val) - Zybachsplatte. Supplement. 1910. Neuenburg: Attinger, 1910. 1328 Seiten mit Abbildungen und Karten. Halbleinenband mit goldgeprägtem Rücken und Vorderdeckeln. 4to. CHF 50 / EUR 33 • *Mit dem Beistande der Geographischen Gesellschaft zu Neuenburg herausgegeben unter der Leitung von Charles Knapp und Maurice Borel. Deutsche Ausgabe besorgt von Heinrich Brunner. Der letzte Band des 6-bändigen Standardwerkes.*



88334 • [Geographie Schweiz] Geographisches Lexikon der Schweiz. Neuenburg: Attinger, 1902-1910. 6 Bände. ca. 5000 Seiten mit zahlreichen Karten, Plänen und Ansichten. Braune Halblederbände mit goldgeprägtem Rücken und Vorderdeckeln roten Rückenschildchen. 4to. CHF 450 / EUR 297 • *Mit dem Beistande der Geographischen Gesellschaft zu Neuenburg herausgegeben unter der Leitung von Charles Knapp und Maurice Borel. Deutsche Ausgabe besorgt von Heinrich Brunner.* - Band 1: AA - Emmengruppe. 1903. XII, 704 Seiten. Seiten 13-16 lose. Band 2: Emmenholz - Kraialppass. 1904. VIII, 768 Seiten. Band 3: Krailigen - Plentsch. 1905. VIII, 768 Seiten. Band 4: Plessur - Schweiz. 1906. VIII, 770 Seiten. Band 5: Schweiz - Tavetsch. 1908. 768 Seiten. Feuchtigkeitsspuren (Papier z.T. etwas gewellt). Band 6: Tavetsch (Val) - Zybachsplatte. Supplement. 1910. 1328 Seiten. - Leder und Einbandkanten berieben, die schweren Buchblöcke hängen zum Teil etwas durch. - Insgesamt ein gutes Exemplar.



77138 • Geographische Zeitschrift 1989/ 2. 77. Jahrgang. Wiesbaden, Franz Steiner Verlag. S. 65-128. Brosch. gr.8vo. CHF 14 / EUR 9.24 • *Begründet von Alfred Hettner. Hrsg. von Gerhard Sandner u.a. - Oben bestossen. Stempel auf Titel.*

102042 • [Geographisches Lexikon der Schweiz] Geographischer, Volkswirtschaftlicher, Geschichtlicher Atlas der Schweiz. Neuenburg: Attinger, [1908]. 48 Seiten, Karten. Unbeschrifteter privater Halbleinenband der Zeit. 4to. CHF 18 / EUR 11.88 • *Bibliothek des Geographischen Lexikons der Schweiz.* - Einband etwas lichtrandig, Stempel auf Innendeckel, Raucherbibliothek.

84125 • George, Pierre, Géographie de l'Italie. 32e mille. Presses Universitaires de la France 1980. 128 S. kart. Kleinoktav. CHF 10 / EUR 6.60 • *Que sais-je? No. 1125.*

68420 • George, Pierre, Que sais-je? - Géographie de la Population. Presses Universitaires de la France 1965. 127 S. kart. kl.8vo. CHF 10 / EUR 6.60 • *Que sais-je 1187.*

68421 • George, Pierre, Que sais-je? Géographie Industrielle du Monde. Presses Universitaires de la France 1979. 124 S. kart. kl.8vo. CHF 10 / EUR 6.60 • *Que sais-je 246.*

91981 • Gerbault, Alain, En marge des traversées - L'évangile du soleil. Paris: Fasquelle, 1932. 218 Seiten mit Abbildungen. Broschiert. CHF 18 / EUR 11.88 • *Umschlag schwach lichtrandig / gebräunt.*

108668 • Gorys, Erhard, Das Heilige Land. Historische und religiöse Stätten von Judentum, Christentum und Islam in dem 10000 Jahre alten Kulturland zwischen Mittelmeer, Rotem Meer und Jordan. 4. Auflage. Köln: DuMont, 1985. 494 Seiten mit Abbildungen, Literaturverzeichnis und Register. Kartoniert. CHF 24 / EUR 15.84 • *DuMont-Dokumente: DuMont-Kunst-Reiseführer*

112969 • Gotthelf, Jeremias, Reisebericht 1821. Erlenbach-Zürich: Rentsch, 1953. 160 Seiten mit 20 Abbildungen. Leinen. CHF 18 / EUR 11.88 • *Herausgegeben und Nachwort von Kurt Guggisberg. Bericht einer Reise von Göttingen (wo Gotthelf studierte) nach Norddeutschland. - Leicht gewölbt.*

90973 • Gowland, John Stafford, Allein im kanadischen Urwald. 2. Auflage. Zürich: Orell Füssli, 1959. 211 Seiten mit Abbildungen. Leinen mit Schutzumschlag. Grossoktav. CHF 24 / EUR 15.84 • *Name auf dem Innendeckel, Schutzumschlag mit Rissen.*

57444 • Graber, Alfred, Immer sind wir unterwegs. Berg- und Wanderfahrten. Zürich: Orell Füssli 1958. 211 S. mit Abbildungen. Ln m.U. CHF 25 / EUR 16.50 • *Name und Stempel auf Vorsatz.*

44410 • Graber, Alfred, Melodie der Berge. Zürich: SDV ca 1965. 268 S. mit 32 Tafeln. Ln. CHF 20 / EUR 13.20 • *Name auf Vorsatz.*



115711 • Grabowsky, Adolf [1880 - 1969], Staat und Raum. Grundlagen räumlichen Denkens in der Weltpolitik. Berlin: Zentralverlag, 1928. 107 Seiten mit Literaturverzeichnis. Halbleinen. CHF 35 / EUR 23.10 • *Weltpolitische Bücherei; 1. - Mit 2 schematischen Übersichten. - Sehr wenige Anstreichungen mit Bleistift.*

113328 • Gradmann, Robert [Hrsg.], Wörterbuch deutscher Ortsnamen in den Grenz- und Auslandgebieten. Im Auftrag der Zentralkommission für wissenschaftliche Landeskunde von Deutschland. Stuttgart: Ausland und Heimat Verlag Aktienges., 1929. 78 Seiten. Fraktursatz. Kartoniert. CHF 18 / EUR 11.88

52573 • Gray, William R., The Pacific Trail. Washington 1975. 199 S. mit zahlreichen Abbildungen. 4to. Ln. m.U. CHF 26 / EUR 17.16 • *Prepared by the Special Publications Division National Geographic Society, Washington D.C.*

98971 • [Great Western Railway] Historic sites and scenes of England. London: Great Western Railway Company of England, 1924. 95 Seiten Text + Abbildungen auf Tafeln und 1 Eisenbahnfalkarte im Anhang. Kartoniert. CHF 22 / EUR 14.52 • *Vereinzelte schwache Stockflecken.*

84763 • Gregorovius, Ferdinand, Wanderjahre in Italien. Auswahl. Dresden: Jess 1950. 357 S. 12 Tafeln. Ln. kl.8to. CHF 15 / EUR 9.90 • *3. veränderte Ausgabe; Nachwort von Hans Krey. - Einband vorne mit Feuchtigkeitssrand, Widmung auf Schmutztitel, Einstich/ kleines Loch von hinten bis ca. S. 200.*

97187 • Gregory, Derek, Ideology, science and human geography. London: Hutchinson, 1978. 198 Seiten mit Register. Kartoniert. CHF 20 / EUR 13.20 • *Hutchinson University Library*

97227 • Gregory, Derek, Ideology, science and human geography. London: Hutchinson, 1978. 198 Seiten mit Register. Kartoniert. CHF 12 / EUR 7.92 • *Hutchinson University Library. - Feuchtigkeitsspuren.*



115426 • Grieben Reiseführer [6] Berlin und Umgebung. Mit Angaben für Automobilisten. 70. Auflage. Berlin: Grieben-Verlag, 1936. 260, 21 Seiten mit 12 Karten, 10 Grundrissen und 16 Abbildungen. Kartoniert. Kleinoktav. CHF 30 / EUR 19.80 • *Leicht angestaubt.*

109216 • [Griebens Reiseführer 028] Mosel und Vulkan-Eifel. 12. Auflage. Berlin: Grieben-Verlag, 1927. 182, 8 Seiten mit Karten und Register. Kartoniert. Kleinoktav. CHF 18 / EUR 11.88 • *Griebens Reiseführer, 28*

93428 • Gockel, Albert, Luftpotelektrische Beobachtungen im schweizerischen Mittelland, im Jura und in den Alpen. Basel, Genf, Lyon: Kommissionsverlag Georg & Co., 1917. 75 Seiten mit 9 Textfiguren. Broschiert. 4to. CHF 45 / EUR 29.70 • *Neue Denkschriften der Schweizerischen Naturforschenden Gesellschaft, Band LIV, Abhandlung 1. - Nachträglich mit Leinenrücken verstärkt, einige Unterstreichungen in Bleistift.*

79575 • Gööck, Roland, Die Hauptstädte Europas. Gütersloh: Bertelsmann Sachbuchverlag 1970. 240 S. mit Fotos. Ppbd m.U. 4to. CHF 25 / EUR 16.50 • *Mit einer Einführung von Georg Stefan Troller.*



115799 • Göres, Jörn [Hrsg.], "Was ich dort gelebt, genossen ...". Goethes Badeaufenthalte 1785 - 1823. Geselligkeit, Werkentwicklung, Zeitereignisse. Königstein/Ts.: Athenäum, 1982. 315 Seiten mit Abbildungen und Literaturverzeichnis. Pappband (gebunden) mit Schutzumschlag. CHF 25 / EUR 16.50 • *Zur Ausstellung 21. März - 29. August 1982 im Goethe-Museum, Düsseldorf, 12. September - 31. Oktober 1982 im Freien Dt. Hochstift, Frankfurter Goethe-Museum, Frankfurt a.M., 16. Januar - 13. Februar 1983 in d. Stadtbücherei, Stuttgart. - Widmung auf dem Vorsatzblatt.*



117363 • Goes, Albrecht, Der Neckar. Königstein i.T.: Langewiesche, [1958]. 47 Seiten mit Abbildungen. Kartoniert mit Schutzumschlag. CHF 15 / EUR 9.90 • *Langewiesche-Bücherei*



116021 • Goethe, Johann Wolfgang von, Die Reisen. Zürich, München: Artemis-Verlag, 1978. 1192 Seiten mit Ortsregister. Leinen mit Lesebändchen und Schutzumschlag. Kleinoktav. CHF 25 / EUR 16.50

114326 • Goethe, Johann Wolfgang von, Italienische Reise. 17.-19. Tausend. Leipzig: Insel.-Verlag, [ca. 1915]. 585 Seiten. Dünndruck. Leinen mit Farbkopfschnitt und Lesebändchen. Kleinoktav. CHF 20 / EUR 13.20 • *Herausgegeben von Kurt Jahn.*



115777 • Goethe, Johann Wolfgang von, Italienische Reise. Mit 40 Illustrationen nach zeitgenössischen Vorlagen. Sonderausgabe. München: Beck, 1978. 724 Seiten mit Abbildungen und Register. Leinen mit Schutzumschlag. CHF 24 / EUR 15.84 • *Die Textausgabe besorgte Erich Trunz, die Bildauswahl Alste Horn. Die Anmerkungen zur Archäologie wurden ergänzt von Rudolf Horn. - Schutzumschlag mit Gebrauchsspuren.*

101020 • Göttin, J., Reisebericht über Indonesien, Juni - August 1963. Ohne Ort: Selbstverlag, [1963]. 100 Seiten. Kartoniert mit Leinenrücken. 4to. CHF 25 / EUR 16.50 • *Nicht für die Öffentlichkeit bestimmtes, vervielfältigtes Typoskript.*

100893 • Golay, Charles, 100 Jahre Bergführerverein Pontresina, (1871-1971). Samedan: Engadin Press, 1971. 254 Seiten mit Abbildungen. Kartoniert. Grossoktav. CHF 22 / EUR 14.52 • *Leicht gebräunt.*

98727 • Gonet, Olivier, Wenn einer eine Tauchfahrt macht. Abenteuerliche Meeresforschung an heissen Küsten. Rüslikon-Zürich u.a.: A. Müller, 1970. 91 Seiten mit Abbildungen. Pappband (gebunden) mit Schutzumschlag. CHF 22 / EUR 14.52 • *Originaltitel: La mer à coeur ouvert; aus dem Französischen von Ursula von Wiese. Mit 18 teils farbigen Photos auf Kunstdrucktafeln von Eric Bachmann.*

73033 • Gontscharow, Iwan, Briefe von einer Weltreise, ergänzt durch Texte aus der "Fregatte Pallas". München: Ellermann 1965. 426 S. Ln m.U. CHF 26 / EUR 17.16 • *Kleine russische Bibliothek. Hrsg. und übersetzt von Erich Müller-Kamp.*



98601 • Gygax, Kathrin (Texte) und Walter Imber (Fotos), Atlantische Inseln. Azoren, Madeira, Kapverden. Bern: Kümmerly und Frey, 1971. 172, [27] Seiten mit Abbildungen. Pappband (gebunden) mit Schutzumschlag. 4to. CHF 35 / EUR 23.10



100461 • Gygax, Kathrin (Texte) und Walter Imber (Fotos), Atlantische Inseln. Azoren, Madeira, Kapverden. Bern: Kümmerly und Frey, 1971. 172, [27] Seiten mit Abbildungen. Pappband (gebunden) mit Schutzumschlag. 4to. CHF 35 / EUR 23.10

86130 • [Haag, Georg] Spiegel der Berge. Die Schönheit der Bergseen. Farbaufnahmen von Karl Jud, Textwahl von Georg Haag. Zürich: Aldus Mantius Verlag, ca. 1970. 28 Seiten mit Abbildungen. Pappband/Hardcover in illustriertem Schuber. CHF 14 / EUR 9.24 • Aldus Mantius Drucke / Kleine Kostbarkeiten; Dreiundvierzigster Band.

52854 • Häring, Adolf, 36'000 Kilometer unterwegs. Reisebericht eines Schweizer Arbeiters. Literarische Fassung von Hans Räber. Bern: Feuz [ca 1950]. 207 S. Ln m.U. CHF 20 / EUR 13.20

61399 • Häusler, F., Das Antlitz von Venedig. Basel: Schwabe 1932. 253 S. mit 15 Tafeln. Ln CHF 26 / EUR 17.16 • Ab und zu sowie im Schnitt schwach stockfleckig.



117198 • Hagel, Jürgen, Sturmfluten. Stuttgart: Franckh, 1962. 80 Seiten mit 31 Abbildungen und Literaturverzeichnis. Kartoniert. CHF 15 / EUR 9.90 • Die Kosmos-Bibliothek; 236. - Thema sind vor allem die Sturmfluten an der Nord- und Ostsee. - Kleiner Stempel auf dem Vorderdeckel und Titelblatt. Leicht gebräunt.

62410 • Hagen, Horst, Afrika-Safari aber wie? Tips für Planung und Reise. Hannover 1978. 157 S. mit Abbildungen. Ppbdf CHF 16 / EUR 10.56



74956 • Haldi, Ulrich Christian, Reise in die Alpen. Bern: Buechler 1969. 125 S. Ppbdf. CHF 20 / EUR 13.20 • Reihe Schweizer Volkskunst und Volkskultur. - Mit schönen farbigen zeitgenössischen Tafeln. - Name auf Innendeckel.

85434 • [Haller, Albrecht] Albrecht Hallers Tagebücher seiner Reisen nach Deutschland, Holland und England 1723-1727. St.Gallen: Hausmann, 1972. 111 Seiten mit Abbildungen und Register. Kartoniert. Grossoktav. CHF 24 / EUR 15.84 • Rücken oben leicht bestossen.

79506 • Haller, Hans (bearb.), Kunstreisen in der Schweiz. 30 Reiserouten, Beschreibungen von Kunstdenkmälern in 453 Ortschaften, 30 Übersichtskarten, 24 Abbildungen. Zürich: Schweizerische Verkehrszentrale 1976. 351 S. Kart. CHF 20 / EUR 13.20

78678 • Hansa Weltatlas. 103 mehrfarbige Haupt- und Nebenkarten nebst Geschichtsatlas mit Erläuterungen. Ausführliches alphabetisches Namen- und Ortsregister. 6. neubearbeitete und erweiterte Auflage. Laupheim: Hermann Pfahl Verlag 1951. 192, 95 S. Braunes Leinen. CHF 25 / EUR 16.50 • Kartographische Gestaltung: Alfred Zimmermann. - Innendeckel mit Spuren von entfernter Einfassung, Deckel leicht aufgeworfen.



93085 • Hardmeyer, Jakob, Lugano und Umgebung. 7. Auflage. Zürich: Orell Füssli, [1930]. 98 Seiten mit Abbildungen + Anzeigen. Kartoniert. CHF 18 / EUR 11.88 • Neu bearbeitet von Ed. Platzhoff-Lejeune et al. Mit sehr hübschen Abbildungen in Tiefdruck sowie Faltkarte. - Leicht bestossen und gebräunt, gegen Ende eselsohrig.



109213 • [Griebens Reiseführer 184] Der Bodensee mit Vorarlberg und Rheinfahrt Konstanz-Schaffhausen. 5. Auflage. Berlin: Grieben-Verlag, 1928. 120 Seiten mit Karten und Register. Kartoniert. Kleinoktav. CHF 18 / EUR 11.88 • Griebens Reiseführer, 184

109215 • [Griebens Reiseführer 207] Die Donau von Regensburg bis Wien. Berlin: Grieben-Verlag, 1928. 159, 14 Seiten mit Karten und Register. Kartoniert. Kleinoktav. CHF 18 / EUR 11.88 • Griebens Reiseführer, 207. - Mit Anhang: Wien-Budapest

73580 • Grollenberg, L.H. O.P., Bildatlas zur Bibel. Gütersloh: Carl Bertelsmann 1957. 159 S. mit 35 Karten und 409 Abbildungen nach Photographien. 4to. Ln m.U. in Schuber. CHF 45 / EUR 29.70 • Vorwort von Johannes Hempel. Deutsche Ausgabe hrsg. von Hermann Eising.

73934 • Gronemeyer, Reimer, Hirten und Helfer. Sudanesische Reisenotizen. Giessen: Focus 1988. 92 S. mit Abbildungen. kart. CHF 12 / EUR 7.92 • Hans-Eckehard Bahr zum 60. Geburtstag.

12364 • Grube, A.W., Geographische Charakterbilder. Erster Teil: Arktis - Europa - Afrika. 21. Auflage. Leipzig: Brandstetter 1913. 763 S. Priv.-Hln. CHF 18 / EUR 11.88 • Bearbeitet und hrsg. von Hans Stübler. Mit 3 Dreifarbendruckern und 11 Tonbildern. - Bibliotheks-Exemplar, gestempelt



109439 • Gürtler, Arno, Das Zeichnen im erdkundlichen Unterricht. Drittes Heft: Fremde Erdteile. 5.-8. Tausend. Leipzig: Wunderlich, 1933. 6 Seiten Text mit Inhaltsverzeichnis + 46 Tafeln. Halbleinen. 4to quer. CHF 25 / EUR 16.50 • Stockfleckig, Besitzvermerk auf dem Vorsatzblatt.



109440 • Gürtler, Arno, Das Zeichnen im erdkundlichen Unterricht. Zweites Heft: Europa ohne Deutschland. 9.-15. Tausend. Leipzig: Wunderlich, 1934. 12 Seiten Text mit Inhaltsverzeichnis + 37 Tafeln. Halbleinen. 4to quer. CHF 25 / EUR 16.50 • Stockfleckig, Besitzvermerk auf dem Vorsatzblatt.



93626 • Guggisberg, Charles Albert Walter, Das Tierleben der Alpen. Vollständige Neubearbeitung des "Tierlebens der Alpenwelt" von Friedrich von Tschudi. Bern: Hallwag, 1954/1955. 2 Bände, 735 und 368 Seiten mit Abbildungen und Register. Leinen mit Schutzumschlag. Grossoktav. CHF 85 / EUR 56.10 • Farbige Tafeln von Robert Hainard. - Schutzumschläge ausgeleiert und mit Rissen.



108615 • Guida del Pellegrino cattolico. Con 18 illustrazioni ed una Pianta. Roma: Verdesi, 1950. 90 Seiten mit Abbildungen und einem grossen Faltpfan. Kartoniert. Kleinoktav. CHF 18 / EUR 11.88 • Guide Verdesi. - Schwache Gebrauchsspuren.

98152 • [Guide Bleu] Rouen. Paris: Hachette, 1932. 72 Seiten mit Abbildungen und einem Stadtplan. . Kartoniert. Kleinoktav. CHF 18 / EUR 11.88 • Les guides bleus illustrés. - Umschlag etwas lichtrandig.



112761 • [Guide touristique] Paris. Paris: Centre national d'expansion du tourisme du thermalisme et du climatisme. [ca. 1930]. 12 Blätter mit Abbildungen. Kartoniert / geheftet. Grossoktav. CHF 20 / EUR 13.20



72766 • Gutersonn, Heinrich, Die Alpen I. Teil: Wallis, Tessin, Graubünden. Bern: Kümmerly + Frey 1961. 486 S. mit Abbildungen. gr.8to. Ln CHF 65 / EUR 42.90 • Geographie der Schweiz in drei Bänden, Band 2. - Standardwerk. - Einband schwach lichtrandig.


79627 • Guyot, Charly, Die Schweiz. Ein Bildbuch mit 176 photographischen Aufnahmen und 20 Farbtafeln von Benedikt Rast. Lausanne: Marguerat 1964. 199 S. Leinen mit Schutzumschlag. CHF 34 / EUR 22.44

39343 • Hedin, Sven, Von Pol zu Pol (Letzte Folge). Durch Amerika zum Südpol. Leipzig: Brockhaus 1922. 296 S. mit Abbildungen. Ppb. CHF 20 / EUR 13.20 • 22. Auflage. Widmung auf Vorsatzblatt. Rücken gebräunt, Kante oben angeplatzt.

39342 • Hedin, Sven, Von Pol zu Pol (Neue Folge). Vom Nordpol zum Äquator. Leipzig: Brockhaus 1922. 296 S. mit Abbildungen. Ppb. CHF 14 / EUR 9.24 • 23. Auflage. - Rücken oben und unten angerissen, locker im vorderen Gelenk, auf S. 14 angebrochen. Datum auf Vorsatzblatt.



108638 • Hedin, Sven, Mein Leben als Entdecker. Leipzig: F. A. Brockhaus, 1928. VIII, 403 Seiten mit 8 bunten, 150 einfarbigen Abbildungen und 15 Karten. Fraktursatz. Leinen mit Farbkopfschnitt und Deckelillustration. Grossoktav. CHF 45 / EUR 29.70 • Leicht gewölbt, Einband lichtrandig, angestaubt und stockfleckig, Vorsätze und Schnitt stockfleckig.



88600 • Heer, Gottlieb Heinrich, Am Saum der Schweiz. Zürich, Stuttgart: Artemis, 1962. 184 Seiten mit Abbildungen. Leinen mit Schutzumschlag. CHF 20 / EUR 13.20 • Schilderungen von Landschaften knapp ausserhalb der Schweizer Grenze. - Schutzumschlag mit Gebrauchsspuren.

88407 • Heer, Gottlieb Heinrich, Bergland Graubünden. Bern: Hallwag, 1960. 247 Seiten mit zahlreichen Abbildungen. Leinen mit Schutzumschlag. Grossoktav. CHF 25 / EUR 16.50 • Einbanduignette und Vorsatzpapier von Jörg Zoller. - Stellenweise etwas stockfleckig, Vorderdeckel etwas konkav verzogen und mit kleinem Brandfleck.

36725 • Heilmann, My, Florenz und die Medici. Ein Begleiter durch das Florenz der Renaissance. Köln: DuMont Schauberg 1973. 202 S. kart. CHF 18 / EUR 11.88 • Kunst-Reiseführer.

66599 • Heim, Arnold, Negro Sahara. Von der Guineaküste zum Mittelmeer. Bern: Huber 1934. 160 S. Ln. gr.8to. CHF 35 / EUR 23.10 • Mit einer Karte, 20 Zeichnungen im Text, musikalischen Beispielen in Noten und 198 Photographien. - Name auf Vorsatzblatt, hinterer Deckel mit Feuchtigkeitsfleck, dadurch auch etwas aufgeworfen.

98780 • Heimann, Peter, Der Weg nach Varatec. Undecim contemplationes minores. Bern: Stämpfli, 1977. 69 Seiten mit einer Abbildung. Leinen. CHF 20 / EUR 13.20

85182 • Heiniger, Ernst Albert, Viertausender. Ein Bildbuch von der Schönheit unserer Alpen. Zürich: Fretz & Wasmuth, 1942. XV, 96 Seiten mit Abbildungen. Leinen. 4to. CHF 25 / EUR 16.50 • Einband fleckig.

100262 • Held, Klaus, Treffpunkt Platon. Philosophischer Reiseführer durch die Länder des Mittelmeers. Stuttgart: Reclam, 1990. 352 Seiten mit Abbildungen und Register. Pappband (gebunden). CHF 25 / EUR 16.50

79847 • Helfritz, Hans, Mexiko. Ein Reisebegleiter zu den Götterburgen und Kolonialbauten Mexikos. Köln 1981. 283 S. mit zahlreichen Abbildungen. kart. CHF 20 / EUR 13.20 • Kunst-Reiseführer in der Reihe DuMont Dokumente.

66456 • Heller, Frank, Schweizerreise. Kopenhagen: Munksgaard ca 1950. 264 S. Mit Zeichnungen von Ebbe Sadolin. gr.8to. kart. CHF 20 / EUR 13.20 • Aus dem Schwedischen von Max Mehlem. Bearbeitet von F. Lehnis. Einband etwas bestossen, Umschlag unten angerissen.



114301 • Henckmann, Gisela [Hrsg.], Mein Herz war ganz erfüllt. Romantische Reisebriefe. Eine Auswahl in zwei Bänden. Berlin: Aufbau-Verlag, 2000. 2 Bände mit Abbildungen. Leinen mit Schutzumschlag und Lesebändchen im illustrierten Schuber. 4to quer. CHF 40 / EUR 26.40 • Mit zeitgenössischen Abbildungen.

108740 • Herbst, Frank-Peter, Rump, Peter, Skandinavien - der Norden. 7., komplett aktualisierte Auflage. Bielefeld: Reise-Know-How-Verlag Rump, 2000. 456 Seiten mit Abbildungen und Register. Kartonierte. Kleinoktav. CHF 20 / EUR 13.20 • Reise-Know-how. - Handbuch für Reisen und Abenteuer vom Polarkreis bis zum Nordkap zu allen Jahreszeiten. - Schwache Gebrauchsspuren.

81424 • Harjes-Römermann, Christel und Martin Franzbach, Mexiko. Materialien zur Landeskunde. 2., aktualisierte und erweiterte Auflage. Frankfurt: Vervuert 1987. 138 S. mit Abbildungen. kart. CHF 16 / EUR 10.56 • Spanien und Lateinamerika: Materialien zur Landeskunde; 3.

88065 • Harms, H., Einheits-Schülerhefte für den erdkundlichen Arbeitsunterricht. Heft 3: Fremde Erdteile. 13., erweiterte Auflage. Leipzig: List & von Bressensdorf, [1923]. 52 Seiten mit Abbildungen, Fraktursatz. Kartonierte. Grossoktav. CHF 10 / EUR 6.60 • Papier qualitätsbedingt gebräunt, Umschlag stockfleckig und angestaubt, Bleistiftanstreichungen, Namen auf dem Titelblatt.

81670 • Hartl, Edwin (Hrsg.), Brevier für Reiselustige. Salzburg: Residenz, 1970. 80 Seiten. Ppb. im illustrierten Schuber. Kleinoktav. CHF 15 / EUR 9.90

81270 • Hartlap, Detlef (Text) und Albert Wehner (Photographie), Ostfriesland. München, Luzern: Bucher, 1986. 141 Seiten mit Abbildungen. Ppb. mit Schutzumschlag. 4to. CHF 30 / EUR 19.80 • Bildband. - Rücken oben etwas bestossen.

97092 • Hass, Hans, Unter Korallen und Haien. Abenteuer in der Karibischen See. 136.-145. Tausend. [Berlin]: Ullstein, 1953. 177 Seiten mit Abbildungen. Leinen mit Schutzumschlag. Grossoktav. CHF 24 / EUR 15.84 • Einband mit schwachen Gebrauchsspuren, Name auf dem Vorsatzblatt, Papier qualitätsbedingt gebräunt, Schutzumschlag ausgeleiert, mit Rissen und Fehlstellen.



115687 • Hassinger, Hugo, Geographische Grundlagen der Geschichte. Freiburg: Herder, 1931. XII, 331 Seiten mit 8 Karten, Literaturverzeichnis und Register. Leinen. Grossoktav. CHF 28 / EUR 18.48 • Geschichte der führenden Völker; 2. - Einband etwas lichtrandig, Rücken gebleicht



115707 • Haushofer, Albrecht, Pass-Staaten in den Alpen. Berlin-Grunewald: K. Vowinkel, 1928. V, 200 Seiten mit 6 Karten (z.T. gefaltet) und Register. Leinen mit Farbkopfschnitt. CHF 35 / EUR 23.10 • Dissertation des Geographen und Schriftstellers ("Moabiter Sonette") der 1945 von den Nazis ermordet wurde. - Rücken oben leicht ausgebuchtet unten leicht bestossen.



113466 • Hausler, Bettina, Der Berg. Schrecken und Faszination. München: Hirmer, 2008. 217 Seiten mit Abbildungen. Pappband (gebunden) mit Schutzumschlag. CHF 50 / EUR 33 • Neuwertig, noch in Plastik eingeschweisst.

75043 • HB Bildatlas Special 08. Marokko. Hamburg 1991. 114 S. 4to. CHF 10 / EUR 6.60

75044 • HB Bildatlas Special 21. Mexiko. Hamburg 1993. 114 S. 4to. CHF 10 / EUR 6.60

75045 • HB Bildatlas Special 35. Nordkalifornien, San Francisco. Hamburg 1996. 114 S. 4to. CHF 10 / EUR 6.60

75046 • HB Bildatlas Special 92. Sizilien. Hamburg 1996. 114 S. 4to. CHF 10 / EUR 6.60 • Mit Karte „Sicialia 1:200 000“ des Touring Club Italiano.



107873 • Heberlein, Hermann, Unterwasser-Welt. Ozeanographie, Geschichte des Tauchens, moderner Tauchsport, Gefahren des Meeres, Taucherlebnisse. Zürich: Verlag Bea-Bücherdienst, 1958. 231 Seiten mit Abbildungen und Literaturverzeichnis. Halbleinen. 4to. CHF 35 / EUR 23.10 • "Unterwasser-Bibliographie" (S. 214-231). - Mit kräftig gedruckter Widmung auf dem Vorsatzblatt (Name unleserlich, ev. Verfasser?).



57648 • Heck, Gerhard und M. Wöbcke, Arabische Halbinsel. Saudi-Arabien und Golfstaaten. Köln: DuMont 1983. 294 S. mit zahlreichen Abbildungen. kart. CHF 18 / EUR 11.88 • Reihe "Richtig reisen".

108360 • Hiscock, Eric C., Segeln über sieben Meere. 4. erweiterte und überarbeitete Auflage. Bielefeld, Berlin: Verlag Delius, Klasing & Co., 1970. 430 Seiten mit Abbildungen und Register. Leinen mit Schutzumschlag. CHF 35 / EUR 23.10 • *Voyaging Under Sail: deutsch von Wolfgang Rittmeister.*

90736 • Höfler, Horst, Sehnsucht Berg. Grosse Alpinisten von den Anfängen bis zur Gegenwart. München u.a.: BLV, 1989. 215 Seiten mit Abbildungen und Literaturverzeichnis. Pappband (gebunden). Grossoktav. CHF 20 / EUR 13.20

88587 • Hollmer, Heide, Literaturreisen Florenz. Stuttgart: Klett-Verl. für Wissen u. Bildung, 1990. 291 Seiten mit Abbildungen. Kartoniert. CHF 20 / EUR 13.20 • *Literaturreisen Wege, Orte, Texte. Literaturverzeichnis Seiten 281-287. - Schwache Gebrauchsspuren.*



94853 • Holub, Emil, Sieben Jahre in Süd-Afrika. Erlebnisse, Forschungen und Jagden auf meinen Reisen von den Diamantenfeldern zum Zambesi (1872-1879). Erster Band [von 2]. Wien: Hölder, 1881. XVI, 528 Seiten mit zahlreichen Holzschnitten. Fraktursatz. Unbeschrifteter privater Leinenband. Grossoktav. CHF 45 / EUR 29.70 • *Emil Holub (1847 - 1902), Mediziner, Ethnologe und Afrikaforscher. - Einband lichtrandig und gebräunt, erste Seiten mit Bibliotheksstempel, vereinzelte Stockflecken, einige Seiten mit kleineren Rissen, z.T. fachgerecht repariert, Seite 199/200 mit Fehlstelle (untere Ecke 7x9 cm) mit kleinerem Textverlust. Papier qualitätsbedingt etwas gebräunt.*



90756 • Hoorick, Edmond van, Die Schweizer Alpen / Les Alpes Suisses / The Swiss Alps. Thalwil: Sigloch-Edition, 1979. 248 Seiten mit Abbildungen. Pappband (gebunden) mit Schutzumschlag. 4to quer. CHF 38 / EUR 25.08 • *Fotogr.: Edmond van Hoorick. Text: Jean-Christian Spahni. Bildbeschreibungen: Erwin Heimann. Text dt., engl. u. franz.*



81416 • [Horn, Alfred Aloysius] Trader Horn. Abenteuer an der Elfenbeinküste. Sechstes bis neuntes Tausend. Leipzig: Insel-Verlag, 1931. 305 Seiten mit Abbildungen. Leinen. CHF 25 / EUR 16.50 • *The Ivory Coast in the Earlies; deutsch von Helen Fanta-Stutz. Hrsg. von Ethelreda Lewis. Vorwort von John Galsworthy. - Name auf Vorsatzblatt mit schwarzem Filzstift übermalt.*

83758 • Horst, Eberhard und Josef Rast, Sizilien. Königin der Inseln. Ein Reiseführer. Olten: Walter-Verlag, 1964. 548 Seiten mit Abbildungen. Kunstleder mit Lesebändchen. Kleinoktav. CHF 20 / EUR 13.20

62490 • Horst, Eberhard, Sizilien. Königin der Inseln. Ein Reiseführer. Zürich: Ex Libris 1964. 548 S. Ppbd CHF 14 / EUR 9.24 • *Zahlreiche Photos von Josef Rast. - Bibliotheksexemplar. Mit Klarsichtfolie ausgerüstet. Stecker und Ausleihzettel.*

51483 • Houben, H.H., Christoph Columbus. Tragödie eines Entdeckers. Berlin: VdB, Wegweiser 1932. 383 S. Hldr. CHF 18 / EUR 11.88

11365 • Houben, H.H., Der Ruf des Nordens. Abenteuer und Heldentum der Nordpolfahrer. Bln: VdB, Wegweiser 1927. 320 S. mit 11 Abbildungen und 6 Karten. Hldr. CHF 21 / EUR 13.86

11364 • Houben, H.H., Der Ruf des Nordens. Abenteuer und Heldentum der Nordpolfahrer. Bln: VdB, Wegweiser 1927. 320 S. mit 11 Abbildungen und 6 Karten. Hldr. CHF 21 / EUR 13.86

109200 • Hüttig, Robert und Frido Kordon, Führer durch die Ankogelgruppe, einschliesslich Hochalmspitz-, Hafner- und Reisseckgruppe. Wien: Artaria, 1926. XII, 313 Seiten mit Abbildungen. Fraktursatz. Leinen. Kleinoktav. CHF 18 / EUR 11.88 • *Mit 15 Lichtb., e. Anstiegszeichnung, e. Rippenkärtchen, e. Kammverlaufskt. und e. Gipfelrundschaue. Besitzvermerk von Gustav Renker. - Gebrauchsspuren, Rücken oben mit 2,5 cm Fehlstelle (Mäusefrass), mehrere Stempel.*

89174 • Humboldt, Alesander von, Reisen in den Tropen Amerikas. Stuttgart: Deutsche Verlags-Anstalt, 1969. 79 Seiten mit Abbildungen. Leinen mit Schutzumschlag. 4to. CHF 25 / EUR 16.50 • *Name auf Vorsatzblatt, Einband schwach fleckig, Schutzumschlag lichtrandig und fleckig.*

45971 • Herrmann, Ernst, Am Himmel das Kreuz des Südens. Das Abenteuer der frühen Entdeckungen; Eroberungszüge; Handelsfahrten; Weltreisen und das Weltbild der alten Hochkulturen. Berlin: Safari 1973. 260 S. mit 116 Fotos auf Tafeln, 23 Textabbildungen und 18 Karten. gr.8to. Ln. m. U. CHF 25 / EUR 16.50

9163 • Herzog, Th. (Hrsg.), Der Kampf um die Weltberge. Mit 114 Abb. Mchn: Bruckmann 1934. 318 S. Ln. CHF 25 / EUR 16.50 • *Widm. auf Schmutztitel.*

88063 • Hess, Oskar, Westeuropa. Bern: Haupt, 1938. 114 Seiten mit Abbildungen. Kartoniert. Grossoktav. CHF 15 / EUR 9.90 • *Beihefte zu den Schweizer Realbogen; 10. - Schwache Gebrauchsspuren, Name auf dem Titelblatt*

47933 • Hesse, Elias, Goldbergwerke in Sumatra 1680-1683. Haag: Martinus Nijhoff 1931. X, 195 S. Hln. CHF 54 / EUR 35.64 • *Neu hrsg. nach der zu Leipzig 1690 verbesserten Ausgabe. - Reisebeschreibungen von deutschen Beamten und Kriegsleuten im Dienst der Niederländischen West- und Ost-Indischen Kompagnien 1602-1797, Band X. Mit 2 Tafeln und einer Karte.*

66114 • Hesselberg, Erik, Kon-Tiki und ich. 2.Aufl. Zürich: Arche 1950. 86 S. Ln. CHF 20 / EUR 13.20 • *Mit Zeichnungen des Autors und einem Begleitbrief von Torstein Raaby. - Im Schnitt und anfangs stockfleckig.*

108479 • Heye, Artur, Ein Leben unterwegs. Zürich: Buchclub Ex Libris, [1950]. 504 Seiten. Halbleder mit Farbkopfschnitt und Lesebändchen. CHF 18 / EUR 11.88 • *Schnitt und Vorderdeckel schwach fleckig.*

108508 • Heye, Artur, Ewige Wanderschaft. Zürich: A. Müller, 1942. 154 Seiten. Leinen. CHF 18 / EUR 11.88 • *Wilde Lebensfahrt; 6. - Leicht gebräunt, stellenweise etwas fleckig.*

107728 • Heye, Artur, In Freiheit dressiert. 9.-11. Tausend. Zürich: A. Müller Verlag, [1948]. 159 Seiten. Leinen mit Schutzumschlag. CHF 20 / EUR 13.20 • *Wilde Lebensfahrt; 1. - Schnitt schwach fleckig, Schutzumschlag mit schwachen Gebrauchsspuren.*

104388 • Heyerdahl, Thor, Aku-Aku. Das Geheimnis der Osterinsel. Stuttgart u.a.: Europ. Bildungsgemeinschaft u.a., [1975]. 207 Seiten mit Abbildungen. Pappband (gebunden) mit Schutzumschlag. CHF 20 / EUR 13.20 • *Originaltitel: Aku-Aku, P° askeøyas hemmelighet; aus dem Norwegischen von Karl Jettman.*

98534 • Hiebeler, Toni, SOS in Fels und Eis. Bayreuth: Loewe, 1973. 239 Seiten mit Abbildungen. Pappband (gebunden) mit Schutzumschlag. Grossoktav. CHF 22 / EUR 14.52 • *Ungelesen; noch in Plastik verschweisst (Daten gemäss DDB).*



95603 • Hill, Léonard, Coquillages, trésors de la mer. Köln: Könermann, 1997. 304 Seiten mit Abbildungen und Register. Leinen mit Schutzumschlag. Gross- 4to. CHF 45 / EUR 29.70



52389 • Hill, R.D., Rice in Malaya. A Study in Historical Geography. Kuala Lumpur: Oxford University Press 1977. XVIII, 234 S. mit 19 Abbildungen. gr.8to. Ln. CHF 34 / EUR 22.44

68887 • Hillenbrand, Klaus, Cypern - Aphrodites geteilte Insel. München: C.H.Beck 1990. 125 S. kart. CHF 12 / EUR 7.92 • *Beck'sche Reihe BsR 837. - Originalausgabe; mit 2 Karten und 8 Abbildungen.*

95791 • Hiltbrunner, Hermann, Fahrt nach Nordafrika. Zürich: Büchergilde Gutenberg, [1944]. 74 Seiten mit Abbildungen. Pappband (gebunden) mit Farbkopfschnitt. Grossoktav. CHF 20 / EUR 13.20 • *Werbegabe für Mitglieder der Büchergilde Gutenberg. Nr. 920 von insgesamt 6000 Exemplaren. - Rücken schwach gebräunt.*

77023 • Hindley, David, Rotorua, Bay of Plenty. GP Books, Informing New Zealanders 1989. 167 p. Illustrated. Paperback. CHF 14 / EUR 9.24 • *NZ Guides. - Some markings, traces of use.*

75014 • Igramhan-Parsons, Fatima, New York selbst entdecken. 6. Neuauflage. Zürich: Regenbogen-Verlag 1991. 359 S. mit Abbildungen. kart. CHF 14 / EUR 9.24 • „Selbst entdecken“ Band 9.

75162 • Igramhan, Fatima, London selbst entdecken. Zürich: Regenbogen-Verlag 1993. 297 S. mit Abbildungen. kart. CHF 14 / EUR 9.24 • „Selbst entdecken“ Band 16.

113804 • Imhof, Ed., Illustrierte Geographie der Schweiz für Mittelschulen. Achte, vollständig umgearbeitete Auflage. Bern: Verlag der Papeterie Kuhn, 1908. 151 Seiten mit Abbildungen. Fraktursatz. Halbleinen. CHF 18 / EUR 11.88 • *Obligatorisches Lehrmittel für die deutschen Sekundarschulen und Progymnasien des Kantons Bern. - Rücken mit aufgeklebtem, maschinengeschriebenem Titel.*



103957 • Imhof, Eduard [Hrsg.], Atlas der Schweiz. Herausgegeben im Auftrage des Schweizerischen Bundesrates. Bearbeitet von Eduard Imhof unter der Mithilfe einer Redaktionskommission und weiterer Mitarbeiter = Atlas de la Suisse (...) = Atlante della Svizzera. Wabern-Bern: Eidgenössische Landestopographie, 1965-1978. 9 Lieferungen, XVI, mit transparenten Ortsnamenkarten + 89 Tafeln. Schachtel, ca. 54 x 40 cm. CHF 250 / EUR 165 • *Fehlende Tafeln/ Karten: Lieferung 1: 1, 80; Lf.2: 27b-f; Lf.5: 6; Lf.6: 4/4a, 5; Lf.7: 79; Lf.8: 81. Das Grundwerk hat 86 paginierte Tafeln, mit Untergliederung insgesamt 97, hier vorhanden 89, fehlend 8. - Zusätzlich von der 2. Auflage unter der Redaktion von Ernst Spiess: Lieferung 10, 1981. 13 Tafeln vollständig. Weitere einzelne Tafeln der 2. Auflage: 1b, 2a, 7a, 10a, 10b, 23, 24b, 25, 26, 27b, 32.*



87610 • Imhof, Eduard, Die ältesten Schweizerkarten. Zürich: Orell Füssli, 1939. 15 Seiten mit einem gefalteten Faksimile (44 x 57 cm) der ältesten gedruckten Schweizerkarte von 1513 und drei weiteren Abbildungen. Pappband/Hardcover mit Schutzumschlag. Quer- 4to. CHF 18 / EUR 11.88 • *Imhof (1895-1986) war Professor für Kartographie an der ETH Zürich. - Erhebliche Feuchtigkeitsflecken, Schutzumschlag mit Rissen.*

108614 • Italia meridionale e insulare - Libia. Milano: Consociazione turistica italiana, 1940. 448 Seiten mit Faltkarten und Register. Leinen. Kleinoktav. CHF 25 / EUR 16.50 • *Guida breve; 3. - Führer zu Südtalien, Korsika, Sardinien und Libyen aber ohne die ägäischen Inseln, die damals zu Italien gehörten. - Vorsätze mit Leimspuren von Klebstreifen.*

99389 • [Jacob, Niclaus] N. Jacob's Illustrierte Geographie des Kantons Bern für Mittelschulen. Bern: J. Kuhn, 1902. IV, 63 Seiten mit Abbildungen. Fraktursatz. Halbleinen. CHF 18 / EUR 11.88 • *Obligatorisches Lehrmittel für die deutschen Sekundarschulen und Progymnasien des Kantons Bern / Neu bearb. von Dr. Ed[uard] Imhof. - Fleckig, Name auf dem Innendeckel.*

81284 • [Jakobsweg] Les chemins de saint-jacques. Yonne: Zodiaque 1970. 198 S. mit zahlreichen Abbildungen auf Tafeln. Rosaroter Leinen mit Schutzumschlag. CHF 35 / EUR 23.10 • *les points cardinaux; 19. - Textes de saint Augustin et des Miracles de saint Jacques, traduits par E. de Solms. Introduction de R. Oursel.*

107287 • Job, Jakob, Dome, Türme und Paläste. Eine Italienfahrt. Erlenbach-Zürich, Stuttgart: Rentsch, 1954. 286 Seiten mit 24 Bl. Abbildungen. Leinen mit Schutzumschlag. CHF 20 / EUR 13.20 • *Mit 48 Aufnahmen des Verfassers. Der italienischen Städte 2. Folge.*

100611 • Job, Jakob, Italienische Städte. 3. Auflage. Erlenbach-Zürich, Stuttgart: Rentsch, 1956. 227 Seiten mit Abbildungen. Leinen mit Schutzumschlag. CHF 20 / EUR 13.20 • *Mit 48 Aufnahmen d. Verfassers u. Zeichn. von Pierre Gauchat u. Eduard Gunzinger. - Schutzumschlag mit Gebrauchsspuren.*

107289 • Job, Jakob, Italienische Städte. 3. Auflage. Erlenbach-Zürich, Stuttgart: Rentsch, 1956. 227 Seiten mit Abbildungen. Leinen mit Schutzumschlag. CHF 20 / EUR 13.20 • *Mit 48 Aufnahmen des Verfassers und Zeichnungen von Pierre Gauchat und Eduard Gunzinger. Der italienischen Städte 1. Folge. - Schutzumschlag mit Gebrauchsspuren, Name auf dem Vorsatzblatt.*

94998 • Humboldt, Alexander von, Auf dem Orinoko. Eine Reise in die Äquinoctialgegenden des neuen Kontinents. Hamburg: Janssen, 1911. 129 Seiten mit Abbildungen. Fraktursatz. Pappband (gebunden). CHF 12 / EUR 7.92 • *Wissenschaftliche Volksbücher für Schule und Haus; 8. - Ausgewählt von Fritz Gansberg; mit neun Bildern und einer Karte. - Bibliotheksexemplar, in Klarsichtklebefolie eingefasst, diverse Registraturen, Gebrauchsspuren.*

46957 • [Humboldt, Alexander] Terra, Helmut de. Alexander von Humboldt und seine Zeit. Wiesbaden: Brockhaus 1956. 279 S. mit 27 Abbildungen auf Tafeln und 3 Karten im Text. gr.8to. Ln. m.U. CHF 28 / EUR 18.48 • *Durch Register erschlossen.*




114162 • Humm, Rudolf Jakob u.a. [Hrsg.], Forum alpinum. [Daseinsfragen unserer Bergbevölkerung]. Zürich: Forum alpinum, 1965. 432 Seiten mit Abbildungen + separates Heft, 48 Seiten. Leinen mit Schutzumschlag. Quadr.- 4to. CHF 35 / EUR 23.10 • *Buch der Schweizer Buchgemeinschaften (Ex Libris, NSB, Büchergilde Gutenberg und SVB) angeregt durch die Expo 64. Deutsch, französisch, italienisch und rätoromanisch mit englischem Beiheft.*



114248 • Humm, Rudolf Jakob u.a. [Hrsg.], Forum alpinum. [Daseinsfragen unserer Bergbevölkerung]. Zürich: Forum alpinum, 1965. 432 Seiten mit Abbildungen. Leinen mit Schutzumschlag. Quadr.- 4to. CHF 30 / EUR 19.80 • *Buch der Schweizer Buchgemeinschaften (Ex Libris, NSB, Büchergilde Gutenberg und SVB) angeregt durch die Expo 64. Deutsch, französisch, italienisch und rätoromanisch. - Schutzumschlag ausgeleiert und mit Rissen.*



107938 • Hunt, John, Mount Everest. Kampf und Sieg. 2. durchgesehene Auflage. Wien: Ullstein, 1954. 314 Seiten mit 8 Farbbildern, 71 Schwarzbildern. Leinen mit Farbkopfschnitt und Schutzumschlag. CHF 30 / EUR 19.80 • *Originaltitel: The Ascent of Everest; John Hunt. Ins Dt. übertr. von Herbert und Waltraut Furreg. - Stempel auf dem Vorsatzblatt, Rücken oben leicht bestossen.*



97508 • Hunziker, W. u.a., Der internationale Reisezahlungsverkehr. Referate, gehalten am 7. Kurs über Fremdenverkehrsfragen des Seminars für Fremdenverkehr an der Handels-Hochschule St. Gallen am 14. Febr. 1948 in St. Gallen. St.Gallen: Fehr, 1948. 66 Seiten. Kartoniert. CHF 14 / EUR 9.24 • *Schriftenreihe des Seminars für Fremdenverkehr an der Handels-Hochschule St. Gallen; Nr. 8. - Leicht gebräunt, Feuchtigkeitsrand oben.*

97509 • Hunziker, W. u.a., Kurort, Kurdirektor, Verkehrsdirektor. Ein Beitrag zur Institutionenlehre des Fremdenverkehrs und zur Abklärung von Wesen und Funktionen des Fremdenverkehrsortes sowie d. Stellung, Aufgaben und Ausbildung seiner Organe. St.Gallen: Fehr, 1943. 88 Seiten. Kartoniert. CHF 18 / EUR 11.88 • *Schriftenreihe des Seminars für Fremdenverkehr an der Handels-Hochschule St. Gallen; Nr. 3*

97567 • Hunziker, W. u.a., Nachkriegsprobleme von Verkehr und Tourismus. St.Gallen: Fehr, 1943. 87 Seiten. Kartoniert. CHF 15 / EUR 9.90 • *Schriftenreihe des Seminars für Fremdenverkehr an der Handels-Hochschule St. Gallen; Nr. 4. - Referate, gehalten anlässlich des 2. Kurses über Fremdenverkehrsfragen des Seminars für Fremdenverkehr an der Handels-Hochschule St. Gallen am 31. Mai/1. Juni 1943. Referate von Wilhelm Röpké, Angelo Mariotti (italienisch), Edouard J. Zamboni (französisch) und W.Hunziker. - Umschlag etwas angestaubt.*

97523 • Hunziker, Walter u.a., Erholung und Arbeitskraft. Referate, gehalten anlässlich des 4. Kurses über Fremdenverkehrsfragen des Seminars für Fremdenverkehr an der Handels-Hochschule St. Gallen am 29./30. Nov. 1944 in Baden. St.Gallen: Fehr, 1945. 118 Seiten. Kartoniert. CHF 16 / EUR 10.56 • *Schriftenreihe des Seminars für Fremdenverkehr an der Handels-Hochschule St. Gallen; Nr. 7.*

97510 • Hunziker, Walter, System und Hauptprobleme einer wissenschaftlichen Fremdenverkehrslehre. St.Gallen: Fehr, 1943. 64 Seiten. Kartoniert. CHF 16 / EUR 10.56 • *Schriftenreihe des Seminars für Fremdenverkehr an der Handels-Hochschule St. Gallen; Nr. 5*

73583 • K+F Atlas. Naturbild und Wirtschaft der Erde. Zürich: Ex Libris ca 1972. 206 S. 4to. Kst. CHF 30 / EUR 19.80 • *Wissenschaftliche Bearbeitung Georges Grosjean, Astronomischer Beitrag Max Schürer.* Lizenz Kümmerly & Frey.

75020 • Kadereit, Michael, Toskana, Umbrien. Ein Reisebuch in den Alltag. Aktualisierte Auflage. Reinbek 1995. 378 S. mit Abbildungen. kart. CHF 14 / EUR 9.24 • *rororo anders reisen 7521.*

88121 • Kaeser, Walter und Kurt Widmeier, Geographie des Kantons Bern. Lehr- und Arbeitsbuch für Sekundarschulen und Progymnasien. Bern: Haupt, 1954. 142 Seiten mit Abbildungen. Leinen. CHF 18 / EUR 11.88 • *Schulstempel auf Innendeckel, stellenweise etwas stockfleckig.*

88122 • Kaeser, Walter und Kurt Widmeier, Geographie des Kantons Bern. Lehr- und Arbeitsbuch für Sekundarschulen und Progymnasien. 2. Auflage. Bern: Haupt, 1964. 152 Seiten mit Abbildungen. Pappband/Hardcover. CHF 16 / EUR 10.56 • *Schulstempel auf Vorsatzblatt.*

88127 • Kaeser, Walter und Kurt Widmeier, Geographie des Kantons Bern. Lehr- und Arbeitsbuch für Sekundarschulen und Progymnasien. 3. Auflage. Bern: Haupt, 1977. 158 Seiten mit Abbildungen. Pappband/Hardcover. CHF 16 / EUR 10.56 • *Schulstempel auf Vorsatzblatt.*

111522 • Kaeser, Walter, Das bernische Seeland. Eine landeskundliche Studie. Biel: Verlag der Heimatkundekommission Seeland, 1949. 223 Seiten mit Abbildungen, Faltplänen und Literaturverzeichnis. Leinen mit Farbkopfschnitt. Grossoktav. CHF 30 / EUR 19.80 • *Einband und Schnitt schwach stockfleckig, Ecken und Ruecken unten leicht bestosn, Exlibris auf beiden Innendeckeln.*

111573 • Kaeser, Walter, Das bernische Seeland. Eine landeskundliche Studie. Biel: Verlag der Heimatkundekommission Seeland, 1949. 223 Seiten mit Abbildungen, Faltplänen und Literaturverzeichnis. Leinen mit Farbkopfschnitt. Grossoktav. CHF 35 / EUR 23.10

88123 • Kaeser, Walter, Geographie der Schweiz. Lehr- und Arbeitsbuch für Sekundarschulen und Progymnasien. 2. Auflage. Bern: Haupt, 1960. 192 Seiten mit Abbildungen. Pappband/Hardcover. CHF 16 / EUR 10.56 • *Einband schwach lichtrandig, Kopfschnitt stockfleckig.*

77266 • Kalmbach, Gabriele, Paris und Umgebung. 2. aktualisierte Auflage. Lingen: Rump 1993. 335 S. mit Abbildungen. kart. CHF 14 / EUR 9.24

60799 • Kammerer, Peter und E.Krippendorff, Reisebuch Italien 1. Über das Lesen von Landschaften. Berlin 1982. 222 S. kart. CHF 12 / EUR 7.92 • *Rotbuch 209. 4.Auflage.*



114292 • Karl Eugen von Württemberg, Tagbücher seiner Rayssen nach Prag und Dresden, durch die Schweiz und deren Gebürge, nach Nieder Sachssen und Dännemarck, durch die angesehensten Clöster Schwabens, auf die Franckforter Messe, nach Mömpelgardt, nach den beiden Königreichen Franckreich und Engelland, nach Holland und manch anderen Orten in den Jahren 1783 - 1791. Tübingen: Wunderlich Verlag Leins, 1968. 401 Seiten mit Abbildungen, Faksimiles, Karten, Literaturverzeichnis und Register. Leinen mit Schutzumschlag. 4to. CHF 50 / EUR 33 • *Herausgegeben von Robert Uhländ. - Schutzumschlag mit Gebrauchsspuren und einem Riss, Faltpläne im Falz z.T. mit kleinen Rissen.*



88050 • [Karte] Der Mittelmeerraum / La méditerranée. Massstab 1:3 Millionen. [Bern:] Hallwag, [ca. 1940]. 83 x 128 cm. 4to. CHF 15 / EUR 9.90 • *Schwache Gebrauchsspuren.*



112311 • Kasthofer, Karl [1777-1853], Bemerkungen auf einer Alpen-Reise über den Brünig, Bragel, Kirenzenberg, und über die Flüela, den Maloya und Splügen. Bern: bei Chr. Albr. Jenni, 1825. XIV, 303 Seiten mit Register. Fraktursatz. Halblederband der Zeit mit handschriftlichem Rückenschildchen. CHF 300 / EUR 198 • *Alter Bibliothekszettel auf dem Vorsatzblatt, Stempel auf dem Titelblatt.*



107815 • Job, Jakob, Italienische Städte. Erlenbach-Zürich, Stuttgart: Rentsch, 1941. 251 Seiten mit Abbildungen. Kartoniert mit Schutzumschlag. CHF 20 / EUR 13.20 • *Mit 61 Zeichnungen von Pierre Gauchat und Eduard Günzinger.*

74037 • Job, Jakob, Sardinien. Ein Reisebuch. 2.Aufl. Erlenbach-Zürich: Rentsch 1956. 310 S. mit 48 Aufnahmen des Verfassers. Ln m.U. CHF 20 / EUR 13.20

85054 • Job, Jakob, Sizilien. Erlenbach-Zürich ; Stuttgart : Rentsch, 1961. 263 Seiten mit Abbildungen auf Tafeln. Leinen mit Schutzumschlag. CHF 20 / EUR 13.20 • *Mit 48 Aufnahmen des Verfassers und einer Karte. - Schutzumschlag mit Rissen und Gebrauchsspuren, oberer Schnitt mit Fleck.*

107288 • Job, Jakob, Sizilien. Erlenbach-Zürich ; Stuttgart : Rentsch, 1961. 263 Seiten mit Abbildungen auf Tafeln. Leinen mit Schutzumschlag. CHF 20 / EUR 13.20 • *Mit 48 Aufnahmen des Verfassers und einer Karte. - Schutzumschlag ausgeleiert und mit Rissen, Initialen auf dem Vorsatzblatt.*

80582 • Johann, A.E., Das grosse Buch von der Erde. Gütersloh u.a. ca. 1970. 480 S. mit Abbildungen. Ln m.U. CHF 20 / EUR 13.20

75011 • John, Jenny, Piemont und Lombardei. München: Gräfe und Unzer 1995. 128 S. mit Abbildungen. kart. CHF 10 / EUR 6.60 • *Merian live!*

86251 • Johnson, Hugh, Der grosse Weinatlas. Die Weine und Spirituosen der Welt. 20. Auflage. Bern, Sututtgart: Hallwag, 1987. 320 Seiten mit Abbildungen und Register. Leinen mit Schutzumschlag im Schuber. 4to. CHF 35 / EUR 23.10

98733 • Johnson, Hugh, Der grosse Weinatlas. Die Weine und Spirituosen der Welt. 5., verbesserte Auflage. Bern, Sututtgart: Hallwag, 1974. 271 Seiten mit Abbildungen und Register. Leinen mit Schutzumschlag. 4to. CHF 35 / EUR 23.10 • *Schutzumschlag mit kleinen Rissen.*

59495 • Joss, Kurt, Atlantis. Reiseskizzen. Bern 1935. 63 S. kl.8to. brosch. CHF 14 / EUR 9.24 • *Separatabdruck aus der "Neuen Berner Zeitung".*

89332 • Jucker, Ernst, Sibiriens Wälder raunen. Begegnungen in Sibiriens Urwald und Steppe. Bern: Haupt, 1951. 266 Seiten mit Zeichnungen. Leinen mit Schutzumschlag. Grossoktav. CHF 25 / EUR 16.50 • *Papier qualitätsbedingt gebräunt.*

104839 • Jud, Karl und Hans Walter, Berge. Zürich, Stuttgart, Wien: Aldus-Manutius-Verlag, [1967]. 38 Seiten Abbildungen mit Text. Pappband (gebunden) im Schuber. CHF 14 / EUR 9.24 • *Eine Bildfolge von Karl Jud. Mit ausgewählten Texten und einem Vorwort von Hans Walter.*

88106 • Jung, Ad., Geographie der Schweiz für die Volksschulen des Kantons Luzern. 1. Auflage. Luzern: Kantonaler Lehrmittelverlag, 1927. 160 Seiten mit Abbildungen. Halbleinen. CHF 16 / EUR 10.56 • *Titel auf Vorderdeckel: "Des Schweizers Heimat. Wie ich sie gut kennen lerne." - Als Frontispiz die Kantonswappen als Chromolithographie. - Einband fleckig, Einbandkanten stark berieben, Schnitt etwas stockfleckig, Stempel auf der letzten Seite.*

113005 • Jung, Ad., Geographie der Schweiz für die Volksschulen des Kantons Luzern. 1. Auflage. Luzern: Kantonaler Lehrmittelverlag, 1927. 160 Seiten mit Abbildungen. Halbleinen. CHF 20 / EUR 13.20 • *Titel auf Vorderdeckel: "Des Schweizers Heimat. Wie ich sie gut kennen lerne." - Als Frontispiz die Kantonswappen als Chromolithographie. - Leicht gebräunt.*

112334 • [Jungfraubahn] 50 Jahre Bahnstation Jungfraujoch, 1912-1962. Jungfraubahn, 1896-1912 -1962. Interlaken: O. Schaeffli, 1962. 50 Seiten mit Abbildungen. Pappband (gebunden). Grossoktav. CHF 20 / EUR 13.20



112935 • Jungfraugebiet. Panorama. Aarau: Trüb, [ca. 1950]. Faltblatt ca. 42 x 42 cm. CHF 15 / EUR 9.90 • *Recto: Titelblätter Wengernalp-Jungfraubahn "Jungfraujoch" und "Kleine Scheidegg", farbige Bilder mit Sehenswürdigkeiten und Kurztex in deutsch, französisch, englisch, italienisch, holländisch und spanisch; verso: Panorama Jungfraugebiet von über Harder Kulm Richtung Süden aus gesehen*



11231 • Keilpflug, E.R., An den Rändern dreier Erdteile. Eine Reise durch die Küstengebiete Südamerikas, Südeuropas und Afrikas. Bln: V.d.B. Wegweiser 1931. 382 S. mit 16 Abb. Hldr. CHF 21 / EUR 13.86 • *Exlibris auf Vorsatz.*

13473 • Keilpflug, E.R., An den Rändern dreier Erdteile. Eine Reise durch die Küstengebiete Südamerikas, Südeuropas und Afrikas. Bln: V.d.B. Wegweiser 1931. 382 S. mit 16 Abb. Hldr. CHF 21 / EUR 13.86

14542 • Keilpflug, E.R., An den Rändern dreier Erdteile. Eine Reise durch die Küstengebiete Südamerikas, Südeuropas und Afrikas. Berlin: V.d.B. Wegweiser 1931. 382 S. mit 16 Abb. Hldr. CHF 21 / EUR 13.86 • *Name auf Vorsatz.*

100118 • Keiser, Helen, Salaam. Bordbuch einer Orientfahrt. Zürich: Schweizer Verlagshaus, 1958. 299 Seiten mit Abbildungen. Leinen mit Schutzumschlag. CHF 20 / EUR 13.20 • *Schutzumschlag ausgeleiert und mit Rissen.*

98665 • Keiser, Helen, Vagabund im Morgenland. Zürich: Schweizer Verlagshaus, 1961. 312 Seiten mit Abbildungen. Leinen mit Schutzumschlag. CHF 20 / EUR 13.20 • *Untere Ecken bestossen, Schutzumschlag mit Gebrauchsspuren.*

103961 • Keiser, Helen, Vagabund im Morgenland. Zürich: Schweizer Verlagshaus, 1961. 312 Seiten mit Abbildungen. Leinen mit Schutzumschlag. CHF 24 / EUR 15.84 • *Schutzumschlag mit schwachen Gebrauchsspuren.*

103011 • Kessler, Georg u.a. [Hrsg.], Tiere der Gebirge. Grosse Pandas, Kondore, Braunbären, Lamas, Makaken, Gemsen, Murmeltiere, Dickhornschafe. Stuttgart u.a.: Verlag Das Beste, 1993. 168 Seiten mit Abbildungen. Pappband (gebunden). 4to. CHF 28 / EUR 18.48 • *Lebendige Wildnis*

103010 • Kessler, Georg u.a. [Hrsg.], Tiere der Meere und Ozeane. Delphine, Buckelwale, Haie, Kraken, Aale, Korallen, Orkas, Quallen. Stuttgart u.a.: Verlag Das Beste, 1992. 168 Seiten mit Abbildungen. Pappband (gebunden). 4to. CHF 28 / EUR 18.48 • *Lebendige Wildnis*

100604 • Kinder, Hermann und Werner Hilgemann, Atlas zur Weltgeschichte. Von den Anfängen bis zur Gegenwart. 2., erweiterte Auflage. München, Zürich: Piper, 1982. 2 Bände in 1, 287, 342 Seiten mit Abbildungen und Register. Pappband (gebunden) mit Schutzumschlag. Grossoktav. CHF 18 / EUR 11.88 • *Lizenz des dtv-Atlas zur Weltgeschichte. I. Von den Anfängen bis zur Französischen Revolution. 2. Von der Französischen Revolution bis zur Gegenwart. - Stempel auf dem Vorsatzblatt, vereinzelt Anstreichungen mit Leuchttift.*

111012 • Kinder, Hermann und Werner Hilgemann, dtv-Atlas Weltgeschichte. 32. Auflage. München:, 1998. Zwei Bände. 627, XVIII, IX Seiten [durchpaginiert], Register. Kartoniert. CHF 24 / EUR 15.84 • *dtv 3001/02. - I: Von den Anfängen bis zur Französischen Revolution; II: Von der Französischen Revolution bis zur Gegenwart. Das Kartenwerk von detailliertem chronologischem Text begleitet*

62852 • Kirsten, Ernst und Wilhelm Kraiker, Griechenlandkunde. Ein Führer zu den klassischen Stätten. 3.Aufl. Heidelberg: Carl Winter 1957. VI, 519 S. 126 Abbildungen. Ln m.U. CHF 30 / EUR 19.80 • *Mit geographischem Register, Einsteckkarte und Museumsverzeichnis.*

63604 • Kirsten, Ernst und Wilhelm Kraiker, Griechenlandkunde. Ein Führer zu den klassischen Stätten. 3.Aufl. Heidelberg: Carl Winter 1957. VI, 519 S. 126 Abbildungen. Ln m.U. CHF 30 / EUR 19.80 • *Mit geographischem Register, Einsteckkarte und Museumsverzeichnis.*

74047 • Kisch, Egon Erwin, Kriminalistisches Reisebuch. Berlin 1994. 109 S. CHF 10 / EUR 6.60 • *Aufbau Taschenbuch 5052. Nachwort Dieter Schlenstedt.*

98104 • Klaus, Jochen, Goethe unterwegs. Eine kulturgeschichtliche Betrachtung. 2. Auflage. Weimar: Nationale Forschungs- und Gedenkstätten der klassischen deutschen Literatur, 1990. 93 Seiten mit Abbildungen. Kartoniert. CHF 18 / EUR 11.88 • *Die Praxis von Reise und Reisevorbereitung, Gasthäuser und Anderes.*



109678 • Kasthofer, Karl [1777-1853], Bemerkungen auf einer Alpen-Reise über den Susten, Gotthard, Bernardin, und über die Oberalp, Furka und Grimsel. Mit Erfahrungen über die Kultur der Alpen und einer Vergleichung des wirtschaftlichen Ertrags der Bündenschen und Bernischen Alpen. nebst Betrachtungen über die Veränderungen in dem Klima des Bernischen Hochgebirgs. Aarau: bei Heinrich Remigius Sauerländer, 1822. 354 Seiten mit Register und einer statistischen Faltafel. Fraktursatz. Neuerer Halblederband mit Rückenprägung und marmorierten Vorsätzen. CHF 350 / EUR 231 • *"Eine von der Schweizerischen Gesellschaft für die Naturkunde gekrönte Preisschrift". - Stockfleckig.*



104385 • Katz, Richard, Allerhand aus fernen Land. Zürich: Fretz & Wasmuth, 1952. 265 Seiten. Leinen mit Farbkopfschnitt. CHF 20 / EUR 13.20 • *Schwache Gebrauchsspuren.*

106285 • Katz, Richard, Allerhand aus fernen Land. Zürich. Fretz & Wasmuth, 1952. 265 Seiten. Leinen mit Farbkopfschnitt und Schutzumschlag. Zürich: Fretz & Wasmuth, 1952. 265 Seiten. Leinen mit Farbkopfschnitt und Schutzumschlag. CHF 20 / EUR 13.20 • *Schutzumschlag mit schwachen Gebrauchsspuren.*

101347 • Katz, Richard, Ein Bummel um die Welt. Zwei Jahre Weltreise auf Kamel und Schiene, Schiff und Auto. Zürich: Schweizer Druck- und Verlagshaus, 1961. 279 Seiten mit Abbildungen. Leinen mit Schutzumschlag. CHF 20 / EUR 13.20 • *Einband minim lichtrandig / gebräunt, Schutzumschlag mit schwachen Gebrauchsspuren.*

106243 • Katz, Richard, Funkelnder Ferner Osten!. Erlebtes in China, Korea, Japan. 39.-43. Tausend. Erlenbach-Zürich: Rentsch, 1935. 298 Seiten mit 31 Tafeln und 1 Karte. Leinen mit Schutzumschlag. CHF 25 / EUR 16.50

101349 • Katz, Richard, Heitere Tage mit braunen Menschen. 41.-46. Tausend. Erlenbach-Zürich: Rentsch, 1935. 238 Seiten mit Abbildungen. Leinen. CHF 18 / EUR 11.88 • *Widmung und Stempel auf dem Vorsatzblatt, schwache Gebrauchsspuren.*

83713 • Kaufmann, Karl (u.a.), Engelhornführer. 4., vollständig überarbeitete Auflage. Bern: Kümmerly und Frey, 1974. 158 Seiten mit Abbildungen. Kunstleder. Kleinoktav. CHF 15 / EUR 9.90 • *Herausgegeben vom Akademischen Alpenclub Bern.*

114004 • Kaune, Rose Marie und Gerhard Bleyer, Die schönsten Höhenwege im Tessin. 2., völlig überarbeitete Auflage. München: Bruckmann, 1990. 160 Seiten mit Abbildungen. Pappband (gebunden) mit Schutzumschlag. Grossoktav. CHF 25 / EUR 16.50 • *Widmung auf dem Vortitelblatt. - Gefaltete Widmungskarte auf das Vortitelblatt geklebt, Seite 37/38 lose.*

114003 • Kaune, Rose Marie und Gerhard Bleyer, Die schönsten Höhenwege im Wallis. 2., völlig überarbeitete Auflage. München: Bruckmann, 1989. 160 Seiten mit Abbildungen. Pappband (gebunden) mit Schutzumschlag. Grossoktav. CHF 20 / EUR 13.20 • *Rose Marie Kaune, Gerhard Bleyer. - Gefaltete Widmungskarte auf das Vortitelblatt geklebt, Seite 37/38 lose.*

62411 • Keijzer, A.J. und Fr.M.Kaplan, Der China Reiseführer. Frankfurt 1982. 430 S. mit Abbildungen. kart. CHF 15 / EUR 9.90

9485 • Keilpflug, E.R., An den Rändern dreier Erdteile. Eine Reise durch die Küstengebiete Südamerikas, Südeuropas und Afrikas. Berlin: V.d.B. Wegweiser 1931. 382 S. mit 16 Abb. Hldr. CHF 21 / EUR 13.86

11230 • Keilpflug, E.R., An den Rändern dreier Erdteile. Eine Reise durch die Küstengebiete Südamerikas, Südeuropas und Afrikas. Bln: V.d.B. Wegweiser 1931. 382 S. mit 16 Abb. Hldr. CHF 21 / EUR 13.86

107878 • Koenig, Otto, Kif-Kif. Menschliches und Tierisches zwischen Sahara und Wilhelminenberg. Wien: Wollzeilen Verlag, 1962. 239 Seiten mit 43 Abbildungen. Leinen mit Schutzumschlag. Grossoktav. CHF 28 / EUR 18.48 • *Fotos: Lilli Koenig u.a.*

74824 • Koepff, Heinrich (Hrsg.), Die Kapsel. Zeitschrift der R. P. Scherer GmbH, Nr. 32. Eberbach 1974. [65 S.] gr.8vo. CHF 15 / EUR 9.90 • *Thema: Seuchen- und Impfsituation im interkontinentalen Reiseverkehr.*

111001 • Kolumbus, Christoph, Bordbuch. Frankfurt, Main: Suhrkamp, 1992. 332 Seiten mit zeitgenössischen Abbildungen. Kartoniert. Kleinoktav. CHF 12 / EUR 7.92 • *Suhrkamp Taschenbuch 476. - Nachwort von Frauke Gewecke*



114417 • Kopp, Peter F. u.a., Malerische Reisen durch die schöne alte Schweiz. Zürich: Ex-Libris-Verlag, 1982. 318 Seiten mit Abbildungen. Leinen mit Schutzumschlag. 4to quer. CHF 38 / EUR 25.08 • *Aufnahmen von Beno Dermond. Mit Beiträgen von Peter F. Kopp; Beat Trachsler und Niklaus Flüeler. Mit Biographien einiger Schweizer Kleinmeister und Künstler des 18. und 19. Jahrhunderts.*



92914 • Kosch, Alois ; Frieling, Heinrich ; Janus, Horst, Was find ich am Strande? 75.-94. Tausend. Stuttgart: Franckh, 1966. 124 Seiten mit Abbildungen und Register. Kartoniert. CHF 14 / EUR 9.24 • *Kosmos Naturführer - Mit 45 Abb. auf 8 Farbt. u. 240 Abb. auf 50 einfarb. Taf. gezeichnet von Walter Söllner, sowie 28 Abb. im Text.*




116586 • Kosch, Alois, Stehli, Georg, Götz, Wilhelm Heinrich, Was find ich in den Alpen? Tabellen zum Bestimmen der wichtigsten Pflanzen und Tiere der Alpen. 32.-39. Tausend. Stuttgart: Franckh, 1954. 165 Seiten mit Abbildungen und Register. Kartoniert. CHF 15 / EUR 9.90 • *Kosmos Naturführer. - Mit 435 Abb. im Text, 10 Farbt. u. 2 Schwarztaf. Tafelbilder von Gabriele Gossner und Rudolf Oeffinger. Zeichnungen von Gabriele Gossner und Walter Söllner. - Deckel mit schwachen Knickspuren.*

71570 • Kossak, Ernst, Professor Eduard Hildebrandt's Reise um die Erde. Nach seinen Tagebüchern und mündlichen Berichten erzählt von Ernst Kossak. Fünfte Auflage. 3 Teile in 1 Bände. Berlin: Janke 1876. 172, 197, 184 S. Ln CHF 60 / EUR 39.60 • *Mit Portrait des Reisenden. - Die Karte fehlt. Vorne etwas locker, stellenweise schwach stockfleckig.*


79720 • Kouvelakis, P., Griechenland. Athen: Griechische Zentrale für Fremdenverkehr 1988. 223 S. mit Abbildungen. Kartoniert. 4to. CHF 25 / EUR 16.50 • *Umschlag mit schwachen Gebrauchsspuren.*

85800 • Kovalevsky, P., Bildatlas der Kultur und Geschichte der slawischen Welt. München: BLV Verlagsgesellschaft, 1964. VI, 215 S. mit 629 Abbildungen und 15 Karten. Leinen mit Schutzumschlag. 4to. CHF 48 / EUR 31.68 • *Vorwort von Alois Schmaus. Deutsche Ausgabe von Erwin Wedel. - Schutzumschlag mit schwachen Gebrauchsspuren, Rückenante oben leicht berieben.*

74165 • Krakauer, Jon, In eisige Höhen. Das Drama am Mount Everest. 6.Aufl. München: Piper 1998. 365 S. mit Abbildungen. Ppbd m.U. CHF 24 / EUR 15.84



99040 • Krarup Nielsen, Aage, Mads Lange til Bali. En dansk Ostindiefarers liv og æventyr. København: Aschehoug, 1925. 188 Seiten mit Abbildungen und Literaturverzeichnis. Halbleder (Halbfranz) mit 5 falschen Bänden und Goldprägung. Farbschnitt. 4to. CHF 45 / EUR 29.70 • *Mit alten Fotografien über Bali. - Leder leicht berieben, Schnitt und an den Rändern vereinzelt ein wenig eingreifend schwach stockfleckig.*



92214 • Krauss, Joseph und Heinrich Meldau, Wetter- und Meereskunde für Seefahrer. 5. Auflage. Berlin u.a.: Springer, 1963. VIII, 210 Seiten mit Abbildungen, Register und 3 losen Faltafeln im Anhang. Leinen mit Schutzumschlag. Grossoktav. CHF 30 / EUR 19.80 • *Bearbeitet von Walter Stein. - Einbanddeckel leicht konkav verzogen, Stempel auf Vorsatz- und Titelblatt. Schutzumschlag gebräunt.*

113338 • Kleinpaul, Rudolf, Die Ortsnamen im Deutschen. Ihre Entwicklung und ihre Herkunft. Berlin, Leipzig: Göschen, 1912. 126 Seiten mit Register. Leinen. Kleinoktav. CHF 14 / EUR 9.24 • *Sammlung Göschen; 573. - Gebräunt, bibliographische Notizen auf dem letzten Blatt.*

78708 • Klettern. Konvolut mit 2 Schriften. 1: Anwendung des Seiles. 14. Auflage. München 1930. 31 S. mit Abbildungen. kart. kl.8vo.; 2: Walter Flaig, Felsklettern in Bildern und Merkworten. 1. Heft. 4. Auflage. Stuttgart: Sportverlag 1924. Broschürchen mit 8 Seiten Text + separate Lehrtafeln (20) in Leporelloform. kl.8vo. Vorderdeckel fehlt. CHF 15 / EUR 9.90

45477 • Klima atlas der Schweiz. Alle fünf Lieferungen. Wabern-Bern 1982 bis 1995. Hrsg. von der Schweizerischen Meteorologischen Anstalt Gesamtleitung Walter Kirchhofer. (280.-) CHF 180 / EUR 118.80

88492 • Klubbütten-Album des Schweizer Alpen-Club. (Beilage zum Jahrbuch S.A.C. Bd. 46). Verlag des Zentralkomitees des S.A.C. 1911. 117 Seiten mit Abbildungen. Leinen. 4to quer. CHF 30 / EUR 19.80 • *Mit zahlreichen Abbildungen nach Photographien, z.T. Tiefdrucktafeln und Karten. Eingesteckt: Pläne zur Medelser Hütte. - Stempel auf Vorsatz- und Titelblatt, minime Feuchtigkeitsspuren.*



115550 • Kluckert, Ehrenfried, Neapel. Mit Caserta, Capua, Phlegräischen Feldern, Pompeji, Herculaneum, Benevent, Ischia, Capri und der Küste von Sorrent bis Paestum. 2., überarbeitete und erweiterte Auflage. München, Zürich: Artemis-Verlag, 1989. 238 Seiten mit Abbildungen, Literaturverzeichnis und Register. Pappband (gebunden). CHF 20 / EUR 13.20 • *Artemis-Cicerone*

75018 • Klüver, Henning, Piemont, Ligurien, Lombardei. München 1993. 235 S. kart. CHF 14 / EUR 9.24 • *dtv Merian Reiseführer 3770.*

80647 • Knapp, Gregory, Ecología Cultural Prehispánica del Ecuador. Quito 1988. 206 S. mit Abbildungen. Kartoniert. 4to. CHF 28 / EUR 18.48 • *Biblioteca de Geografía Ecuatoriana, No. 3.*

64846 • Knox, Paul, Urban Social Geograpy - an introduction. 2.Aufl. Essex: Longman 1987. ix, 403 S. mit zahlreichen Abbildungen. gr.8to. kart. CHF 24 / EUR 15.84

92526 • Koder, Johannes, Der Lebensraum der Byzantiner. Historisch-geographischer Abriss ihres mittelalterlichen Staates im östlichen Mittelmeerraum. Darmstadt: Wissenschaftliche Buchgesellschaft, 1984. 190 Seiten mit Karten und Register. Kartoniert. CHF 20 / EUR 13.20 • *Mit loser Faltkarte "Der byzantinische Raum 7. bis 15. Jahrhundert". - Ecken leicht bestossen.*



68687 • Koenig, Hans [bearb.], Ratgeber für Bergsteiger. Zweiter Band. Die Technik des Bergsteigens unter Berücksichtigung der Erfahrungen aus Unglücksfällen. Zürich: Orell Füssli, 1916. 116 Seiten mit Abbildungen und Reklamen. Leinen mit Deckelillustration. CHF 18 / EUR 11.88 • *Herausgegeben von der Sektion "Uto"; Zeichnungen von C.Meili. - Saubere Unterstreichungen mit Bleistift, Exlibris auf Innendeckel, Name auf Vorsatz, Schnitt stockfleckig, Ecken bestossen.*



113524 • Koenig, Hans [bearb.], Ratgeber für Bergsteiger. Zweiter Band. Die Technik des Bergsteigens unter Berücksichtigung der Erfahrungen aus Unglücksfällen. Zürich: Orell Füssli, 1916. 116 Seiten mit Abbildungen und Reklamen. Leinen mit Deckelillustration. CHF 18 / EUR 11.88 • *Herausgegeben von der Sektion "Uto"; Zeichnungen von C.Meili. - Vereinzelt Stockflecken, Schutzumschlag lichtrandig und mit Gebrauchsspuren.*

113525 • Koenig, Hans u.a., Ratgeber für Bergsteiger. Erster Band. Zürich: Orell Füssli, 1916. VIII, 298 Seiten mit Abbildungen und Reklamen. Pappband (gebunden) mit Deckelillustration und Schutzumschlag. CHF 25 / EUR 16.50 • *Herausgegeben von der Sektion "Uto". Mit 11 Figuren und 2 Tafeln in Lichtdruck. - Vereinzelt Stockflecken, Deckel leicht konkav verzogen, Schutzumschlag lichtrandig und mit Gebrauchsspuren.*

102079 • Kunst+Architektur in der Schweiz 1998/2. Eine kleine Erlebnisreise - Grands frissons et petits mondes - Itinerario ludico "en miniature". Bern: Schweizerische Gesellschaft für Kunstgeschichte, 1998. 84 Seiten mit Abbildungen. Kartoniert. 4to. CHF 12 / EUR 7.92 • *Organ der Schweizerischen Gesellschaft für Kunstgeschichte. Dreisprachig deutsch, französisch, italienisch. - Leicht gebräunt, Ziffer auf Vorderdeckel. Raucherbibliothek.*

102083 • Kunst+Architektur in der Schweiz 1999/3. 2000 Meter über Meer - 2000 mètres au-dessus de la mer - 2000 metri sopra il mare. Bern: Schweizerische Gesellschaft für Kunstgeschichte, 1999. 88 Seiten mit Abbildungen. Kartoniert. 4to. CHF 12 / EUR 7.92 • *Organ der Schweizerischen Gesellschaft für Kunstgeschichte. Dreisprachig deutsch, französisch, italienisch. - Leicht gebräunt, Ziffer auf Vorderdeckel. Raucherbibliothek.*

102092 • Kunst+Architektur in der Schweiz 2002/4. Stadtansichten - Vues de villes - Vedute di città. Bern: Schweizerische Gesellschaft für Kunstgeschichte, 2002. 84 Seiten mit Abbildungen. Kartoniert. 4to. CHF 12 / EUR 7.92 • *Organ der Schweizerischen Gesellschaft für Kunstgeschichte. Dreisprachig deutsch, französisch, italienisch. - Leicht gebräunt, Ziffer auf Vorderdeckel. Raucherbibliothek.*

102543 • Kunstkreis [Hrsg.], Ozeanien - Australien. Luzern: Geographisch kulturelle Gesellschaft im Kunstkreis, [ca. 1965]. 331 Seiten mit Abbildungen und Register. Kunstleder. 4to. CHF 35 / EUR 23.10 • *Länder und Völker. Enzyklopädie für Geographie, Geschichte, Kunst, Kultur, Sitten und Bräuche. - Leicht gebräunt.*

59654 • Kunz, Hans, Irland. Grünes Vorland im Atlantik. Ein Reiseführer. Zürich: Ex Libris 1975. 428 S. Kstldr CHF 18 / EUR 11.88 • *Mit zahlreichen Photos des Autors.*



77494 • Kurz, K.F., Vom Nil zum Fujiama. Frauenfeld: Huber 1910. 316 S. mit 33 Abbildungen nach Zeichnungen des Verfassers. Ln CHF 24 / EUR 15.84 • *Einband schwach stockfleckig. Name auf Vorsatzblatt.*

99438 • Kurz, Marcel, Clubführer durch die Bündner Alpen. V. Band: Bernina-Gruppe. 2. Auflage. Cur: Sprecher, Eggerling & Co., 1954. 408 Seiten mit Abbildungen, Register und einem gefalteten Panorama. Dünndruck. Leinen. Kleinoktav. CHF 16 / EUR 10.56 • *Clubführer des Schweizer Alpen-Club. - Einband fleckig. Name auf dem Vorsatzblatt, gebräunt.*

109196 • Kurz, Marcel, Clubführer durch die Bündner Alpen. V. Band: Bernina-Gruppe. Chur: Sprecher, Eggerling & Co., 1932. 368 Seiten mit Abbildungen, Register und einem gefalteten Panorama. Dünndruck. Leinen. Kleinoktav. CHF 16 / EUR 10.56 • *Clubführer des Schweizer Alpen-Club. - Erste Seiten mit Knickspuren.*

107963 • Kurz, Marcel, Clubführer durch die Walliser-Alpen. Band 2: Vom Col Collon bis zum Col de Théodule. 2. Auflage. [Zürich]: Schweizer Alpenclub, 1930. XLIII, 372 Seiten mit Abbildungen und Register. Leinen. Kleinoktav. CHF 18 / EUR 11.88 • *Mit Verwendg d. 1. Ausgabe / bearbeitet von H. Dübi und unter Mitarb. d. Grafen A. Bonacossa.*

90449 • [La Pérouse, John Francis Galaup de] Voyages and Adventures of La Pérouse. From the fourteenth edition of the F. Valentin abridgement, Tours, 1875. Honolulu: University of Hawaii Press, 1969. xxi, 161 Seiten mit Abbildungen und Register. Leinen mit Schutzumschlag. 4to. CHF 25 / EUR 16.50 • *Translated from the French by Julius Seiten. Gassner. - Schwache Feuchtigkeitsspuren.*

69400 • Lacoste, Yves, Géographie du sous-développement - Géopolitique d'une crise. 6e édition. Quadrige/ Presses Universitaires de la France 1985. 288 S. mit Abbildungen. kart. CHF 18 / EUR 11.88 • *Kanten etwas berieben.*

81276 • Läubli, Walter, Sonnenland : Toskana, Umbrien. Zürich: Büchergilde Gutenberg, 1961. 95 Seiten. Kartoniert mit Schutzumschlag. 4to. CHF 25 / EUR 16.50 • *Mit einem Vorwort von Fritz Laufer.*



94274 • Kretschmer, Konrad u.a., Allgemeine Geographie. Potsdam: Athenaeon, 1933. 2 Bände, 556 und 558 Seiten mit Abbildungen und Register. Private Leinenbände mit aufgeklebten Originalrücken. 4to. CHF 58 / EUR 38.28 • *Handbuch der geographischen Wissenschaft; herausgegeben von Fritz Klute. - Teil 1. Physikalische Geographie. Teil 2. Das Leben auf der Erde. - Einbände fleckig und stellenweise berieben, Originalrücken gebräunt, stellenweise etwas stockfleckig.*



105349 • Krippendorf, Jost, Die Ferienmenschen. Für ein neues Verständnis von Freizeit und Reisen. Zürich, Schwäbisch Hall: Orell Füssli, 1984. 241 Seiten mit Abbildungen und Literaturverzeichnis. Pappband (gebunden). Grossoktav. CHF 24 / EUR 15.84 • *Name auf dem Vorsatzblatt.*

102254 • Krippendorf, Jost, Die Landschaftsfresser. Tourismus und Erholungslandschaft - Verderben oder Segen? Bern: Forschungsinst. für Fremdenverkehr d. Univ. Bern, 1981. 160 Seiten mit Abbildungen und Literaturverzeichnis. Kartoniert mit Schutzumschlag. Grossoktav. CHF 22 / EUR 14.52 • *Stempel auf dem Titelblatt.*

87197 • Krucker, Hans, Die Amdener-Landschaft und ihre Kultur. St.Gallen: Fehr, 1919. 164 Seiten mit 24 Bildern und einem separaten Anhang. Kartoniert. Grossoktav. CHF 20 / EUR 13.20 • *Anhang: Querprofil Mattstock-Walensee, Querprofil, Boden- und Nutzungskarte sowie eine Darstellung der Besitzverhältnisse Amdens. - Umschlag mit Gebrauchsspuren.*

111835 • Krüger, Horst, Ostwest-Passagen. Reisebilder aus zwei Welten. Ungekürzte Ausgabe. München: Deutscher Taschenbuch-Verlag, 1980. 227 Seiten. Kartoniert. Kleinoktav. CHF 10 / EUR 6.60 • *dtv; 1562*

90709 • Krüger, Horst, Poetische Erdkunde. Reise-Erzählungen. 2. Auflage. Hamburg: Hoffmann und Campe, 1979. 312 Seiten. Pappband (gebunden) mit Schutzumschlag. CHF 18 / EUR 11.88 • *Schutzumschlag mit Gebrauchsspuren.*

87055 • Kübler, Arnold, Stätten und Städte, erlebt, gezeichnet, erläutert. Zürich: Artemis, 1963. 262 Seiten mit Abbildungen. Kartoniert. Kleinoktav. CHF 20 / EUR 13.20 • *Kleiner Datumsvermerk auf Titel.*



116966 • Küffer, Urs, Vom Flügelschlag der Zeit. Mit Gotthelfs Jakob unterwegs durch die Schweiz. 1. Auflage. Bern: hep, Ott, 2005. 323 Seiten mit Abbildungen. Kartoniert. CHF 20 / EUR 13.20

114410 • Kühner, Hans, Harris, David, Israel. Ein Reiseführer durch 3000 Jahre. 3. Auflage. Olten, Freiburg im Breisgau: Walter, 1977. 519 Seiten mit Abbildungen und Register. Pappband (gebunden) mit Deckelillustration. Kleinoktav. CHF 20 / EUR 13.20 • *Walter-Reiseführer*

81923 • Kümmerly, H., Schul-Karte der Schweiz. A; Ausgabe für Primarschulen. Massstab 1:600.000. Bern: Geographischer Kartenverlag, ca. 1910. Auf Leinen aufgezogen. CHF 10 / EUR 6.60 • *Starke Gebrauchsspuren, massiv übermalt: der ursprüngliche Besitzer hat aufgemalt, wann er wo durchgereist ist; bei der "politischen Übersicht" die "besuchten Kantone vor Konfirm." und "zur Konfirmation".*


64316 • Kümmerly, Walter, Malta. Insel der Mitte. Bern: Kümmerly 1965. 116 S. mit 48 Farbtafeln, 18 Zeichnungen und 2 Karten. 4to. Ppbd in Schuber. CHF 35 / EUR 23.10

97667 • Kugy, Julius, Aus dem Leben eines Bergsteigers. München: Bergverlag R. Rother, 1925. XI, 344 Seiten mit Abbildungen und Literaturverzeichnis. Fraktursatz. Leinen. 4to. CHF 25 / EUR 16.50 • *Gebrauchsspuren, Einband schwach lichtrandig und fleckig, Buchblock etwas locker, Exlibris auf Innendeckel, Name auf dem Vorsatzblatt, Rücken oben leicht bestossen.*

13242 • Leitich, Ann Tizia, Amerika, du hast es besser. Wien: Steyermühl 1926. 192 S. brosch. CHF 10 / EUR 6.60 • *Tagblatt-Bibliothek 272/275.*

51485 • Lentz, Georg, Der Blaue Zug. Reisegeschichten. Frankfurt, Berlin: Ullstein 1993. 160 S. Ppbd m.U. CHF 16 / EUR 10.56 • *Leicht bestossen.*

41977 • Leroi-Gourhan, André et al. Die berühmten Entdecker und Forscher. Genf: Mazenod 1947. 373 S. mit zahlreichen Tafeln. 4to. Ln. CHF 40 / EUR 26.40



98678 • Lessing, Erich, Die Odyssee. Homers Epos in Bildern erzählt. 4. Auflage. Freiburg: Herder, 1965. 285 Seiten mit Abbildungen + unpaginierter Anhang. Leinen mit Schutzumschlag. 4to. CHF 35 / EUR 23.10 • *Beiträge von Karl Kerény, Michel Gall, Heinrich Schliemann, Hellmut Sichtermann. Bild- und Literaturregister von Cornelia Kerény.*



108607 • Leutenegger, Ernst, Menschen im Urwald. Ein Schweizer erlebt Bolivien. Zürich: M. S. Metz, 1940. 314 Seiten mit Abbildungen. Leinen. CHF 20 / EUR 13.20 • *Helvetische Buecherei. - Tuschzeichnungen von Giovanni Müller. - Gebrauchsspuren, stockfleckig, Datum auf dem Vorsatzblatt.*

92307 • Lewis, David, Töchter des Windes. Bielefeld, Berlin: Verlag Delius, Klasing & Co., 1981. 215 Seiten mit Abbildungen. Pappband (gebunden) mit Schutzumschlag. CHF 24 / EUR 15.84 • *Daughters of the Wind; aus dem Englischen von Beate Zimmermann. - Einband / Buchblock etwas verzogen.*

92012 • Lewis, David, Unternehmen Pol-Cat. Ein arktisches Abenteuer. Bielefeld, Berlin: Verlag Delius, Klasing & Co., 1965. 229 Seiten mit Abbildungen. Leinen mit Schutzumschlag. CHF 28 / EUR 18.48 • *Dreamers of the Day; deutsch von Wolfgang Rittmeister. - Im Katamaran nach Island.*

65207 • Liddell, Robert, Landschaft Apolls. Fahrten durch die ägäische Welt. Zürich: Fretz & Wasmuth 1957. 285 S. mit 33 Abbildungen. Ln. CHF 24 / EUR 15.84

101066 • Lieberenz, Paul, Das Rätsel Abessinien. Berlin: Hobbing, [1935]. 119 Seiten mit Abbildungen. Leinen mit Farbschnitt. CHF 25 / EUR 16.50 • *Mit 22 Kupfertiefdruckbildern nach den Aufnahmen des Verfassers. - Einband schwach lichtrandig, Besitzvermerke auf dem Vorsatzblatt, gebräunt, Raucherbibliothek.*

52883 • Liechti, Markus (Hrsg.) Direttissima Schweiz. Abenteuer auf dem Kilometer 160. Bern: Edition Erpf 1983. 130 S. mit Abbildungen. Ppb. CHF 20 / EUR 13.20 • *Durchquerung der Schweiz auf geradem Wege, zu Berge. Hinten eingesteckt Karte und Höhenprofil.*

97491 • Liechti, Markus [Hrsg.], Direttissima Schweiz. Abenteuer auf dem Kilometer 160. Bern: Edition Erpf, 1983. 126 Seiten mit Abbildungen und einer Faltkarte. Pappband (gebunden). Quadr.- Oktav. CHF 22 / EUR 14.52

88237 • Lindemann, Hannes, Allein über den Ozean. Ein Arzt in Einbaum und Faltboot. Frankfurt/M.: Scheffler, 1957. 228 Seiten mit Abbildungen und Register. Leinen. Grossoktav. CHF 30 / EUR 19.80 • *Rücken angebleicht.*

91863 • Lindemann, Hannes, Allein über den Ozean. In Einbaum und Faltboot über den Atlantik. 4., neubearbeitete Auflage. Frankfurt: Scheffler, 1963. 176 Seiten mit Abbildungen. Leinen mit Schutzumschlag. CHF 24 / EUR 15.84 • *Name auf Vorsatzblatt.*

72015 • Liniger, Hans, Saja Tuan. Zürich: Büchergilde Gutenberg, 1943. 330 S. mit zahlreichen Abbildungen. Ln. CHF 20 / EUR 13.20 • *Erlebnisse auf Sumatra. - Name auf Vorsatzblatt. Hinten mit sanfter Knickspur.*

108737 • Locher, Martin, Mayer, Richard, Ischia. Grüne Insel im Golf. München: Bruckmann, 1984. 140 Seiten mit 138 Abbildungen und Register. Pappband (gebunden) mit Schutzumschlag. 4to. CHF 28 / EUR 18.48 • *Text Martin Locher. Fotograf. Richard Mayer.*

48174 • Lagercrantz, Olof, China-Report. Bericht einer Reise. Frankfurt 1972. 133 S. CHF 12 / EUR 7.92 • *suhrkamp taschenbuch 8. 2.Auflage. - Rücken gebleicht.*

94376 • Lajtha, Edgar, Welterleben. Menschen, Inseln, Ozeane. Ein Reisebuch. I.-8. Tausend. Berlin: Rowohlt, 1937. 283 Seiten Text + Abbildungen auf Tafeln. Pappband (gebunden). CHF 24 / EUR 15.84 • *Einband etwas lichtrandig / gebräunt.*

108603 • Lambert, Sam [ed.], London, Night and Day. Illustrated by Osbert Lancaster., Second edition, revised and enlarged. London: Architectural Press, 1952. 104 Seiten mit Abbildungen und Register. Kartoniert. Oktav quer. CHF 20 / EUR 13.20

97448 • Lamborn, Ody H., European Vagabondage 1952. New York: Selbstverlag, 1952. 168 Blätter, einseitig kopiert. Blockbuch, broschiert mit Leinenrücken. 4to. CHF 30 / EUR 19.80 • *Kopiertes Typoskript der Beschreibung einer Autoreise durch Europa: "During August and September of 1952 my wife and I motored through a number of countries in Europe. (...) A kind of diary of the trip was created in the form of letters I wrote to my son, Bill, describing our travels, experiences and impressions. I have had these letters mimeographed for some of our friends who are interested in travel and who may gain some useful pointers on the subject of the still modest, but growing, practice of travel by car in Europe on the part of Americans." - Schwache Gebrauchsspuren, Umschlag etwas lichtrandig.*

87410 • Landolt, Elias (Red.), Berichte des geobotanischen Institutes der Eidg. Techn. Hochschule, Stiftung Rübel. 41. Heft; Bericht über die Jahre 1970 und 1971. Zürich 1972. 104 Seiten mit Abbildungen und Beilagen (Vegetationskarten und Tabellen). Grossoktav. CHF 20 / EUR 13.20 • *Umschlag lichtrandig.*

90713 • Landolt, Elias, Unsere Alpenflora. Zollikon: Verlag Schweizer Alpen-Club, 1960. 21 Seiten Dünndruck mit Federzeichnungen im Text + 72 Farbtafeln. Pappband (gebunden) mit Schutzumschlag. Kleinoktav. CHF 15 / EUR 9.90 • *Schutzumschlag mit Gebrauchsspuren.*

115163 • Landolt, Elias, Unsere Alpenflora. Zollikon: Verlag Schweizer Alpen-Club, 1960. 21 Seiten Dünndruck mit Federzeichnungen im Text + 72 Farbtafeln. Pappband (gebunden) mit Schutzumschlag. Kleinoktav. CHF 15 / EUR 9.90 • *Name auf dem Vorsatzblatt.*

51482 • Lausenstein, Wilhelm [Hrsg.] Herbstliche Reise eines Melancholikers. Briefe aus Holland von Kannitverstan. Berlin: DVA 1924. 108 S. mit 21 Bildern. kl.8to. Ppb. CHF 18 / EUR 11.88 • *Widmung auf Vorsatzblatt, Rücken angebleicht, Ecken etwas bestossen.*



107874 • Le Danois, Édouard, Das grosse Buch der Meeresküsten. Stuttgart: Franckh, 1955. 196 Seiten mit 44 Zeichnungen im Text, 147 schwarzen und 24 farbigen Abbildungen auf Tafeln, Literaturverzeichnis und Register. Leinen mit Schutzumschlag im Schuber. CHF 38 / EUR 25.08 • *Originaltitel: La vie étrange des rivages marins; aus dem Französischen und Bearb. d. dt. Ausgabe von Alfred Wulff. - Einband leichtbestossen, Schutzumschlag und Schuber mit schwachen Gebrauchsspuren.*




91997 • Le Toumelin, Jacques-Yves, Kurun autour du monde 1949-1952. Paris: Flammarion, 1953. 340 Seiten mit Abbildungen und Register. Kartoniert mit Schutzumschlag. CHF 20 / EUR 13.20 • *L'Aventure vécue. - Name auf Vorsatzblatt, gebräunt.*

98998 • Leip, Hans, Der grosse Fluss im Meer. Roman des Golfstroms. Zürich: Schweizer Druck- und Verlagshaus, 1953. 403 Seiten mit Abbildungen. Leinen mit Schutzumschlag. CHF 20 / EUR 13.20 • *Stellenweise schwach stockfleckig, Schutzumschlag ausgeleiert und mit Rissen.*

66814 • Leithäuser Joachim G., Ufer hinter dem Horizont. Die grossen Entdecker der Erde. Von Kolumbus bis zur Weltraumfahrt. Frankfurt: Büchergilde Gutenberg, 1956. 467 S. gr.8to. Ln. CHF 24 / EUR 15.84 • *Mit 118 Photos und Bildern auf Tafeln, 32 Karten und 39 zeitgenössischen Zeichnungen im Text. Durch Register erschlossen.*



103443 • Lutz, Markus [Hrsg.], Vollständige Beschreibung des Schweizerlandes oder geographisch-statistisches Hand-Lexikon über alle in gesammter Eidgenossenschaft befindlichen Kantone, Bezirke, Kreise, Ämter, so wie aller Städte, Flecken, Dörfer, Schlösser, Klöster, Zweiter Theil, G bis O. 2., umgearbeitete und vermehrte Auflage. Aarau: Sauerländer, 1827. 503 Seiten, Fraktursatz. Pappband (gebunden) der Zeit mit Farbschnitt. CHF 48 / EUR 31.68 • Herausgegeben im Verein mit Vaterlandsfreunden von Markus Lutz. Nur der 2. von 3 Teilen; bis 1835 erschienen ausserdem 2 Ergänzungsbände (insgesamt 5 Bände). - Auf den ersten Seiten Tintenfleck (Text nicht betroffen, unterer Viertel des Rückens fehlt, Einband leicht berieben und bestossen.



90053 • Lyall, Archibald, Midi. Ein Führer durch Frankreich am Mittelmeer. 3. neu durchgesehene Auflage. München: Prestel, 1975. 395 Seiten mit Abbildungen auf Tafeln, einer Faltkarte und Register. Leinen mit Schutzumschlag. CHF 20 / EUR 13.20

80507 • Maas, Hermann, Der Staat Israel. Vergangenheit, Gegenwart, Zukunft. Essen: Lichtweg Verlag 1950. 40 S. Broschiert. CHF 12 / EUR 7.92 • Die Ernte; Heft 2.

80506 • Maas, Hermann, Skizzen von einer Fahrt nach Israel. Karlsruhe: Verlag Evangelischer Pressverband für Baden 1950. 80 S. mit Abbildungen. Broschiert. CHF 16 / EUR 10.56



117162 • Machatschek, Fritz, Geomorphologie. 9., durchgesehene Auflage. Stuttgart: Teubner, 1968. VI, 209 Seiten, mit Karten mit 87 Abbildungen. Mit Literaturverzeichnis und Register. Leinen mit Schutzumschlag. Grossoktav. CHF 30 / EUR 19.80 • Bearbeitet von H. Graul und C. Rathjens.

48472 • [Madox, Richard]. An Elizabethan in 1582. The Diary of Richard Madox, Fellow of All Souls. Edited by Elizabeth Story Donno. London 1974. xvi, 365 S. Goldgeprägtes Ln. m.U. CHF 28 / EUR 18.48 • Published by the Hakluyt Society c/o The British Library. Second Series No. 147. Mit 19 Tafeln.



97502 • Maeder, Herbert, Gipfel und Grate. Das Erlebnis der Schweizer Berge. Olten, Freiburg: Walter, 1980. 228 Seiten mit Abbildungen. Leinen mit Schutzumschlag. 4to. CHF 45 / EUR 29.70



115715 • März, Josef, Landmächte und Seemächte. Berlin: Zentralverlag, 1928. 63 Seiten mit 10 Kartenskizzen und Literaturverzeichnis. Halbleinen. CHF 25 / EUR 16.50 • Weltpolitische Bücherei; 10

86278 • Magisches Bergland. Die Schweizer Alpenlandschaft im Wechsel von Licht und Schatten, Weite und Engnis, von Wundern und Verwunschenem, veranschaulicht durch 123 Schwarzweiss-Abbildungen und 53 farbige Alpenblumenbilder. Wabern: Büchler, 1965. 31 Seiten Text + Bildtafeln. Halbleinen im Schuber. 4to quer. CHF 30 / EUR 19.80 • Separates Abbildungsverzeichnis. Einführung von Max Niederer, Blumenbilder von Desmond D. Parish, Kommentare Majorie Parish. Buchgestaltung und Bildlegenden von Eugen Leuenberger.

112379 • Maillart, Ella, Croisières et caravanes. Genève: Editions Payot, 1995. 312 Seiten. Kartiert. CHF 14 / EUR 9.24 • Petite bibliothèque Payot. Voyageurs; 247. - Schwache Gebrauchsspuren.

112377 • Maillart, Ella, Des monts célestes aux sables rouges. Genève: Editions Payot, 1991. 339 Seiten. Kartiert. CHF 15 / EUR 9.90 • Petite bibliothèque Payot. Voyageurs; 72



113714 • Löwe, Barbara, Kulturschock Russland. 3., aktualisierte Auflage. Bielefeld: Reise-Know-How-Verlag Rump, 2002. 264 Seiten mit Abbildungen und Register. Kartiert. Kleinoktav. CHF 12 / EUR 7.92 • Reise-Know-how. - Andere Länder andere Sitten, Alltagskultur, Tradition, Verhaltensregeln, Religion, Tabus, Mann und Frau, Stadt- und Landleben usw. - Schwache Gebrauchsspuren, Name auf dem Vortitelblatt.



116198 • Löwith, Karl, Von Rom nach Sendai. Von Japan nach Amerika. Reisetagebuch 1936 und 1941. Marbach: Deutsche Schillergesellschaft, 2001. 169 Seiten mit Abbildungen. Pappband (gebunden) mit Bauchbinde. Kleinoktav. CHF 20 / EUR 13.20 • Marbacher Bibliothek; 4. - Herausgegeben von Klaus Stichweh und Ulrich von Bülow. Mit einem Essay von Adolf Muschg. - Einbandkanten etwas berieben, Rücken schwach lichtrandig.

59818 • Loose, Stefan, W.Mlyneck, R.Ramb, Bali - Java. 2.Aufl. Berlin 1991.522 S. mit zahlreichen Abbildungen. kart. CHF 20 / EUR 13.20 • Traveller-Handbuch Band 5.

87968 • Loosli, Martin, Mit dem Döschwo durch Israel. Bern: GS-Verlag, 1984. 84 Seiten. Kartiert. CHF 10 / EUR 6.60

112094 • Lorch, Jan u.a., Nachhaltige Entwicklung im Alpenraum. Forschungsbericht 10806008. Berlin: Umweltbundesamt, 1995. 92 Seiten mit graphischen Darstellungen. Kartiert. 4to. CHF 15 / EUR 9.90 • Texte / Umweltbundesamt; 95.15. - Einarbeitung von Beitr. zum Protokoll "Naturschutz und Landschaftspflege" und Darstellung der MAB-6-Forschung von K. Schönthaler ... Red.: Fachgebiet II 1.1. Durchführende Inst. Alpenforschungsinstitut gem. GmbH

61033 • [Lorenz' Reiseführer]. Kleiner Führer durch den Schwarzwald. Bearbeitet nach der 12. Auflage des grossen Führers von G.v.Seydlitz. Freiburg 1907-1908. 101 S. mit 7 Karten und 2 Stadtplänen. kl.8to. brosch. CHF 25 / EUR 16.50 • Bearbeitet nach der 12. Auflage des grossen Führers von G.v. Seydlitz. - 4 Karten farbig und ausfaltbar, die Übersichtskarte mit Falz-Einriss. Von den 20 Anzeigen-Seiten letzte verfallt. Insgesamt mässige Gebrauchsspuren.

45849 • Luck, Georg, Eine Schweizer Reise. Das Tagebuch des Alfred Miell aus Salisbury Oktober 1865. Übersetzt und kommentiert von Georg Luck. Bern 1981. 156 S. kl.8to. Ppbd. CHF 20 / EUR 13.20 • Jahring. Privatdruck für die Freunde des Verlages Paul Haupt. Nr. 282 von insgesamt 1075 Ex. Mit einigen Abbildungen.

64328 • Luck, Georg, Eine Schweizer Reise. Das Tagebuch des Alfred Miell aus Salisbury Oktober 1865. Übersetzt und kommentiert von Georg Luck. Bern 1981. 156 S. kl.8to. Ppbd. CHF 20 / EUR 13.20 • Jahring 1981. Privatdruck für die Freunde des Verlages Paul Haupt. Nr. 725 von insgesamt 1075 Ex. Mit einigen Abbildungen.

66738 • Luck, Georg, Eine Schweizer Reise. Das Tagebuch des Alfred Miell aus Salisbury Oktober 1865. Übersetzt und kommentiert von Georg Luck. Bern: Haupt 1982. 156 S. kl.8to. Ppbd. CHF 18 / EUR 11.88 • Mit einigen Abbildungen.

83790 • Luck, Georg, Eine Schweizer Reise. Das Tagebuch des Alfred Miell aus Salisbury Oktober 1865. Übersetzt und kommentiert von Georg Luck. Bern 1981. 156 Seiten mit Abbildungen. Pappband/Hardcover. CHF 20 / EUR 13.20 • Jahring 1981. Privatdruck für die Freunde des Verlages Paul Haupt. Nr. 891 von insgesamt 1075 Ex.

70679 • Ludwig, Emil, Am Mittelmeer. 5.-13. Tsd. Berlin: Rowohlt 1927. 231 S. mit Abbildungen. Ln m.U. CHF 20 / EUR 13.20 • Erste und letzte Seiten sowie Schnitt stark stockfleckig, Vorsatzblatt entfernt.

88580 • Lüpsen, Focko [Hrsg.], Palästina. Bilder einer Reise in das Land der Bibel. 5. unveränderte Auflage. Witten, Berlin: Eckart-Verlag, 1966. 167 Seiten mit Abbildungen. Leinen mit Schutzumschlag. 4to. CHF 25 / EUR 16.50 • Schutzumschlag mit Rissen und Fehlstellen, Vorsatzblatt entfernt.

57459 • Lunn, Arnold, Ich gedenke der Berge. Zürich: Amstutz, Herdegg & Co. ca 1945. 367 S. Ln m. U. CHF 30 / EUR 19.80 • Schutzumschlag mit Rissen, Stempel auf Titel.



104305 • Meer, Frederik van der, Bildatlas der abendländischen Kultur. Gütersloh: Bertelsmann Lesering, [1965]. 240 Seiten mit Abbildungen und Register. Leinen mit Schutzumschlag. Gross- 4to. CHF 30 / EUR 19.80 • Originaltitel: *Atlas van de westerse beschaving*; deutsch von F. C. M. Stoks.



101325 • Meerkämper, Max, Leben im Bergwald. Aufnahmen nach der Natur. 2. Auflage. Erlenbach-Zürich: Rentsch, 1952. 65 Seiten mit Abbildungen. Halbleinen mit Schutzumschlag. 4to. CHF 20 / EUR 13.20 • *Natur und Leben. - Begleitender Text von Paul Vetterli. - Schutzumschlag mit Rissen.*

98995 • Meiss-Teuffen, Hans von, Ziel im Wind. Auf Fahrt durch Länder und Meere. Wien: Ullstein, 1951. 361 Seiten mit 54 Abbildungen und 5 Karten. Leinen mit Schutzumschlag. CHF 25 / EUR 16.50 • Originaltitel: *I wanted to see for myself; aus dem Englischen von Lily von Meiss-Teuffen. - Stockfleckig, Schutzumschlag ausgeleierte und mit Rissen.*

69228 • Meissner, Hans-Otto, Wildes rauhes Land. Reisen und Jagen im Norden Kanadas. Gütersloh u.a.: Bertelsmann 1969. 335 S. mit Abbildungen. Ln m.U. gr.8vo. CHF 18 / EUR 11.88 • *In Klarsicht-Klebefolie eingefasst.*

66510 • Melas, Evi (Hrsg.), Die griechischen Inseln. Ein Reisebegleiter zu den Inseln des Lichts. Kultur und Geschichte. Köln: DuMont 1974. 280 S. mit zahlreichen teils mehrfarbigen Abbildungen, Plänen und Zeichnungen im Text. kart. CHF 20 / EUR 13.20 • *DuMont Kunst-Reiseführer.*

103538 • Melas, Evi [Hrsg.], Tempel und Stätten der Götter Griechenlands. Ein Begleiter zu den antiken Kultzentren der Griechen. Köln: DuMont, 1977. 225 Seiten mit Abbildungen und Register. Kartoniert. CHF 20 / EUR 13.20 • *Kunst-Reiseführer in der Reihe DuMont-Dokumente: Kunst-Reise.*

57649 • Melas, Evi, Griechenland. Delphi, Athen, Peleponnes und Inseln. Köln: DuMont 1980. 342 S. mit zahlreichen Abbildungen. kart. CHF 18 / EUR 11.88 • *Reihe "Richtig reisen".*

83998 • Merian 25/03. Ostfriesland und seine Inseln. Hamburg 1972. 100 Seiten. 4to. CHF 10 / EUR 6.60

83995 • Merian 29/04. Norwegens Norden. Hamburg 1976. 143 Seiten. 4to. CHF 10 / EUR 6.60

74981 • Merian 29/08. Sizilien. Hamburg 1976. 127 S. 4to. CHF 10 / EUR 6.60

84000 • Merian 31/01. Salzkammergut. Hamburg 1978. 140 Seiten. 4to. CHF 10 / EUR 6.60 • *Seiten 131-138 versetzt eingebunden mit wenig Textverlust unten, "Probenummer"-Stempel auf Umschlag.*

83997 • Merian 31/03. Finnland. Hamburg 1978. 140 Seiten. 4to. CHF 10 / EUR 6.60

84001 • Merian 31/12. Israel. Hamburg 1978. 160 Seiten. 4to. CHF 10 / EUR 6.60

83999 • Merian 32/01. Bodensee. Hamburg 1979. 128 Seiten. 4to. CHF 10 / EUR 6.60

83996 • Merian 32/03. Ostseeküste von Flensburg bis Lübeck. Hamburg 1979. 146 Seiten. 4to. CHF 10 / EUR 6.60

74982 • Merian 35/07. Bern und Berner Oberland. Hamburg 1982. 136 S. 4to. CHF 10 / EUR 6.60 • *Leichte Gebrauchsspuren.*

74983 • Merian 37/03. Italienische Riviera. Hamburg 1990. 136 S. 4to. CHF 10 / EUR 6.60

74984 • Merian 40/11. New York. Hamburg 1987. 172 S. 4to. CHF 10 / EUR 6.60

74986 • Merian 43/03. Madrid. Hamburg 1991. 138 S. 4to. CHF 10 / EUR 6.60

74987 • Merian 43/06. Paris. Hamburg 1990. 162 S. 4to. CHF 10 / EUR 6.60

74988 • Merian 43/07. Kuba. Hamburg 1990. 138 S. 4to. CHF 10 / EUR 6.60

74989 • Merian 44/05. London. Hamburg 1991. 162 S. 4to. CHF 10 / EUR 6.60

74990 • Merian 44/09. Brüssel. Hamburg 1991. 154 S. 4to. CHF 10 / EUR 6.60

112378 • Maillart, Ella, Parmi la jeunesse russe. Genève: Payot & Rivages, 1997. 339 Seiten. Kartoniert. CHF 14 / EUR 9.24 • *Petite bibliothèque Payot. Voyageurs; 324. - Schwache Gebrauchsspuren.*

79903 • Malina, J.B., Im sonnigen Süden. Das Italienbuch. Berlin: Neufeld & Henius 1932. 103 S. mit 150 Bildern nach Aufnahmen des Verfassers. Leinen. Grossoktav. CHF 25 / EUR 16.50 • *Vorne Datum. Die Abbildungen teils von historischem Interesse.*

102608 • Marini, Emile, Goa telle que je l'ai vue. Fribourg: Les cahiers de voyage, 1956. 223 Seiten + Abbildungen auf Tafeln. Broschiert. CHF 18 / EUR 11.88 • *Collectio aurea.*

108511 • Marti, Hans, 50 Jahre Sektion Pfannenstiel 1909 - 1959. Denkschrift zur Feier ihres 50jährigen Bestehens. Stäfa: Sektion Pfannenstiel, [1959]. 80 Seiten mit Abbildungen. Kartoniert. CHF 20 / EUR 13.20



109191 • Martin, Wilhelm, Paul Reuschel und Richard Weitzenböck, Führer durch die Mont-Blanc-Gruppe. Wien: Oesterreichischer Alpenklub, 1913. 2 Bände Dünndruck und Karte. Leinen mit Goldprägung und Deckel vignette in Leinenmappe. Kleinoktav. CHF 50 / EUR 33 • *Alpenklub-Ausgabe; 2. - 1. Wegbeschreibungen. 252 Seiten mit Abbildungen und Register. 2. Litteraturheft. 71 Seiten. Kartenpause z. Mont-Blanc-Kt. 1:50000. - Schwache Gebrauchsspuren, die Kartenpause ist etwas verfault, brüchig und mit Rissen in den Falten, Stempel auf den Vorsatzblättern.*



115950 • Marty, J. u.a., Illustrierte Geschichte und Geographie der Schweiz, nebst naturkundlichen Lesestücken für die obere Klassen der Primarschule und für die Fortbildungsschule. Einsiedeln, Waldshut: Benziger, 1897. 287 Seiten mit Abbildungen. Fraktursatz. Halbleinen. Kleinoktav. CHF 45 / EUR 29.70 • *Auf Anordnung des Erziehungsrathes des Kantons Luzern. Mit einem lithographierten Vortitel mit den farbigen Kantonswappen. - Einband berieben, Vorsatzblatt vollgekrizelt (Bleistift), Stempel auf dem Titelblatt, leicht gebräunt und stellenweise schwach fleckig.*

93720 • Marx, Wesley, Bis das Meer zum Himmel stinkt. Wasser in Gefahr. Rüslikon-Zürich u.a.: A. Müller, 1969. 120 Seiten mit Abbildungen. Leinen mit Schutzumschlag. CHF 24 / EUR 15.84 • *The frail ocean; aus dem Amerikanischen von Werner Eheim.*

47781 • Mathar, Ludwig, Primavera. Frühlingsfahrten ins unbekannte Italien. Einsiedeln: Benziger 1929. 274 S. Ln. CHF 26 / EUR 17.16 • *2. Auflage. Mit zahlreichen Abbildungen.*

69327 • Mather, Kirtley F., Die Erde. Zürich: Ex Libris ca 1968. 319 S. mit 240 teils farbigen Abbildungen. 4to. Ln m.U. CHF 30 / EUR 19.80 • *Aus der Reihe Knauers Naturgeschichte in Farbe.*

94280 • Maull, Otto u.a., Süd-Amerika in Natur, Kultur und Wirtschaft. Potsdam: Athenaion, 1930. 518 Seiten mit Abbildungen im Text und auf montierten Farbtafeln und Register. Leinen. 4to. CHF 25 / EUR 16.50 • *Handbuch der geographischen Wissenschaft; herausgegeben von Fritz Klute. - Hinten lose Faltkarte eingesteckt. - Rücken (falscher desselben Werkes, aber kaum leserlich: "West- und Nordeuropa") aufgeklebt, der richtige Rücken ist lose beigelegt, Einband etwas bestossen, Name/ Eintrag auf dem Vortitelblatt, stellenweise etwas stockfleckig.*

114008 • Maur, Franz auf der, Erlebnis Schweiz = Vivre la Suisse. Aarau, Stuttgart: AT-Verlag, 1986. 142 Seiten mit Abbildungen. Pappband (gebunden) mit Schutzumschlag. Grossoktav. CHF 20 / EUR 13.20 • *Text deutsch, französisch und englisch.*

41918 • McDowell, Bart, Journey across Russia. The Soviet Union Today. Washington: National Geographic 1977. 367 S. mit zahlreichen Photographien. gr.8to. goldgeprägtes Kunstleder m.U. CHF 21 / EUR 13.86 • *Bilder aus dem Alltagsleben aus allen Teilen Russlands (inklusive Lettland usw.)*

105541 • Michel, Hans, Die Jungfrau. Bern: Haupt, [1945]. 48 Seiten mit Abbildungen auf Tafeln. Kartoniert. Grossoktav. CHF 15 / EUR 9.90 • *Berner Heimatbücher: BH 025. - Gebräunt, leicht bestossen.*

114697 • Mielche, Hakon, Paris im Handgepäck. Bern, Stuttgart: Hallwag, 1965. 144 Seiten mit Abbildungen. Kartoniert. Kleinoktav. CHF 10 / EUR 6.60 • *Aus dem Ms. übersetzt. Zeichnungen: Hakon Mielche.*

82490 • Mielche, Hakon, Wollen mal sehen, ob die Erde rund ist. Aarau: Sauerländer, 1949. 360 Seiten mit Zeichnungen vom Verfasser. Halbleinen mit Schutzumschlag. Grossoktav. CHF 25 / EUR 16.50 • *Juventus-Bücherei "Wir reisen um die Welt". Aus dem Dänischen von Eleonore Voelzel. Papier qualitätsbedingt gebräunt.*



114261 • Mielsch, Hans-Ulrich, Die Alpengalerie. Ein Roman um Caspar Wolf, den Pionier der Alpenmalerei. Zürich, Hamburg: Arche, 2005. 286 Seiten mit Abbildungen. Pappband (gebunden) mit Schutzumschlag. CHF 20 / EUR 13.20 • *Vordere obere Ecke minim bestossen.*

102998 • Milne, Lorus Johnson und Margery, Die Berge. [Amsterdam]: Time-Life International, 1971. 191 Seiten mit Abbildungen und Register. Pappband (gebunden). 4to. CHF 20 / EUR 13.20 • *LIFE - Wunder der Natur.*

92094 • Ministère de l'Éducation Nationale, Actes du 112e Congrès National des Sociétés Savantes, Lyon 1987: Milieux, Villes et Régions. Paris: Ed. du CTHS, 1988. 448 Seiten. Kartoniert. Grossoktav. CHF 26 / EUR 17.16

86221 • Mitchell, Carleton, "Caribbee" und der Atlantik. Bielefeld, Berlin: Delius, Klasing & Co., 1959. 246 Seiten mit Abbildungen. Leinen mit Schutzumschlag. Grossoktav. CHF 30 / EUR 19.80 • *Passage East; aus dem Amerikanischen von Wolfgang Rittmeister. - Schutzumschlag mit Gebrauchsspuren.*




115396 • Mittelholzer, Walter, Alpenflug. 1.-10. Tausend. Zürich: Orell Füssli, 1928. 155 Seiten Text + 191 Fliegeraufnahmen, mit einer farbigen Tafel nach einem Gemälde von F.Hass. Leinen. Grossoktav. CHF 35 / EUR 23.10 • *Einband mit schwachem Feuchtigkeitsrand oben, Schnitt, erste und letzte Seiten stockfleckig.*



115146 • Mittelholzer, Walter, Alpenflug. 1.-10. Tausend. Zürich: Orell Füssli, 1928. 155r Seiten Text + 191 Fliegeraufnahmen und einer farbigen Tafel nach einem Gemälde von F.Hass. Leinen. Grossoktav. CHF 35 / EUR 23.10 • *Schwache Gebrauchsspuren, Widmung auf dem Vorsatzblatt.*



109156 • Mittelholzer, Walter, Alpenflug. 1.-10. Tausend. Zürich: Orell Füssli, 1928. 156 Seiten Text + 191 Abbildungen auf Tafeln. Leinen mit Deckelillustration. CHF 120 / EUR 79.20 • *Mit 191 Fliegeraufnahmen und einer farbigen Tafel nach einem Gemälde von F.Hass. Widmung des Verfassers an Gustav Renker auf dem Vorsatzblatt. - Schnitt, erste und letzte Seiten stockfleckig, Deckel etwas konkav verzogen.*



10345 • Mittelholzer, Walter, Alpenflug. 11.-15. Tausend. Zürich: Orell Füssli, 1928. 156 S. Text + 191 Fliegeraufnahmen und einer farbigen Tafel nach einem Gemälde von F.Hass. Leinen. CHF 35 / EUR 23.10

54422 • Mohr, Max, Die Freundschaft von Ladiz. Roman aus den Bergen. Berlin: Deutsche Buch-Gemeinschaft [1931]. 345 S. Hldr. CHF 15 / EUR 9.90 • *Mohr ging 1935 ins Exil nach Schanghai, wo er 1944 starb.- Exlibris.*

74991 • Merian 44/11. Rom. Hamburg 1991. 170 S. 4to. CHF 10 / EUR 6.60

74992 • Merian 45/04. Umbrien. Hamburg 1992. 148 S. 4to. CHF 10 / EUR 6.60

47656 • Merian 45/12. Tokio und Japan. Hamburg 1992. 170 S. 4to. CHF 10 / EUR 6.60

74993 • Merian 46/04. Türkei. Hamburg 1993. 146 S. 4to. CHF 10 / EUR 6.60

74995 • Merian 46/11. Ägypten. Hamburg 1993. 138 S. 4to. CHF 10 / EUR 6.60 • *S. 87/88 lose.*

74997 • Merian 47/04. Weimar. Hamburg 1994. 146 S. 4to. CHF 10 / EUR 6.60

74998 • Merian 47/05. Deutsche Ostseeküste. Hamburg 1994. 138 S. 4to. CHF 10 / EUR 6.60

74999 • Merian 47/06. Rocky Mountains. Hamburg 1994. 138 S. 4to. CHF 10 / EUR 6.60

75000 • Merian 47/12. Hongkong. Hamburg 1994. 134 S. 4to. CHF 10 / EUR 6.60

75001 • Merian 48/02. Washington, Virginia, Maryland. Hamburg 1995. 130 S. 4to. CHF 10 / EUR 6.60

75002 • Merian 48/05. Griechische Inseln: Kykladen. Hamburg 1995. 130 S. 4to. CHF 10 / EUR 6.60

75003 • Merian 48/08. USA: Der Südwesten. Hamburg 1995. 138 S. 4to. CHF 10 / EUR 6.60

75005 • Merian 49/07. Peloponnes. Hamburg 1996. 130 S. 4to. CHF 10 / EUR 6.60

75008 • Merian 51/03. Rom. Hamburg 1998. 130 S. 4to. CHF 10 / EUR 6.60

111349 • [Messerli, B.] Mountains of the world. Challenges for the 21st century. A contribution to chapter 13, Agenda 21. Bern: Paul Haupt, 1997. 36 Seiten mit Abbildungen. Kartoniert / geheftet. 4to. CHF 12 / EUR 7.92



102676 • Messner, Reinhold, Die Freiheit, aufzubrechen, wohin ich will. Ein Bergsteigerleben. München, Zürich: Piper, 1989. 369 Seiten mit Abbildungen. Leinen mit Schutzumschlag. Grossoktav. CHF 35 / EUR 23.10 • *Autograph auf dem Vortitelblatt.*



87105 • Metzger, Christine, Neu-England, Boston und die Staaten Connecticut. Massachusetts, Rhode Island, Vermont, New Hampshire, Maine. Köln: DuMont, 1983. 371 S. mit zahlreichen Abbildungen. Kartoniert. CHF 18 / EUR 11.88 • *Reihe "Richtig Reisen". - Gebrauchsspuren, Widmung auf Vortitel, diese Seite fleckig.*

96820 • Meyer-Tzaut, A., Winterliche Reise nach Prag. Muri: Buchdruckerei, [1946]. 35 Seiten. Kartoniert. CHF 10 / EUR 6.60 • *Sonderdrucke aus den Lokal-Nachrichten für die Gemeinde Muri-Gümligen.*

11242 • Meyer, M.Wilh., Die Rätsel der Erdpole. 20. Auflage. Stgt: Franckh'sche 1918. 96 S. mit zahlreichen Abbildungen. Ppb. CHF 12 / EUR 7.92 • *Kosmosbändchen*

63906 • Meyer, Willy, Burgund. Bern: Kümmerly & Frey 1958. 176 S. Mit 16 teilweise farbigen Aufnahmen und 15 Vignetten. Ln m.U. CHF 20 / EUR 13.20


85444 • Meyer, Willy, Vom Alpenwall zur Côte d'Azur. Bern: Kümmerly und Frey, 1956. 184 Seiten mit Abbildungen. Leinen, Farbkopfschnitt. CHF 18 / EUR 11.88 • *Mit 8 Farb- und 17 Schwarzweissaufnahmen des Verfassers und 13 Vignetten. - Rücken angebleicht.*

109205 • [Meyers Reisebücher] Berner Oberland und Wallis. 23. Auflage. Leipzig: Bibliographisches Institut, 1928. 278 Seiten mit Karten und Register. Leinen mit Lesebändchen. Kleinoktav. CHF 35 / EUR 23.10 • *Meyers Reisebücher: Schweiz 2. - Mit 11 Karten, 5 Plänen und 14 Rundsichten. - Die Panoramen etwas verfaltet, dadurch teilweise vorstehend und mit Randläsuren.*

104156 • Michel, Hans, Die Jungfrau. Bern: Haupt, [1945]. 48 Seiten mit Abbildungen auf Tafeln. Kartoniert. Grossoktav. CHF 15 / EUR 9.90 • *Berner Heimatbücher: BH 025. - Gebräunt.*



78615 • Morgenthaler, Hans, Ihr Berge. Stimmungsbilder aus einem Bergsteiger-Tagebuch. 2. Auflage. Zürich: Orell Füssli 1920. 144 S. Halbleinen. CHF 30 / EUR 19.80 • Mit 33 Federzeichnungen vom Verfasser. - Widmung auf Seite 3.



76097 • Morgenthaler, Hans, Matahari. Stimmungsbilder aus den malayisch-siamesischen Tropen. Zweite Auflage. Zürich: Orell Füssli 1921. 303 S. Priv. Halbleder mit goldgeprägtem Rückenschildchen. CHF 60 / EUR 39.60 • Mit 24 Federzeichnungen von Morgenthaler nach Motiven aus siamesischen Buddhatempeln. - Vereinzelte Stockflecken.

98135 • Mosimann, Ueli und Hans Flück [Hrsg.], 125 Jahre Schweizer Alpen-Club Sektion Bern. 1863-1988. Bern: SAC, 1988. 84 Seiten mit Abbildungen. Pappband (gebunden). 4to quer, 18,5 x 28,5. CHF 20 / EUR 13.20

49411 • Mountevans, Admiral Lord, South with Scott. London: Collins 1948. 288 S. mit Abbildungen. Ln. CHF 14 / EUR 9.24 • Antarktis-Expedition.

58266 • [Mozart] Amann, Hans. Die Schweizerreise der Familie Mozart. Bern: Huber 1991. 59 S. Ln CHF 16 / EUR 10.56 • Band 39 der schwarzen Hans-Huber-Bibliothek. Mit Abbildungen nach zeitgenössischen Vorlagen.

79623 • Müller-Alfeld, Theodor und Willy Eggers (Hrsg.), Das Bild der Erde. Gestalt und Antlitz der Kontinente. Hamburg: Hoffmann und Campe 1954. 197 S. Leinen m.U. 4to. CHF 30 / EUR 19.80 • Schutzumschlag mit Rissen.

90724 • Müller-Partenkirchen, Fritz, Fernsicht. Die schönsten Berggeschichten. Rosenheim: Rosenheimer, 1981. 126 Seiten mit 6 Zeichnungen. Leinen mit Schutzumschlag. CHF 16 / EUR 10.56 • Rosenheimer Raritäten.

105537 • Müller, Bernhard, Dölf Reist und Gustav Ritschard, Drei Oberländer erleben den Himalaya. Unterseen: Ritschard, [1995]. 32 Seiten mit Abbildungen. Kartoniert / geheftet. Grossoktav. CHF 14 / EUR 9.24 • Umschlagtitel: "Grindelwald - Zentrum der Bergmalerei".

79718 • Müller, Felix und Adolf Muschg, Zürich und Zürichsee. Photographie: Ernst Wrba. München, Luzern: Bucher 1986. 142 S. Ppbd m.U. 4to. CHF 24 / EUR 15.84 • Reisebildband. - Schwache Gebrauchsspuren.

83773 • Müller, Friedrich, Urlaub in Frankreich. Ein Reiseführer für Menschen von heute. Gütersloh: Bertelsmann, 1964. 190 Seiten mit Abbildungen. Pappband/Hardcover. CHF 12 / EUR 7.92

81075 • Mueller, John Henry, Unterwegs bin ich zu Hause. Ein Globetrotter und Ingenieur im Orient, Balkan und in Äthiopien. Zürich: Schweizer Verlagshaus 1966. 362 S. Text + ca. 50 S. Abbildungen auf Tafeln. Leinen mit Schutzumschlag. CHF 20 / EUR 13.20 • Letzte Seiten leicht gewellt, Schutzumschlag mit schwachen Gebrauchsspuren.

115311 • Müller, Kuno, Der Vierwaldstättersee. Bern: Haupt, 1946. 44 Seiten mit Abbildungen. Kartoniert. Grossoktav. CHF 14 / EUR 9.24 • Schweizer Heimatbücher; 12. - Umschlag leicht gebräunt und fleckig.

43280 • Müller, Orrie, Wege nach Hellas. Bremen: Leiwer 1928. 105 S. mit 44 Bildern und 1 Karte. Ln. CHF 15 / EUR 9.90 • Einband lichtrandig. Vorsatzblatt entfernt

104199 • Müller, Paul Emanuel, Passfahrten in Graubünden. Chur u.a.: Terra-Grischuna-Verlag, 1973. 263 Seiten mit Abbildungen. Pappband (gebunden). Grossoktav. CHF 25 / EUR 16.50 • Widmung auf dem Vorsatzblatt.

81556 • Müller, Rolf (Hrsg.), Malerisches altes Europa. Romantische Ansichten von Städten und Schlössern der guten alten Zeit. Gütersloh u.a.: Buchklubausgabe, ca. 1970. 191 Seiten. Leinen mit Schutzumschlag. Gross- 4to. CHF 38 / EUR 25.08 • Einführung von Egon Schramm.

92213 • Mohr, Ulrich, Bootsurlaub im Mittelmeer. Ein WEGweiser für Sportschiffer. Bielefeld, Berlin: Delius, Klasing & Co., 1975. 151 Seiten mit Karten. Kartoniert. Grossoktav. CHF 20 / EUR 13.20

63239 • Monmarché G., J.Lecompte-Boinet, Bourgogne, Franch-Comté, Jura, Lyonnais. Paris: Hachette 1931. 619 S. kl.8to. Ln CHF 25 / EUR 16.50 • Les guides bleus. Mit Karten und Stadtplänen. Vorne Stempel

109082 • Montagu, Mary Wortley, Briefe aus dem Orient. 2. Auflage. Stuttgart: Steingrüben Verlag, 1962. 258 Seiten mit 1 Karte und Register. Leinen mit Schutzumschlag. Kleinoktav. CHF 20 / EUR 13.20 • Bibliothek klassischer Reiseberichte. - Herausgegeben von Georg A. Narciss. Bearb. von Irma Bühler nach d. Ausgabe von 1784 in d. Übers. von Eckert


110409 • Montaigne Michel [Eyquem Seigneur de], Tagebuch der Reise nach Italien über die Schweiz und Deutschland von 1580 bis 1581. Frankfurt, Main : Eichborn, 2002. 434 Seiten. Durch Register erschlossen. Goldgeprägtes Leinen mit zwei Lesebändchen. Grossoktav. CHF 35 / EUR 23.10 • Übertragen, herausgegeben und mit einem Essay von Hans Stilett. - "Ich habe gerade mit grossem Interesse die Reisebeschreibungen Montaignes gelesen: Sie bereiten mir an manchen Stellen noch mehr Vergnügen als selbst seine Essais" - Goethe



114890 • Montaigne, Michel Eyquem de, Journal du voyage de Michel de Montaigne en Italie, Par la Suisse et l'Allemagne, en 1580 et 1581. Avec des notes par M. [Anne Gabriel Meusnier] de Querlon. Rome, Paris: Chez Le Jay, 1774. 3 Bände. CXXXVI, 214, 323, 461 Seiten + 3 Seiten Verlagsanzeigen. Spätere Halbleinenbände (19. oder frühes 20. Jahrhundert) mit handschriftlichen Rückenschildchen. Kleinoktav. CHF 980 / EUR 646.80 • Der dritte Band ist (bis Seite 446) eine Parallelausgabe französisch / italienisch. Erste Ausgabe. Curious by nature, interested in the smallest details of dailiness, geography, and regional idiosyncrasies, Montaigne was a born traveler. He kept a record of his trip, his Journal de voyage (not intended for publication and not published until 1774), which is rich in picturesque episodes, encounters, evocations, and descriptions. Britannica Online.



97449 • Moravetz, Bruno [Hrsg.], Das grosse Buch der Berge. Hamburg: Hoffmann und Campe, 1978. 288 Seiten mit Abbildungen. Leinen mit Schutzumschlag im Schuber. 4to. CHF 65 / EUR 42.90 • Vorwort von Reinhold Messner.



94300 • Morgenthaler, Ernst, Eine Reise nach Südfrankreich. Zürich: Büchergilde Gutenberg, 1950. 33 Seiten Text + 25 Blätter Abbildungen. Kartoniert. CHF 20 / EUR 13.20 • Werbegabe für Mitglieder; Nr. 1746 von 2500 Exemplaren. Ernst Morgenthaler (1887-1962), lernte bei Cuno Amiet die Oelmalerei, war mit Paul Klee befreundet und lebte zeitweise in Oberhofen am Thunersee. Er war von den 1920-er bis in die 60-er Jahre einer der wichtigsten figurativen Maler der Schweiz. Diese Südfrankreichreise unternahm Morgenthaler im Mai/ Juni 1948. - Umschlag lichtrandig, hinterer Deckel mit kleinem Riss.

111413 • Morgenthaler, Ernst, Eine Reise nach Südfrankreich. Zürich: Büchergilde Gutenberg, 1950. 33 Seiten Text + 25 Blätter Abbildungen. Kartoniert. CHF 20 / EUR 13.20 • Werbegabe für Mitglieder; Nr. 1088 von 2500 Exemplaren. - Stempel auf dem Innendeckel, schwache Knitterspuren.

114776 • Morgenthaler, Ernst, Eine Reise nach Südfrankreich. Zürich: Büchergilde Gutenberg, 1950. 33 Seiten Text + 25 Blätter Abbildungen. Kartoniert. CHF 20 / EUR 13.20 • Werbegabe für Mitglieder; Nr. 1089 von 2500 Exemplaren. - Umschlag lichtrandig, hinterer Deckel mit kleinem Riss.



64554 • Nicolaou, Thomas, Einmal den Olymp besteigen. Geschichten über Griechenland. Halle: Mitteldeutscher Verlag 1989. 243 S. mit 133 Photos von Manfred Küchler. Ln CHF 24 / EUR 15.84 • *Etwas verzogen.*



115147 • Nicollier, Jean, Pays suisse. Un voyage en zig-zag. Lausanne: Titul Pays suisse, 1925. IV, 160 Seiten mit 280 Abbildungen. Pappband (gebunden) mit Deckelillustration. Grossoktav. CHF 24 / EUR 15.84 • *Rücken oben ca. 2 cm eingerissen.*

102995 • Nicolson, Nigel, Der Himalaya. 4. Auflage. Amsterdam: Time-Life International, 1978. 184 Seiten mit Abbildungen, Literaturverzeichnis und Register. Halbleinen. 4to. CHF 22 / EUR 14.52 • *Die Wildnisse der Welt. - Rücken angebleicht.*

99042 • Nielsen, Aage Krarup, Im Banne der grünen Hölle. Auf Urwaldpfaden durch Ekuador. Rüschiikon: Müller, [1949]. 192 Seiten mit Abbildungen auf Tafeln. Leinen mit Schutzumschlag. Grossoktav. CHF 24 / EUR 15.84 • *Originaltitel: Blandt Hovedjaegere i Ecuador; aus dem Dänischen von Ursula von Wiese. - Schwache Gebrauchsspuren, Schutzumschlag etwas ausgeleiert.*

71273 • Nobs, Max, Alexander v. Humboldt der Erforscher des Urwaldes. Bern: Haupt 1929. 28 S. brosch. CHF 10 / EUR 6.60 • *Schweizer Realbogen 31. - Gebrauchsspuren.*

87931 • Nobs, Max, Alexander v. Humboldt der Erforscher des Urwaldes. Bern: Haupt 1929. 28 Seiten mit Abbildungen. Broschiert. CHF 10 / EUR 6.60 • *Schweizer Realbogen 31.*

87932 • Nobs, Max, Alexander v. Humboldt der Erforscher des Urwaldes. Bern: Haupt 1929. 28 Seiten mit Abbildungen. Broschiert. CHF 10 / EUR 6.60 • *Schweizer Realbogen 31.*

71271 • Nobs, Max, Nordsee. Bern: Haupt 1934. 72 S. brosch. CHF 10 / EUR 6.60 • *Schweizer Realbogen 67/68. - Gebrauchsspuren.*

87930 • Nobs, Max, Nordsee. Bern: Haupt 1934. 72 Seiten. Broschiert. CHF 10 / EUR 6.60 • *Schweizer Realbogen 67/68. - Gebrauchsspuren.*

72718 • Nussbaum, F., Erstes Lehrbuch der Schweizergeschichte für Sekundarschulen und Progymnasien des Kantons Bern. Bern: Lehrmittelverlag 1922. 192 S. mit Abbildungen. Ln CHF 24 / EUR 15.84 • *Gestempelt, Exlibris auf Vorsatzblatt. Mässige Gebrauchsspuren.*

88125 • Nussbaum, Fritz, Geographie der Schweiz. Lehrbuch für Schweizer Schulen. Bern: Staatlicher Lehrmittelverlag / Kümmerly und Frey, 1940. 226 Seiten mit Abbildungen und 8 Kartenbeilagen. Leinen. CHF 18 / EUR 11.88 • *3. Auflage. - Einbandkanten berieben.*

101867 • Nussbaum, Fritz, Kleine Heimatkunde des Kantons Bern. Lehrbuch für das V. Schuljahr. 2. Auflage. Bern: Kantonaler Lehrmittelverlag, 1925. IV, 157 Seiten mit Abbildungen. Fraktursatz. Leinen mit Deckelillustration. CHF 25 / EUR 16.50 • *Schwache Gebrauchsspuren, Name und Namensstempel auf dem Vorsatzblatt, leicht gebräunt.*

83378 • Nyrop, Richard F. et al, Area Handbook for the Persian Gulf States. Washington, D.C. 1977. xiv, 448 p. with maps. Cloth. Large 8vo. CHF 45 / EUR 29.70

91317 • O'Connor, Anthony, Poverty in Africa. A Geographical Approach. London: Belhaven Press, 1991. x, 184 Seiten mit Abbildungen und Register. Kartoniert. CHF 20 / EUR 13.20



115507 • Odenthal, Johannes, Syrien. Hochkulturen zwischen Mittelmeer und Arabischer Wüste. 4. Auflage. Köln: DuMont, 1992. 379 Seiten mit Abbildungen, graphischen Darstellungen, Literaturverzeichnis und Register. Kartoniert. CHF 24 / EUR 15.84 • *DuMont-Dokumente: DuMont-Kunst-Reiseführer. - Leuchtstiftanzeichnungen auf der ersten Seite.*

111763 • Müller, Walter, Bergsteigen 82. Technik - Sicherheit. 2., erg. Auflage. [Wallisellen]: Schweizer Alpen-Club, 1981. 120 Seiten mit Abbildungen. Kartoniert. Kleinoktav quer. CHF 10 / EUR 6.60




82504 • Muris, Oswald und Otto Wand [Hrsg.], Der grosse Weltatlas der Deutschen Buch-Gemeinschaft. Begründet von Henius. Berlin: Deutsche Buch-Gemeinschaft, 1929. VIII, 100 Doppelseiten Karten, 76 Seiten Namenverzeichnis. Halbleder mit Schutzumschlag im Schubert. Gross- 4to. CHF 30 / EUR 19.80

93512 • Murray, A.H.Hallam, Sketches on the Old Road Through France to Florence. "Cheaper Edition" (4. Auflage). London: John Murray, 1927. xxii, 328 Seiten mit 32 Farbaquarellen und 18 Illustrationen des Verfassers. Mit Register. Blindgeprägtes Leinen mit Rücken-Goldprägung. Grossoktav. CHF 35 / EUR 23.10 • *Begleitet wurde der Reisende von den Herren Henry W. Nevelson und Montgomery Carmichael. Der Inhalt ist auch kulturgeschichtlich von Interesse, und die Ortsbeschreibungen, verlichen mit jetzigen Zuständen, sind geradezu rührend. - Schnitt, erste und letzte Seiten etwas stockfleckig, Widmung auf Vorsatzblatt.*

63243 • Naef-Blumer, Eduard, Clubführer durch die Glarner-Alpen. 4., im Auftr. d. Zentral-Komitees des S.A.C. durchges u. erg. Aufl. Genf: Bäschlin, 1920. XI, 295 Seiten mit Abbildungen und Register. Leinen. Kleinoktav. CHF 18 / EUR 11.88 • *Clubführer des Schweizer Alpen-Club*

99378 • Naef-Blumer, Eduard, Clubführer durch die Glarner-Alpen. 5. Auflage. Glarus: Buchdruckerei Glarner Nachrichten, 1932. IV, 478 Seiten mit Abbildungen und Register. Leinen. Kleinoktav. CHF 18 / EUR 11.88 • *Clubführer des Schweizer Alpen-Club. - Anhang: P. Tschudi, Skiführer durch die Glarner Alpen. - Einband fleckig, Name auf dem Vorsatzblatt, gebräunt.*



87437 • Naef, Paul, Unter malayischer Sonne. Reisen, Reliefs, Roman. Frauenfeld, Leipzig: Huber, 1925. 313 Seiten mit 41 Bildern und 1 Karte. Leinen mit Farbkopfschnitt. CHF 28 / EUR 18.48 • *Schwache Gebrauchsspuren, Einband etwas angestaubt, stellenweise etwas stockfleckig.*

90966 • Nägeli, Ernst, Über sonnige Gipfel auf den Hund gekommen... Aus dem Bordbuch eines Bergvagabunden. Münsingen: Buchverlag Tages-Nachrichten, 1974. 195 Seiten mit Abbildungen. Leinen mit Schutzumschlag. Grossoktav. CHF 24 / EUR 15.84

102053 • Narciss, Georg A. [Hrsg.], Von Hinterindien bis Surabaja. Forscher und Abenteurer in Südostasien. Gütersloh u.a.: Bertelsmann u.a., 1977. 383 Seiten mit Abbildungen. Blauer Kunststoffeinband mit Silberprägung. CHF 20 / EUR 13.20 • *Ziffer auf dem Vorsatzblatt, Name auf dem Titelblatt. Raucherbibliothek.*

44853 • Nekrassow, Viktor, Auf beiden Seiten des Ozeans. Reisenotizen. Stuttgart: DVA 1964. 159 S. kart. CHF 20 / EUR 13.20 • *Der Schriftsteller und Architekt Nekrassow zog sich mit seinen Notizen über seine Auslandsreisen öffentlichen Tadel von Chruschtschow ein. - Umschlag leicht gebräunt, Name auf Vorsatzblatt.*

55510 • Neues Länderlexikon. 2 Bände. I: Die Erde, die Kontinente, die Weltmeere, Länder der Welt: Afghanistan bis Indien. II: Länder: Indonesien bis Zypern. 1024 S. (durchpaginiert). München: Delphin 1986. kart. CHF 25 / EUR 16.50

80991 • Neues Länderlexikon. 2 Bände. I: Die Erde, die Kontinente, die Weltmeere, Länder der Welt: Afghanistan bis Indien. II: Länder: Indonesien bis Zypern. 1024 S. (durchpaginiert). München: Delphin 1986. kart. CHF 25 / EUR 16.50 • *Delphin-Taschenbuch 3124.*

86141 • Peterich, Eckart und Josef Rast, Griechenland. Ein kleiner Führer. Zürich: Ex Libris, 1974. 429 Seiten mit Abbildungen. Kunstleder mit Schutzumschlag, Lesebändchen. CHF 16 / EUR 10.56

87691 • Peterson, Roger Tory and James Fisher, Wild America. The record of a 30,000-mile journey around the continent by a distinguished naturalist and his British colleague. New York: Weathervane Books, 1955. 434 p. Illustrated. Index. Hardcover with wrappers. CHF 24 / EUR 15.84 • *Illustrated by Roger Tory Peterson.*

97241 • Pews, Hans-Ulrich, Korea Land der Morgenfrische. Gotha: Haack, 1987. 196 Seiten mit Abbildungen und Literaturverzeichnis. Kartoniert. CHF 12 / EUR 7.92 • *Geographische Bausteine; N.R., H. 31.*

108200 • Pfrunder, Manuela, Neotopia. Atlas zur gerechteren Verteilung der Welt = Atlas of equitable distribution of the world. Zürich: Limmat, 2002. 62 Seiten mit zahlreichen farbigen Abbildungen. Leinen mit Schutzumschlag. 4to. CHF 25 / EUR 16.50 • *Zweispachig deutsch/englisch.*

72237 • Piemonte. Attraverso l'Italia vol. 1. Hrsg vom Touring Club Italiano. 6.Aufl. 287 S. mit 442 Abbildungen und einer Karte. Mailand 1952. 4to. brosch. CHF 30 / EUR 19.80 • *Name auf Umschlag.*

114188 • Pies, Eike, Goethe auf Reisen. Begegnungen mit Landschaften und Zeitgenossen. Wuppertal: Kunst-und-Wohnen-Verlag, [1977]. 120 Seiten mit Abbildungen und Literaturverzeichnis. Pappband (gebunden). 4to. CHF 25 / EUR 16.50 • *Zahlreiche Abbildungen nach Originalgraphiken.*

34030 • Pies, Eike, Goethe auf Reisen. Begegnungen mit Landschaften und Zeitgenossen. Wuppertal: Kunst-und-Wohnen-Verlag, [1977]. 120 Seiten mit Abbildungen und Literaturverzeichnis. Pappband (gebunden). 4to. CHF 25 / EUR 16.50 • *Zahlreiche Abbildungen nach Originalgraphiken.*

63748 • [Pinto, Fernao Mendes] Armado Walter G., Peregrinação oder Die seltsamen Abenteuer des Fernao Mendes Pinto. Freie Bearbeitung seiner Anno 1614 zu Lissabonn herausgegebenen Memoiren. Hamburg: Dulk 1960. 326 S. mit 31 Abbildungen. gr.8to. Ln CHF 35 / EUR 23.10 • *"Sehr lesenswerte Übertragung" - KLL 7332.*

63271 • Piovene, Guido, Madame La France. Begegnung mit dem heutigen Frankreich. München: Piper 1968. 496 S. Ln m.U. CHF 20 / EUR 13.20

63717 • Piovene, Guido, Madame La France. Begegnung mit dem heutigen Frankreich. München: Piper 1968. 496 S. Ln CHF 25 / EUR 16.50

43890 • Piscolla, Giovanni, San Gimignano & Vernaccia. Florenz 1986. 160 S. 4to. Ln. m.U. CHF 15 / EUR 9.90 • *Text in Englisch und Italienisch. Reich illustriert.*

108610 • Plietz, Samuel, Vom Montblanc zum Wilden Kaiser. 2. erweiterte Auflage. Erlenbach-Zürich: Rentsch, 1944. 250 Seiten mit 32 Bildern. Leinen. CHF 18 / EUR 11.88 • *Kreis Schweizer Verleger; 4. - Gebrauchsspuren, Einband berieben, leicht gebräunt und schwach stockfleckig.*

107769 • Pobé, Marcel und Josef Rast, Provence. Führer durch das Land im Licht. Olten, Freiburg: Walter-Verlag, 1962. 472 Seiten mit Abbildungen und Register. Pappband (gebunden) mit Schutzumschlag. Kleinoktav. CHF 20 / EUR 13.20 • *Mit Karten und Plänen von E.Joller.*

81281 • Pobé, Marcel, Provence. Rhoneland und Camargue. 143 photographische Aufnahmen von Otto Pfeifer mit bildbegleitender Textfolge von Marcel Pobé. Zürich: Fretz & Wasmuth, 1953. Leinen mit Schutzumschlag. Text in separater Broschüre. 4to. CHF 30 / EUR 19.80 • *Schutzumschlag etwas ausgeleiert und mit Rissen.*

85201 • Pobé, Marcel, Provence. Rhoneland und Camargue. 143 photographische Aufnahmen von Otto Pfeifer mit bildbegleitender Textfolge von Marcel Pobé. Zürich: Fretz & Wasmuth, 1954. Leinen, Text in separater Broschüre. 4to. CHF 30 / EUR 19.80 • *Einband schwach stockfleckig, Stempel auf dem Vortitelblatt der separaten Broschüre und auf dem hinteren Innendeckel.*

98328 • Oechslin, Max u.a., Alpineum Helveticum. Luzern: E. Bachmann, 1948. 2 Bände, 245 und 276 Seiten mit Abbildungen. Leinen mit Farbkopfschnitt. 4to. CHF 45 / EUR 29.70 • *Fotos von Ernst Bachmann, verbindender Text von Max Oechslin, Geleitwort von Hans Konrad Müller.*

109961 • Oelz, Oswald, Mit Eispickel und Stethoskop. 4. Auflage. Zürich: AS-Verlag, 2000. 272 Seiten mit Abbildungen. Pappband (gebunden) mit Lesebändchen und Schutzumschlag. Grossoktav. CHF 25 / EUR 16.50 • *Reihe Bergabenteuer. - Ecken minim bestossen.*

57939 • Ogi, Hermann, Ein Rucksack voll Erinnerungen. Kandersteg: Selbstverlag ca1985. 117 S. mit Abbildungen. Ppb. CHF 24 / EUR 15.84 • *Ein Bergführer erzählt. Mit Autograph. - Name auf Vorsatz.*

88221 • Ohé ho! Chansonnier des sections romandes du Club Suisse de Femmes Alpinistes. Recueil de cent chansons et choeurs populaires harmonisés pour voix égales. Lausanne: Edition Foetisch, [1933]. X, 194 Seiten mit Noten. Leinen mit Deckelillustration. CHF 16 / EUR 10.56

109249 • Ohff, Heinz, Gebrauchsanweisung für Schottland. Überarb. Neuausg.. München, Zürich: Piper, 2002. 207 Seiten mit Literaturverzeichnis. Flexibler Pappband (gebunden). CHF 12 / EUR 7.92 • *[Serie Piper]; 7510. - Bestossen.*

51486 • Oppens, Edith, Die Andenländer. Eine Reise durch Vergangenheit und Gegenwart. Wiesbaden: Brockhaus 1974. 205 S. Ln. m.U. CHF 20 / EUR 13.20

108379 • Orsat, Jean-François, In den Urtiefen der Meere. Vevey: Aktiengesellschaft fuer Nestlé-Produkte, 1958. 124 Seiten mit Abbildungen im Text und auf montierten Tafeln. Halbleinen. 4to. CHF 30 / EUR 19.80 • *Nestle, Peter, Cailler, Kohler. - Schwache Gebrauchsspuren.*

64873 • Ortelius, Abraham (1527-1598). Katalog Museum Plantin-Moretus. Koninklijke bibliotheek van België 1998. 208 S. 4to. kart. CHF 28 / EUR 18.48 • *Doublettenstempel.*

39603 • Ozouf, R. und R., Lectures géographiques. Tome II. Première Partie: La France et le Fait Colonial. Les colonies (moins l'Afrique continentale), 351 S. Deuxième Partie: Le bloc de l'Afrique continentale, 395 S. Paris: Nathan 1938. brosch. CHF 28 / EUR 18.48

86298 • Paccalet, Yves, Mittelmeerflora. Merkmale, Verbreitung und Entwicklung der häufigsten Pflanzen des Mittelmeerraums. Stuttgart, Zürich: Belsler, 1981. 124 Seiten mit 118 Farbfotos. Pappband/Hardcover. CHF 15 / EUR 9.90 • *Natur in der Tasche. - La flore méditerranéenne; aus dem Französischen von Joachim Esser.*

64874 • Palazzo Bricherasio Turin. Le seduzioni della montagna. Da Delacroix a Depero. Katalog 1998. 197 S. gr.8to. kart. CHF 20 / EUR 13.20 • *Buchausgabe Electa. - Doublettenstempel.*

108596 • Pause, Walter, Die grossen Skistationen der Alpen: Schweiz. Zürich: Ex Libris, 1967. 212 Seiten mit Abbildungen und Karten. Leinen mit Schutzumschlag im Schuber. 4to. CHF 30 / EUR 19.80 • *Schutzumschlag mit kleinen Rissen.*

82956 • Perfahl, Jost [Hrsg.], Die Erde ist wunderschön. Reisen durch drei Jahrtausende. Zürich: Ex Libris, [ca. 1965]. 250 Seiten mit Abbildungen. Leinen mit Schutzumschlag. CHF 18 / EUR 11.88 • *Reiseberichte von Homer und Livius über Goethe, Humboldt und Seume bis Heyerdahl, Böll und Erhard Kästner. - Stellenweise etwas stockfleckig, Schutzumschlag mit Gebrauchsspuren.*

78677 • Perthes, Justus, Taschen-Atlas. 31. Auflage. Vollständig neu bearbeitet von Hermann Habenicht. 24 kolorierte Karten in Kupferstich. Mit geographisch-statistischen Notizen von H. Wichmann. Gotha: Perthes 1895. 68 S. + 24 doppelseitige Karten. Leinen. Kl. 8vo. CHF 25 / EUR 16.50 • *Die geographisch-statistischen Notizen umfassen von "Tiefste Bohrlöcher" über "Grösste Spannweiten von Bogenbrücken" bis "Bemerkenswerte Geschwindigkeiten" (Schnecke 0,0015 m/s). - Einband bereiben und mit Fleck, rechte Rückenkarte unten zu ca. 1/4 angeplatzt.*

64339 • Peterich, Eckart und Josef Rast, Griechenland. Ein kleiner Führer. Zürich: Ex Libris 1976. 429 S. mit Abbildungen. Kstldr m.U. CHF 16 / EUR 10.56

89700 • Putzger, F.W., Historischer Atlas zur Welt- und Schweizer Geschichte. 8. Auflage. Aarau / Luusanne: Sauerländer / Payot, 1969. VIII, 146 Seiten. Leinen. 4to. CHF 25 / EUR 16.50 • *Deutsch / französisch.* - Name/ Eintrag auf dem Vortitelblatt.

91859 • Putzger, F.W., Historischer Atlas zur Welt- und Schweizer Geschichte. Neubearbeitung 1981. Aarau: Sauerländer, 1981. 156 Karten + Register. Leinen. 4to. CHF 25 / EUR 16.50 • *Deutsch / französisch.*

47072 • Raffalt, Reinhard, Wie fern ist uns der Osten? München: Prestel 1961. 123 S. mit Abbildungen. Hln. CHF 16 / EUR 10.56 • *Datum auf Vorsatzblatt. Die Reise führte in den Orient und den Fernen Osten.*

61575 • Randow, Heinz, Auf Tierfang in Ceylons Dschungeln und Gewässern. Zürich: SDV ca 1950. 302 S. Ln CHF 20 / EUR 13.20 • *Illustriert von Heiner Rothfuchs.*

112101 • Ranft, Ferdinand [Hrsg.], Kapitän auf einem Hausboot. Ferien auf Flüssen und Seen. Originalausgabe. München: Deutscher Taschenbuch-Verlag, 1982. 170 Seiten mit Abbildungen. Kartiert. Kleinoktav. CHF 12 / EUR 7.92 • *Unter Mitarbeit von Henry Braunschweig.*

109145 • Ray, Fred, Erlebtes Abenteuer. Jagd- und Reiseerlebnisse. Zürich: Falken-Verlag, 1946. 253 Seiten. Leinen mit Schutzumschlag. CHF 20 / EUR 13.20 • *Schwach stockfleckig, Schutzumschlag mit Gebrauchsspuren.*

109150 • Ray, Fred, Um Haaresbreite. Die gefährlichsten Abenteuer des bekannten Reiseschriftstellers. Zürich: Falken-Verlag, 1947. 224 Seiten. Leinen mit Schutzumschlag. CHF 20 / EUR 13.20

88326 • Rebell, Fred, Seul sur les flots. Paris: Hachette, 1948. 271 Seiten. Broschiert. CHF 15 / EUR 9.90 • *Schwache Gebrauchsspuren, gebräunt.*

107919 • Rébuffat, Gaston, Sterne und Stürme. Die grossen Nordwände der Alpen. München: Nymphenburger, 1955. 168 Seiten mit 29 Photos auf Tafeln und 6 Skizzen. Leinen mit Schutzumschlag. CHF 24 / EUR 15.84 • *Originaltitel: Étoiles et tempêtes; aus dem Französischen von Günter Oskar und Irene Dyhrenfurth.* - Wenige Bleistiftanzeichnungen, vereinzelte schwache Flecken.

97546 • Rébuffat, Gaston, Zwischen Erde und Himmel. Rüslikon-Zürich u.a.: A. Müller, 1963. 178 Seiten mit Abbildungen. Halbleinen. 4to. CHF 28 / EUR 18.48 • *Entre Terre et ciel; aus dem Französischen von Felicitas von Reznicek und Kaspar von Almen.* Mit 63 Aufnahmen von Pierre Tairraz.



106764 • Reclus, Elisée, L'homme et la terre. Paris: Librairie universelle, 1905-1908. 6 Bände mit Abbildungen im Text und auf Tafeln. Jeder Band mit Register. Halblederbände mit Blind- (Deckel) und Goldprägung (Rücken), marmorierte Vorsätze, Lesebändchen. 4to. CHF 780 / EUR 514.80 • 1: *Les ancêtres, Histoire ancienne.* IV, 580 S.; 2: *Histoire ancienne (suite).* 572 S.; 3: *Histoire ancienne (suite), Histoire moderne.* 639 S.; 4: *Histoire moderne (suite).* 651 S.; 5: *Histoire moderne (suite), Histoire contemporaine.* 575 S.; 6: *Histoire contemporaine (suite).* 579 Seiten. *Kurz vor seinem Tod konnte der französische Geograph und Anarchist Elisée Reclus (1830-1905) dieses grosse Werk abschliessen, "où seraient exposées les conditions du sol, du climat, de toute l'ambiance dans lesquelles les événements de l'histoire se sont accomplis, où se montrerait l'accord des Hommes et de la Terre, où les agissements des peuples s'expliqueraient, de cause à effet, par leur harmonie avec l'évolution de la planète."* - Einbände zum Teil leicht berieben und bestossen, Papier etwas gebräunt. Band 1: Seite 233/4 mit Riss; Band 6: Deckel lichtrandig, Seite 1/2 verfaltet / Produktionsfehler ohne Textbeeinträchtigung.



109867 • Regenfus, Franz Michael, Das kleine Buch der Meereswunder. Muscheln und Schnecken. Kolorierte Stiche. Leipzig: Insel-Verlag, [1936]. 45 Seiten mit Abbildungen. Pappband (gebunden). CHF 16 / EUR 10.56 • *Insel-Bücherei; 158.* - *Geleitwort von Friedrich Schnack*

80082 • Pobé, Marcel, Provence. Zürich: Ex Libris ca 1964. 424 S. mit 191 Photographien von Josef Rast. Roter Kunstlederband mit Schutzumschlag. Kleinoktav. CHF 20 / EUR 13.20 • *Mit Karten und Plänen von E.Joller. Durch Register erschlossen.* - Name auf Vorsatzblatt.

85202 • Pobé, Marcel, Unbekannte Provence. Vom Mittelmeer ins Hochland. Ein Bildbuch mit 118 photographischen Aufnahmen und 7 Farbtafeln von Otto Pfeifer mit bildbegleitendem Text von Marcel Pobé. Zürich: Fretz & Wasmuth, 1957. Leinen, Text in separater Broschüre. 4to. CHF 30 / EUR 19.80 • *Stempel auf der Einschlagklappe der separaten Broschüre, Seite 24/25 lose.*



108755 • Pochon, Frédéric, Auf den Inseln der Glückseligen. Bern: Pochon-Jent, 1929. 26 Seiten mit einer Abbildung. Kartiert. CHF 25 / EUR 16.50 • *Mit einer handschriftlichen Widmung des Verfassers an Gustav Renker. Aus: "Der kleine Bund". 1928, Nr 38.*



83672 • Pohl, Manfred, Japan. München 1991. 291 S. mit Abbildungen. kart. CHF 15 / EUR 9.90 • *Beck'sche Reihe Bsr 836; Aktuelle Länderkunden.*

77033 • Pole, Graeme, Classic Hikes in the Canadian Rockies. Alberta: Altitude 1994. 303 p. Illustrated. Binder. Large 8vo. CHF 20 / EUR 13.20 • *An Altitude SuperGuide.*

77254 • Pollok, Christine, Zwischen Kuss & Cous Cous. Reise- und Verhaltenstips für Frauen (und deren Begleiter), die islamische Länder besuchen. Lingen: Rump 1986. 192 S. mit Abbildungen. kart. CHF 14 / EUR 9.24 • *Vereinzelte Leuchtstiftanzeichnungen, Name auf Vortitel ausgeschnitten.*

99211 • Ponten, Josef, Bergreisegeschichten. Der Gletscher / Die Letzte Reise. 11.-15. Tausend. Leipzig: Insel-Verlag, [1932]. 64 Seiten, Fraktursatz. Pappband (gebunden). CHF 12 / EUR 7.92 • *Insel-Bücherei, Nr 427.* - *Schnitt stark stockfleckig.*

91408 • Potonié, Robert, Die Entstehung der Erde. Berlin: Ullstein, 1924. 155 Seiten mit Abbildungen. Fraktursatz. Halbleinen. Kleinoktav. CHF 12 / EUR 7.92 • *Wege zum Wissen; 1.* - *Gebräunt, Bleistiftanzeichnungen.*

94284 • Prinz, Julius u.a., Südost- und Südeuropa in Natur, Kultur und Wirtschaft. Potsdam: Athenaion, 1933. 588 Seiten mit Abbildungen im Text und auf montierten Farbtafeln und Register. Leinen. 4to. CHF 25 / EUR 16.50 • *Handbuch der geographischen Wissenschaft; herausgegeben von Fritz Klute.* - 3 lose Faltkarten im Anhang. - *Rückenkanten aufgeplatzt, Einband fleckig, stellenweise etwas stockfleckig, Titelblatt mit Tafel 1 lose, Karte "Spanische Halbinsel" mit eingezeichneter Reiseroute mit grünem Filzstift, im Register im Falz gelockert.*

81011 • Prucha, Francis Paul, Atlas of American Indian Affairs. Lincoln, London: University of Nebraska Press 1990. (x,) 191 p. Cloth with jacket. 4to. CHF 45 / EUR 29.70

102632 • Publizitätsdienst der Berner Alpenbahn-Gesellschaft Bern-Lötschberg-Simplon [Hrsg.], Skihütten im Berner Oberland und Oberwallis, mit geographischer Karte. Bern: BLS, 1937. 36 Seiten mit Karte 1:150 000. Kartiert / geheftet. Kleinoktav. CHF 12 / EUR 7.92



115469 • [Pückler-Muskau, Hermann] Tour in England, Ireland and France, in the years 1826, 1827, 1828 & 1829; with remarks on the manners and customs of the inhabitants, and anecdotes of distinguished public characters. In a series of letters by a German prince. New and revised ed. Zürich: Massie Publishing Co. Ltd., 1940. IV, IV, VIII, 375 Seiten mit Abbildungen und Register. Leinen mit Farbkopfschnitt. Grossoktav. CHF 25 / EUR 16.50 • *illustrations on 8 plates by Eugène Lami and Henri Monnier.* - *Einband etwas fleckig und gebräunt, durchgehende Feuchtigkeitsränder, Name auf dem Vorsatzblatt.*



109095 • Renker, Gustav, Grosse Berge, kleine Hütten. Erlebtes und Geschautes. München: Bassermann, 1960. 283 Seiten mit Abbildungen. Pappband (gebunden) mit Farbkopfschnitt und Schutzumschlag. CHF 24 / EUR 15.84 • *Textillustrationen von Wiltraud Jasper.*

109129 • Renker, Gustav, Heilige Berge. Ein Alpenroman. 71. - 80. Tausend. Heidelberg: Keyser, 1950. 316 Seiten. Leinen mit Schutzumschlag. CHF 20 / EUR 13.20 • *Kopfschnitt etwas stockfleckig, Schutzumschlag mit schwachen Gebrauchsspuren.*

109891 • Reutern, Georg von, Hellas. Ein Führer durch Griechenland aus antiken Quellenstücken. Urtext und Übertragung. 2. Auflage. München: Heimeran, 1942. 285 Seiten mit Register. Halbleinen. Kleinoktav. CHF 18 / EUR 11.88 • *Tusculum-Bücher. - Name auf dem Vorsatzblatt.*

114563 • Rey, Guido, Das Matterhorn. 11. Auflage. München: Bergverlag, 1959. 228 Seiten + Abbildungen auf Tafeln. Leinen mit Farbkopfschnitt. Grossoktav. CHF 18 / EUR 11.88 • *Mit 2 Beiträgen von Fritz Schmitt, 1 Farbbild, 32 Bildtafeln, 11 Zeichnungen im Text und 1 Kt. Bearbeitet und ergänzt von Franz Grassler. Übersetzt von Otto Hauser. 8 Zeichnungen im Text von Edoardo Rubino. - Fotos der Tafel 19/20 ausgeschnitten, Tafel 13/14 mit Riss, Einband etwas bestossen.*

49460 • Rhônefahrt - Décise du Rhône. Bericht der Fahrtleitung. Hrsg. von Major Hans Müller. Bern 1933. 248 S. mit 100 Illustrationen und Karten. brosch. CHF 25 / EUR 16.50 • *Pontonierfahrt Genf - Marseille. - Widmung des Herausgebers. Rücken gebräunt, 2 Bll. stockfleckig.*

77253 • Rhyn, Henrik (Hrsg.), Literarische Notizblätter über Bergfahrten. Chur: M+T-Helvetica 1988. 161 S. kart. CHF 16 / EUR 10.56

104811 • Rhyn, Henrik [Hrsg.], Literarische Notizblätter über Bergfahrten. Chur: M-u.-T-Helvetica, 1988. 161 Seiten mit Abbildungen. Kartoniert. CHF 16 / EUR 10.56 • *Umschlag schwach lichtrandig / gebräunt.*

108288 • Richard, Armin, Urwaldzauber. Zwei Wanderjahre durch Südamerika. Erlebnisse eines preussischen Offiziers aus der Nachkriegszeit. Minden: Köhler, 1922. 85 Seiten mit 4 Tafeln. Frakturatz. Pappband (gebunden) mit Deckelillustration. CHF 20 / EUR 13.20 • *Köhlers Sammlung exotischer Bücher. - Gebräunt, Deckel leicht konkav verzogen.*



72427 • Richter, T.F.M., Reisen zu Wasser und zu Lande. Für die reifere Jugend zur Belehrung und zur Unterhaltung für Jedermann. 5. Auflage. Bearbeitet von Friedrich Gerstäcker. 2 Bände. Leipzig: Anoldische 1858. VIII, 469, 414 S. Halbleder der Zeit mit Goldprägung. CHF 75 / EUR 49.50 • *Mit 8 Lithographien in Tondruck. - Bibliotheksexemplar, gestempelt. Vorsatzblatt fehlt. Besitzeintrag von alter Hand auf Innendeckel. Gebrauchsspuren. Rücken mit Registraturschildchen. Band 1 im vorderen Gelenk angebrochen.*

108733 • Ricordo di Firenze 32 vedute. Milano: Scrocchi, [ca. 1928]. Leporello. Illustrierter Pappumschlag. Kleinoktav. CHF 20 / EUR 13.20 • *Panorama und Sehenswürdigkeiten. Testi in italiano, francese, inglese, tedesco. - Papierbezug des Einbandes gewellt, Einbandkanten leicht berieben.*

83779 • Rieple, Max, Auf tausend Treppen durchs Tessin. Bern: Hallwag, 1970. 284 Seiten mit zahlreichen Abbildungen. Leinen mit Schutzumschlag. Grossoktav. CHF 25 / EUR 16.50



81304 • Rieple, Max, Goldenes Burgund. 3. Auflage. Bern: Hallwag 1967. 240 Seiten mit Abbildungen. Leinen mit Schutzumschlag. Grossoktav. CHF 28 / EUR 18.48

83780 • Rieple, Max, Graubünden. Sonniges Land an Rhein und Inn. Bern: Hallwag 1971. 323 Seiten mit zahlreichen Abbildungen. Leinen mit Schutzumschlag. Grossoktav. CHF 25 / EUR 16.50

73599 • Riesterer, Peter P., Von den Pyramiden zu den Küsten des Abendlandes. Zürich: Ex Libris 1963. 152 S. mit zahlreichen Abbildungen nach Photos. 4to. Ln m.U. CHF 25 / EUR 16.50

113152 • Reinhard, Raphael, Pässe und Strassen in den Schweizer Alpen. Topographisch-historische Studien. Luzern: Eisenring, 1903. 202 Seiten. Broschiert. CHF 30 / EUR 19.80 • *Umschlag stockfleckig und mit kleinen Rissen.*

83947 • Reisberg, Peter, Urlaubsparadiese Europas. Sonderausgabe der Verlagsgruppe List-SV-SW, 1976. 160 Seiten mit Abbildungen. Leinen mit Schutzumschlag. 4to. CHF 25 / EUR 16.50

95211 • Reischek, Andreas, Weisser Häuptling der Maori. Das Leben des Neuseelandforschers Andreas Reischek. Erzählt von seinem Sohn Andreas Reischek. Wien: Büchergilde Gutenberg, 1955. 246 Seiten mit Abbildungen. Leinen. CHF 24 / EUR 15.84 • *Österreicher in fernen Ländern. - Schwache Gebrauchsspuren, Bibliotheksstempel auf dem Vorsatzblatt.*

39598 • Reisebericht der Familie Knöpfli & Suppiger nach St.Louis am Mississippi und Gründung von New-Switzerland im Staate Illinois. Sursee 1833. Photomechanischer Nachdruck Bern 1973. [6], 297 S. kl.8to. Ppbd. CHF 24 / EUR 15.84

93899 • Reisinger, Ernst, Griechenland. Schilderungen deutscher Reisender. 2., veränderte Auflage. Leipzig: Insel-Verlag, 1923. 108 Seiten mit Abbildungen auf 90 Tafeln und Register. Halbleinen mit Deckelillustration. 4to. CHF 30 / EUR 19.80 • *Schwache Gebrauchsspuren, Name auf Vorsatzblatt.*

97495 • Reiss, Ernst, Mein Weg als Bergsteiger. Frauenfeld: Huber, 1959. 248 Seiten mit Abbildungen. Leinen. Grossoktav. CHF 24 / EUR 15.84 • *Deckel leicht konkav verzogen.*

97532 • Reist, Dölf, Berge der Heimat, Gipfel der Welt. Frauenfeld: Huber, 1965. 168 Seiten mit Abbildungen. Halbkunstleder. 4to. CHF 30 / EUR 19.80 • *Geleitwort von Erwin Heimann.*

104174 • Reist, Dölf, Bilder am Lebensweg. Thun: Krebsler, 2000. 65 Seiten mit Abbildungen. Kartoniert. CHF 14 / EUR 9.24 • *Kultur im Berner Oberland; 15: Lebensbilder. - Hrsg. von der Volkswirtschaftskammer Berner Oberland im Auftr. der Kulturkommission.*

96932 • Reist, Dölf, Bilder am Lebensweg. Thun: Krebsler, 2000. 65 Seiten mit Abbildungen. Kartoniert. CHF 14 / EUR 9.24 • *Kultur im Berner Oberland; 15: Lebensbilder. - Hrsg. von der Volkswirtschaftskammer Berner Oberland im Auftr. der Kulturkommission.*

105153 • Reist, Dölf, Bilder am Lebensweg. Thun: Krebsler, 2000. 65 Seiten mit Abbildungen. Kartoniert. CHF 14 / EUR 9.24 • *Kultur im Berner Oberland; 15: Lebensbilder. - Hrsg. von der Volkswirtschaftskammer Berner Oberland im Auftr. der Kulturkommission*

99427 • Reist, Dölf, Traumberge der Welt. Frauenfeld, Stuttgart: Huber, 1973. 90 Seiten Text + Abbildungen auf Tafeln. Leinen mit Schutzumschlag. 4to. CHF 58 / EUR 38.28 • *Geleitw. von Sherpa Tenzing. Vorw. von Herbert Maeder. - Schutzumschlag mit einigen Rissen.*

115322 • Renaud, André, Les glaciers. Neuchâtel: Ed. du Griffon, 1948. 52 Seiten mit Abbildungen. Kartoniert. Grossoktav. CHF 15 / EUR 9.90 • *Trésors de mon pays; 38. - Umschlag etwas lichtrandig / gebräunt.*

93820 • Renaud, Andre, Schweizer Gletscher. Bern: Haupt, [ca. 1950]. 48 Seiten mit Abbildungen auf Tafeln. Kartoniert. Grossoktav. CHF 14 / EUR 9.24 • *Schweizer Heimatbücher; 30. - Leicht gebräunt.*

104155 • Renaud, Andre, Schweizer Gletscher. Bern: Haupt, [ca. 1950]. 48 Seiten mit Abbildungen auf Tafeln. Kartoniert. Grossoktav. CHF 14 / EUR 9.24 • *Schweizer Heimatbücher; SH 30. - Leicht gebräunt.*

108759 • Renker, Gustav, Grosse Berge, kleine Hütten. Erlebtes und Geschautes. München: Bassermann, 1960. 283 Seiten mit Abbildungen. Pappband (gebunden) mit Schutzumschlag. CHF 20 / EUR 13.20 • *Textillustrationen von Wiltraud Jasper. - Deckel etwas konkav verzogen, dadurch Gelenke strapaziert.*

109094 • Renker, Gustav, Grosse Berge, kleine Hütten. Erlebtes und Geschautes. München: Bassermann, 1960. 283 Seiten mit Abbildungen. Pappband (gebunden) mit Farbkopfschnitt und Schutzumschlag. CHF 24 / EUR 15.84 • *Textillustrationen von Wiltraud Jasper.*

99051 • Rohrer, Max und Jos. Jul. Schätz, Alpine Welt. München: Verlag der Alpenfreund, 1922. 240 Seiten mit Abbildungen im Text und auf Tafeln. Halbleinen mit Deckelillustration. 4to. CHF 35 / EUR 23.10 • *Schwache Feuchtigkeitsspuren, letzte Tafel etwas gewellt, Deckel leicht konkav verzogen, gebräunt.*

50914 • Ross, Colin, Die Welt auf der Waage. Der Querschnitt von 20 Jahren Weltreisen. Leipzig: Brockhaus 1929. 188 S. Ln. CHF 18 / EUR 11.88 • *Zweite Auflage. - Exlibris auf Innendeckel.*

66566 • Rostbøll, Erik, Das heilige Elend. Von einer Reise in den Fernen Osten. Zürich: Flamberg 1960. 184 S. mit Abbildungen. Ln. CHF 25 / EUR 16.50

107425 • Rother, Almut und Frank, Die Kanarischen Inseln. Inseln des ewigen Frühlings: Teneriffa, Gomera, Hierro, La Palma, Gran Canaria, Fuerteventura, Lanzarote. 8., aktualisierte Auflage. Köln: DuMont, 1987. 335 Seiten mit Abbildungen, Literaturverzeichnis und Register. Kartoniert. CHF 18 / EUR 11.88 • *DuMont-Kunst-Reiseführer: Kultur; Landschaft. - Name auf dem Titelblatt.*

106789 • Rubi, Rudolf, Der Eiger. Bern: Haupt, 1959. 52 Seiten mit Abbildungen. Kartoniert. Grossoktav. CHF 15 / EUR 9.90 • *Berner Heimatbücher: BH 074*

105569 • Rubi, Rudolf, Die Geschichte der Konkordiahütten. Grindelwald: SAC, 1977. 56 Seiten mit Abbildungen. Kartoniert. CHF 15 / EUR 9.90

88353 • Rubi, Rudolf, Die Geschichte der Konkordiahütten. SAC Sektion Grindelwald, 1977. 56 Seiten mit Abbildungen. Kartoniert. CHF 14 / EUR 9.24 • *Umschlag stockfleckig, hinterer Deckel mit kleinem Riss.*

105342 • Rubi, Rudolf, Sutter, Emil, Bergführer im Glück und im Leid. Erinnerungen an Grindelwalder Führer von der Pionierzeit bis zur Gegenwart. Grindelwald: E. Sutter, 1998. 103 Seiten mit Abbildungen. Pappband (gebunden). CHF 24 / EUR 15.84 • *Dem Bergführerverein Grindelwald zum 100-Jahr-Jubiläum gewidmet, [1898 - 1998] von Rudolf Rubi und Emil Sutter.*

87240 • Rübesamen, Hans Eckart, Marco Polo. Von Venedig nach China. Ohne Ort: Bechtermünz, 2000. 339 Seiten mit Abbildungen. Pappband/Hardcover mit Schutzumschlag. CHF 20 / EUR 13.20 • *Herausgegeben und kommentiert von Theodor A. Knust.*

106913 • Rütter, Hans, Clubführer durch die Bündner Alpen. IV. Band: Die südlichen Bergeller-Berge und Monte Disgrazia. 3. Auflage. Zollikon: Verlag des SAC, 1966. 216 Seiten mit Abbildungen. Dünndruck. Kunstleder. Kleinoktav. CHF 16 / EUR 10.56 • *Clubführer des Schweizer Alpen-Club. - Revidiert von H. Grimm und M. Zisler. - Name auf dem Vorsatzblatt.*

109193 • Rütter, Hans, Clubführer durch die Bündner Alpen. IV. Band: Die südlichen Bergeller-Berge und Monte Disgrazia. Chur: Schuler, 1922. XVI, 182 Seiten mit Abbildungen und Register. Leinen. Kleinoktav. CHF 16 / EUR 10.56 • *Clubführer des Schweizer Alpen-Club*

61827 • Rutschky, Michael, Auf Reisen. Ein Fotoalbum. Frankfurt 1986. 212 S. CHF 12 / EUR 7.92 • *suhrkamp taschenbuch 1268. Erstausgabe.*

67291 • Rutschky, Michael, Auf Reisen. Ein Fotoalbum. Frankfurt 1986. 212 S. CHF 12 / EUR 7.92 • *suhrkamp taschenbuch 1268. Erstausgabe.*

113192 • Ryff, Andreas, Reisebüchlein. [Basel]: [Universitätsbibliothek], 1972. 135 Seiten mit Abbildungen. Kartoniert. CHF 20 / EUR 13.20 • *SA aus: Basler Zeitschrift für Geschichte und Altertumskunde; 72. - Andreas Ryff (1550-1603), hrsg. und eingel. von Friedrich Meyer m.e. Beitrag v. Elisabeth Landolt. Mit Widmung und Karte des Herausgebers. - Umschlag schwach lichtrandig.*

88429 • Rytz, Walther, Führer durch den Alpengarten Schynige Platte. Alpiner Botanischer Garten. Bern: Verkehrsverein des Berner Oberlandes, 1939. 55 Seiten mit Abbildungen. Kartoniert. CHF 14 / EUR 9.24 • *Herausgegeben vom Verein Alpengarten Schynige Platte, Interlaken. - Umschlag stockfleckig.*

106729 • Rytz, Walther, Führer durch den Alpengarten Schynige Platte. Alpiner Botanischer Garten. Bern: Verkehrsverein des Berner Oberlandes, 1939. 55 Seiten mit Abbildungen. Kartoniert. CHF 16 / EUR 10.56 • *Herausgegeben vom Verein Alpengarten Schynige Platte, Interlaken.*

90667 • Riesterer, Peter P., Von Israel zu den Säulen des Herakles. Photobuch einer Mittelmeer-Reise. Zürich: Ex Libris, 1964. 152 Seiten mit s/w Abbildungen. Leinen mit Schutzumschlag. 4to. CHF 25 / EUR 16.50

51479 • Rikli, M., Von den Pyrenäen zum Nil. Natur- und Kulturbilder aus den Mittelmeerländern. Bern, Leipzig: Bircher 1926. 566 S. Ln. gr.8to. CHF 40 / EUR 26.40 • *Mit z.T. farbigen Abbildungen auf Tafeln und im Text. - Rücken gebleicht, Goldprägung z.T. abgeblättert, erste Seiten stockfleckig.*

77019 • Ringer, Bruce, Cycle touring in New Zealand. Including Both the North and South Islands. Auckland: Hodder and Stoughton 1989. 315 p. Illustrated. Paperback. CHF 16 / EUR 10.56 • *Pre-title missing, traces of use.*

102996 • Ripley, Sidney Dillon, Tropisches Asien. Flora und Fauna. [Amsterdam]: Time-Life International, 1969. 200 Seiten mit Abbildungen und Register. Pappband (gebunden). 4to. CHF 20 / EUR 13.20 • *LIFE - Wunder der Natur. - Originaltitel: The land and wildlife of tropical Asia; aus dem Englischen von Hans-Heinrich Wellmann.*

105354 • Ritschard, Gustav, Das Erlebnis Bergwelt. Interlaken: Schlaefli, 1996. 160 Seiten mit Abbildungen. Pappband (gebunden). Grossoktav. CHF 14 / EUR 9.24 • *Texte: Alfred Gafner und Gustav Ritschard. Herausgegeben von der Kunstsammlung Unterseen und Gustav Ritschard. Leben und Wirken des Bergmalers Gustav Ritschard, herausgegeben zu seinem 85. Geburtstag. - Durchgehender Feuchtigkeitrand oben, etwas fleckig.*

14193 • Ritter, Friedrich, Nordafrikanisches Tagebuch. Wien 1932. 127 S. mit Tafeln. kart. CHF 12 / EUR 7.92

56457 • Ritz, Franz, Kautschukjäger im Urwald. Zürich: Orell Füssli 1934. 141 S. mit Abbildungen. Ln. CHF 25 / EUR 16.50 • *Name auf Schmutztitel, vereinzelte Stockflecken, Einband schwach bestossen und berieben.*

54795 • Roberts, David, Romantische Reise durch biblische Länder. 68 farbige Zeichnungen ganzseitig abgebildet. Wuppertal: Brockhaus 1981. 143 S. 4to. Ln. m.U. CHF 35 / EUR 23.10 • *Erstausgabe 1842 -1849. Text von Sipke van der Land.*

94435 • Robertson, Robert Blackwood, Männer und Wale. 8 Monate als Arzt unter Walfängern. Ohne Ort: Deutscher Buchklub, [ca. 1960]. 241 Seiten. Leinen. CHF 16 / EUR 10.56 • *Of Whales and men; aus dem Amerikanischen von Egon Strohm. - Einband mit Gebrauchsspuren, Papier qualitätsbedingt gebräunt.*



116781 • Rodenbeck, Max, Cairo. The city victorious. London: Picador, 1998. XVIII, 395 Seiten mit Register. Pappband (gebunden) mit Schutzumschlag. Grossoktav. CHF 25 / EUR 16.50 • *Vordere untere Kante bestossen.*



95446 • Rodt, Cäcilie von, Reise eine Schweizerin um die Welt. Mit 700 Illustrationen. Neuenburg: F.Zahn, [ca. 1904]. 715 Seiten mit Abbildungen. Fraktursatz. Roter Leinenband mit Goldprägung. 4to. CHF 68 / EUR 44.88 • *Vorwort von A. Gobat. - Einband mit schwachen Gebrauchsspuren, Namenstempel auf verso Vorsatzblatt, Name auf Vortitelblatt, stellenweise etwas stockfleckig.*



98317 • Rodt, Cäcilie von, Reise eine Schweizerin um die Welt. Mit 700 Illustrationen. Neuenburg: F. Zahn, [ca. 1904]. 715 Seiten mit Abbildungen. Fraktursatz. Roter Leinenband mit Goldprägung. 4to. CHF 58 / EUR 38.28 • *Vorwort von A. Gobat. - Schwache Feuchtigkeitsspuren Seiten 440ff. (Papier etwas gewellt).*

87196 • Roemer, Adolf, Durch Natur und Kultur bedingte landschaftliche Veränderungen im untern Linthgebiete. St.Gallen: Fehr, 1918. 102 Seiten mit 1 Karte, 2 Plänen, 24 Bildern und 15 Skizzen. Kartoniert. Grossoktav. CHF 20 / EUR 13.20 • *Umschlag lichtrandig.*

108433 • [SAC Zeitschrift 1975] Die Alpen. Zeitschrift des Schweizer Alpen-Clubs = Le Alpi. Rivista del Club alpino svizzero = Las Alps. Revaisa dal Club alpin svizzer = Les Alpes. Revue du Club alpin suisse. Jahrgang LI. Bern: Stämpfli, 1974. IV, 256 Seiten mit Abbildungen. Leinen. Grossoktav. CHF 28 / EUR 18.48 • *Redaktion Hermann Vögeli und Pierre Vaney.*

108434 • [SAC Zeitschrift 1989] Die Alpen. Zeitschrift des Schweizer Alpen-Clubs = Le Alpi. Rivista del Club alpino svizzero = Las Alps. Revaisa dal Club alpin svizzer = Les Alpes. Revue du Club alpin suisse. Jahrgang 65. Bern: Stämpfli, 1989. VI, 240 Seiten mit Abbildungen. Leinen. Grossoktav. CHF 22 / EUR 14.52 • *Redaktion Eitenne Gross und François Bonnet. - Die ersten Seiten mit schwachen Spuren der punktuell verklebten und wieder getrennten Seiten (Hochglanzpapier + Feuchtigkeit).*

108435 • [SAC Zeitschrift 1990] Die Alpen. Zeitschrift des Schweizer Alpen-Clubs = Le Alpi. Rivista del Club alpino svizzero = Las Alps. Revaisa dal Club alpin svizzer = Les Alpes. Revue du Club alpin suisse. Jahrgang 66. Bern: Stämpfli, 1990. VI, 240 Seiten mit Abbildungen. Leinen. Grossoktav. CHF 22 / EUR 14.52 • *Redaktion Eitenne Gross und François Bonnet.*

108448 • [SAC Zeitschrift 1996] Die Alpen. Zeitschrift des Schweizer Alpen-Clubs = Le Alpi. Rivista del Club alpino svizzero = Las Alps. Revaisa dal Club alpin svizzer = Les Alpes. Revue du Club alpin suisse. Jahrgang 72. Bern: Stämpfli, 1996. 12 Hefte à ca. 60 Seiten mit Abbildungen. Leinen. 4to. CHF 25 / EUR 16.50

108449 • [SAC Zeitschrift 1997] Die Alpen. Zeitschrift des Schweizer Alpen-Clubs = Le Alpi. Rivista del Club alpino svizzero = Las Alps. Revaisa dal Club alpin svizzer = Les Alpes. Revue du Club alpin suisse. Jahrgang 73. Bern: Stämpfli, 1997. 12 Hefte à ca. 60 Seiten mit Abbildungen. Leinen. 4to. CHF 25 / EUR 16.50

108450 • [SAC Zeitschrift 1998] Die Alpen. Zeitschrift des Schweizer Alpen-Clubs = Le Alpi. Rivista del Club alpino svizzero = Las Alps. Revaisa dal Club alpin svizzer = Les Alpes. Revue du Club alpin suisse. Jahrgang 74. Bern: Stämpfli, 1998. 12 Hefte à ca. 60 Seiten mit Abbildungen. Kartoniert. 4to. CHF 22 / EUR 14.52

73336 • [SAC] 125 Jahre Schweizer Alpen-Club Sektion Bern 1863-1988. 84 S. mit Abbildungen. Quer 4to. Ppbd CHF 20 / EUR 13.20

73808 • [SAC] Hundert Jahre Sektion Bern SAC 1863-1963. Festgabe. 71 S. kart. CHF 15 / EUR 9.90 • *Mit Würdigungen von Gottlieb Studer, Edmund von Fellenberg, Heinrich Dübi, Paul Montandon. Inliegend: Statuten von 1989.*

47250 • [SAC]. 125 Jahre Schweizer Alpen-Club Sektion Bern 1863-1988. Bern 1988. 84 S. mit zahlreichen Abbildungen. quer gr.8to. Ppbd. CHF 18 / EUR 11.88 • *Texte von Georges Grosjean u.a.*

57445 • [SAC]. Schweizer Alpen-Club. Clubhütten. Lausanne 1928. XXIV + 106 Hütten mit Beschreibung und Abbildungen, z.T. über mehrere Seiten. Mit Beilagen: 2 Hefte Ergänzungsblätter 1930/31 + Generalkarte der Clubhütten des S.A.C. quer 4to. Ln. CHF 48 / EUR 31.68 • *Einleitung dreisprachig. Hüttenteil französisch und deutsch. - Block etwas locker, Einband berieben und fleckig, Stockflecken, Stempel auf Vorsatz.*

99327 • Sanderson, Ivan T., Nordamerika. Herrsching: Pawlak, 1962. 300 Seiten mit 121 einfarbigen und 101 mehrfarbigen Abbildungen sowie 25 Karten und Darstellungen. Leinen mit Schutzumschlag. 4to. CHF 35 / EUR 23.10 • *Kontinente in Farben.*

108599 • Sandoz, Jean-Pierre, Die Bastion am Theodulpass. Stäfa: Gut, 1986. 59 Seiten mit Abbildungen. Pappband (gebunden). Grossoktav. CHF 28 / EUR 18.48 • *Jean-Pierre Sandoz.*

109146 • Santangelo, Maria, Taormina und Umgebung. Roma: M. Santangelo, 1955. 148 Seiten mit Abbildungen + Anhang mit Abbildungen auf Tafeln. Kartoniert. Kleinoktav. CHF 14 / EUR 9.24 • *Çekürzte Übers. von Friedrich Wilhelm Deichmann. - Gebrauchsspuren, Ränder z.T. mit kleinen Fehlstellen durch Mäusefrass*

108576 • [SAC Zeitschrift 1927] Die Alpen. Monatsschrift des Schweizer Alpenclub = Les Alpes. Revue du Club alpin suisse = Le Alpi. Rivista del Club alpino svizzero / Revaisa dal Club alpin svizzer. Jahrgang 3. Bern: Stämpfli, 1927. 480 Seiten mit Abbildungen. Leinen. 4to. CHF 25 / EUR 16.50 • *Redaktion Ernst Jenny und Albert Roussy. - Deckel etwas konkav verzogen, dadurch Rückenanten beschädigt.*

108578 • [SAC Zeitschrift 1933] Die Alpen. Monatsschrift des Schweizer Alpenclub = Les Alpes. Revue du Club alpin suisse = Le Alpi. Rivista del Club alpino svizzero / Revaisa dal Club alpin svizzer. Jahrgang 9. Bern: Stämpfli, 1933. 480 Seiten mit Abbildungen. Leinen. 4to. CHF 25 / EUR 16.50 • *Redaktion Ernst Jenny und Albert Roussy.*

108580 • [SAC Zeitschrift 1959] Die Alpen = Le Alpi = Las Alps = Les Alpes. Jahrgang 35. Bern: Stämpfli, 1959. VII, 320 Seiten mit Abbildungen. Leinen. 4to. CHF 25 / EUR 16.50 • *Herausgegeben vom Schweizer Alpen-Club. Redaktion Max Oechslin und Edmond Pidoux. - Kellergeruch.*

108581 • [SAC Zeitschrift 1960] Die Alpen = Le Alpi = Las Alps = Les Alpes. Jahrgang 36. Bern: Stämpfli, 1960. VII, 320 Seiten mit Abbildungen. Leinen. 4to. CHF 25 / EUR 16.50 • *Herausgegeben vom Schweizer Alpen-Club. Redaktion Max Oechslin und Edmond Pidoux. - Kellergeruch.*

108584 • [SAC Zeitschrift 1961] Die Alpen = Le Alpi = Las Alps = Les Alpes. Bern: Stämpfli, 1961. VII, 304 Seiten mit Abbildungen. Leinen. 4to. CHF 25 / EUR 16.50 • *Herausgegeben vom Schweizer Alpen-Club. Redaktion Max Oechslin und Edmond Pidoux. - Kellergeruch, leicht gebräunt.*

108582 • [SAC Zeitschrift 1962] Die Alpen = Le Alpi = Las Alps = Les Alpes. Jahrgang 38. Bern: Stämpfli, 1962. VII, 320 Seiten mit Abbildungen. Leinen. 4to. CHF 25 / EUR 16.50 • *Herausgegeben vom Schweizer Alpen-Club. Redaktion Max Oechslin und Pierre Vaney. - Kellergeruch, leicht gebräunt.*

108583 • [SAC Zeitschrift 1963] Die Alpen = Le Alpi = Las Alps = Les Alpes. 100 Jahre SAC 1863-1963. Bern: Stämpfli, 1963. VII, 240 Seiten mit Abbildungen. Leinen. 4to. CHF 25 / EUR 16.50 • *Herausgegeben vom Schweizer Alpen-Club. Redaktion Max Oechslin und Pierre Vaney. - Kellergeruch, leicht gebräunt.*

108585 • [SAC Zeitschrift 1964] Die Alpen = Le Alpi = Las Alps = Les Alpes. Bern: Stämpfli, 1964. VII, 320 Seiten mit Abbildungen. Leinen. 4to. CHF 25 / EUR 16.50 • *Herausgegeben vom Schweizer Alpen-Club. Redaktion Max Oechslin und Pierre Vaney. - Leicht gebräunt.*


108586 • [SAC Zeitschrift 1965] Die Alpen = Le Alpi = Las Alps = Les Alpes. Bern: Stämpfli, 1965. VII, 288 Seiten mit Abbildungen. Leinen. 4to. CHF 25 / EUR 16.50 • *Herausgegeben vom Schweizer Alpen-Club. Redaktion Max Oechslin und Pierre Vaney. - Leicht gebräunt.*

108587 • [SAC Zeitschrift 1966] Die Alpen = Le Alpi = Las Alps = Les Alpes. Bern: Stämpfli, 1966. VII, 304 Seiten mit Abbildungen. Leinen. 4to. CHF 25 / EUR 16.50 • *Herausgegeben vom Schweizer Alpen-Club. Redaktion Hermann Vögeli und Pierre Vaney. - Leicht gebräunt.*


108430 • [SAC Zeitschrift 1971] Die Alpen. Zeitschrift des Schweizer Alpen-Clubs = Le Alpi. Rivista del Club alpino svizzero = Las Alps. Revaisa dal Club alpin svizzer = Les Alpes. Revue du Club alpin suisse. Jahrgang XLVII. Bern: Stämpfli, 1970. V, 256 Seiten mit Abbildungen. Leinen. Grossoktav. CHF 28 / EUR 18.48 • *Redaktion Hermann Vögeli und Pierre Vaney.*

108431 • [SAC Zeitschrift 1972] Die Alpen. Zeitschrift des Schweizer Alpen-Clubs = Le Alpi. Rivista del Club alpino svizzero = Las Alps. Revaisa dal Club alpin svizzer = Les Alpes. Revue du Club alpin suisse. Jahrgang XLVIII. Bern: Stämpfli, 1972. IV, 256 Seiten mit Abbildungen. Leinen. Grossoktav. CHF 28 / EUR 18.48 • *Redaktion Hermann Vögeli und Pierre Vaney.*

108432 • [SAC Zeitschrift 1974] Die Alpen. Zeitschrift des Schweizer Alpen-Clubs = Le Alpi. Rivista del Club alpino svizzero = Las Alps. Revaisa dal Club alpin svizzer = Les Alpes. Revue du Club alpin suisse. Jahrgang L. Bern: Stämpfli, 1974. V, 256 Seiten mit Abbildungen. Leinen. Grossoktav. CHF 28 / EUR 18.48 • *Redaktion Hermann Vögeli und Pierre Vaney.*



90388 • Scherping, Jan [Hrsg.], Das grosse National Geographic Lexikon: Die 100 bedeutendsten Entdecker. Hamburg: National Geographic Deutschland, 2003. 318 Seiten mit Abbildungen. Leinen mit Deckelillustrationen und -vignette. 4to. CHF 45 / EUR 29.70



79124 • Scherrer, Christian, Tourismus und selbstbestimmte Entwicklung - ein Widerspruch. Das Fallbeispiel Tanzania. Berlin: Reimer 1988. 270 S. mit Abbildungen. kart. CHF 25 / EUR 16.50 • Reihe "Ethnologie".

94283 • Scheu, Erwin u.a., West- und Nordeuropa in Natur, Kultur und Wirtschaft. Potsdam: Athenaion, 1938. 596 Seiten mit Abbildungen im Text und auf montierten Farbtafeln und Register. Unbeschrifteter privater Leinenband. 4to. CHF 30 / EUR 19.80 • *Handbuch der geographischen Wissenschaft; herausgegeben von Fritz Klute. - Hinten 5 lose Faltkarte eingesteckt. - Einband fleckig, stellenweise etwas stockfleckig.*

92040 • Schildt, Göran, Das Meer des Ikaros. 4. Auflage. Wiesbaden: Brockhaus, 1959. 256 Seiten mit Abbildungen und Register. Leinen. Grossoktav. CHF 25 / EUR 16.50 • *Aus dem Schwedischen von Siegfried Kienitz.*

91741 • Schildt, Göran, Im Kielwasser des Odysseus. 4. Auflage. Wiesbaden: Brockhaus, 1961. 334 Seiten mit Abbildungen und Register. Leinen mit Farbkopfschnitt und Schutzumschlag. Grossoktav. CHF 25 / EUR 16.50 • *Aus dem Schwedischen von Siegfried Kienitz. - Schutzumschlag mit Gebrauchsspuren.*

78480 • Schinz, Johann Rudolf, Die vergnügte Schweizerreise anno 1773. (Zürich - Aarau - Solothurn - Liestal - Basel). Zürich: Thomas (ca. 1952). 62 S. Ppbd m.U. 4to. CHF 20 / EUR 13.20 • *Hrsg. und bearbeitet von James Schwarzenbach. Schutzumschlag und Illustrationen von Bruno Würth.*

78478 • Schinz, Johann Rudolf, Die vergnügte Schweizerreise anno 1773. Basel - Delsberg - Moutier - Biel- Neuenburg - La-Chaux-de-Fonds - Le Locle. Zürich: Thomas 1952. 58 S. Ppbd m.U. 4to. CHF 20 / EUR 13.20 • *Hrsg. und bearbeitet von James Schwarzenbach. Schutzumschlag und Illustrationen von Bruno Würth.*

93685 • Schinz, Johann Rudolf, Die vergnügte Schweizerreise anno 1773. Basel - Delsberg - Moutier - Biel- Neuenburg - La-Chaux-de-Fonds - Le Locle. Zürich: Thomas, 1952. 58 Seiten mit Abbildungen. Pappband (gebunden) mit Schutzumschlag. 4to. CHF 20 / EUR 13.20 • *Hrsg. und bearbeitet von James Schwarzenbach. Schutzumschlag und Illustrationen von Bruno Würth. - Deckel leicht konkav verzogen.*

78479 • Schinz, Johann Rudolf, Die vergnügte Schweizerreise anno 1773. Yverdon - Murten - Bern - Freiburg - Bulle - Vevey. Zürich: Thomas 1952. 60 S. Ppbd m.U. 4to. CHF 20 / EUR 13.20 • *Hrsg. und bearbeitet von James Schwarzenbach. Schutzumschlag und Illustrationen von Bruno Würth.*

83710 • Schläppi, Gottlieb [Hrsg.], Thunersee. Thun-Ost, Beatenberg, Spiez, Thun-West. 4. Auflage. Bern: Kümmerli + Frey, 1968. 152 Seiten mit Abbildungen. Kartoniert. Kleinoktav. CHF 14 / EUR 9.24 • *Berner Wanderbuch 16. - Routenbeschreibungen von 46 Wanderwegen. Mit Profilen, Kartenskizzen und Bildern.*

111875 • Schlatter, Dieter, Unter der Wasserlinie. Gümligen, Bonn: Zytglogge, 1987. 156 Seiten. Kartoniert. CHF 18 / EUR 11.88 • *Verlagsstempel auf dem Vortitelblatt.*



117045 • Schleinitz, Otto von, London. Leipzig: Seemann, 1912. XI, 294 Seiten mit 205 Abbildungen und Register. Pappband (gebunden) mit Rotschnitt. CHF 25 / EUR 16.50 • *Berühmte Kunststätten; 59*



117189 • Schadendorf, Wulf, Zu Pferde, im Wagen, zu Fuss. Tausend Jahre Reisen. München: Prestel, 1959. 54 Seiten mit Abbildungen + 42 s/w Abbildungen auf Tafeln. Pappband (gebunden). CHF 18 / EUR 11.88 • *Bilder aus deutscher Vergangenheit; 11*

81482 • Schaeffer, Emil (Hrsg.), Die Lüneburger Heide. Zürich: Orell Füssli 1929. 20 S. [Text] und 64 Abbildungen. Halbleinen. CHF 15 / EUR 9.90 • *SB Schaubücher 12.*

114759 • Schaeffner, Georg, Das Jahr der Stadt und Reiseangebinde. Bern: Francke, 1973. 117 Seiten. Kartoniert mit Schutzumschlag. CHF 18 / EUR 11.88 • *Auf Vorsatzblatt geklebt: "Weihnachtsgabe des Berner Schriftstellervereins", signiert von Georg Schaffner.*

81812 • Schärer, Ruedi, Reisen ohne Sorgen. Ein Handbuch für Einzel-, Gruppen- und Alternativ-Reisende. Ein Ratgeber aus der "Beobachter"-Praxis. Zürich 1984. 212 S. kart. CHF 18 / EUR 11.88

53924 • Schätz, Jos. Jul. (Hrsg.) Wunder der Alpen. Die Schweiz. München: Bruckmann ca 1925. Unpaginiert. Mit sehr schönen Photos in Tiefdruck. 4to. Ln. CHF 24 / EUR 15.84 • *Einband lichtrandig.*

93240 • Schätz, Josef Julius [Hrsg.], Wunder der Alpen. Ostschweiz, Westtirol, Südalpen. München: Bruckmann, [1926]. 25 Blätter mit Photographien. Kartoniert. 4to. CHF 18 / EUR 11.88 • *Bernina, Nordrätische Alpen und Südalpen. - Werk "Wunder der Alpen" erschien in 6 Lieferungen. - Umschlag etwas angestaubt.*

93055 • Schätz, Josef Julius [Hrsg.], Wunder der Alpen. Zentral- und Südschweiz. München: Bruckmann, [1926]. 23 Blätter mit Photographien. Kartoniert. 4to. CHF 18 / EUR 11.88 • *Glarner Alpen, Vierwaldstätter Alpen, Gotthardgebiet, Berner Alpen. - Werk "Wunder der Alpen" erschien in 6 Lieferungen.*

104233 • Schäublin, Paul, Freizeitland Schweiz. Erlebt auf den 55 schönsten Routen und Wanderwegen. Herrsching: Pawlak, 1985. 208 Seiten mit Abbildungen. Pappband (gebunden) mit Schutzumschlag. 4to. CHF 22 / EUR 14.52

73329 • Schauenberg, Paul und J.Gillieron (Photos), Tiere und Blumen unserer Alpen. 2 Bände. Lausanne: Mondo 1986. 157, 157 S. gr.8to. Ln m.U. CHF 35 / EUR 23.10

75163 • Schauffer, Jürgen, London. Ein Reisebuch in den Alltag. Reinbek 1993. 320 S. mit Abbildungen. kart. CHF 14 / EUR 9.24 • *rororo anders reisen 9075.*



115506 • Scheck, Frank Rainer, Jordanien. Völker und Kulturen zwischen Jordan und Rotem Meer. 5. Auflage. Köln: DuMont, 1992. 496 Seiten mit Abbildungen, graphischen Darstellungen, Literaturverzeichnis und Register. Kartoniert. CHF 24 / EUR 15.84 • *DuMont-Dokumente: DuMont-Kunst-Reiseführer. - Umschlag mit Klarsichtklebefolie überzogen.*

63887 • Scheffer, Thassilo von, Neapel. Leipzig: Klinkhardt & Biermann ca 1910. 205 S. mit Abbildungen. Ln CHF 20 / EUR 13.20 • *Stätten der Kultur Band 16. Einband fleckig.*

84545 • Scheffler, Karl, Italien. Tagebuch einer Reise. Mit 118 Bildtafeln. 10.-12. Tausend. Leipzig: Insel, 1922. X, 309 Seiten mit Abbildungen. Halbleinen. CHF 20 / EUR 13.20 • *Gebrauchsspuren, Einband leicht bestossen.*

86456 • Schenkendorf, Werner [Hrsg.], Gesegnete Ufer. Ein Bodensee-Bildbuch. 3. Auflage. Lindau, Konstanz, Jan Thorbecke Verlag, 1959. 127 Seiten mit Abbildungen. Halbleinen. Grossoktav. CHF 20 / EUR 13.20 • *Bildband. - Zettel auf Innendeckel, Einband schwach lichtrandig.*



115712 • Schmidt, Peter Heinrich, Wirtschaftsforschung und Geographie. Jena: G. Fischer, 1925. IX, 239 Seiten mit Register. Leinen mit Farbkopfschnitt. 4to. CHF 35 / EUR 23.10

92668 • Schmitz Carl A. und Robert Wildhaber [Hrsg.], Festschrift Alfred Bühler. Basel: Pharos/Schwabe, 1965. 466 S. mit zahlreichen Textabbildungen und Tafelanhang. Kartoniert. Grossoktav. CHF 35 / EUR 23.10 • *Basler Beiträge zur Geographie und Ethnologie. Ethnologische Reihe Band 2. - Beiträge von G.Baer, H.-G. Bandi, H.Dietschy, R.Gardi, G.Höltker, H.Higgemeyer, H.Trümper, H.Zemp u.a. In der Tabula gratulatoria u.a. "C.Nooteboom, Rotterdam". - Das Hochglanzpapier des Tafelanhangs klebt am unteren Rand zusammen (leicht ablösbar).*

68259 • Schneider, Andreas, Kreta. 6. aktualisierte Auflage. Köln: DuMont 1996. 252 S. mit Abbildungen. kart. CHF 15 / EUR 9.90 • *DuMont Reisetaschenbücher 2037.*

61597 • Schneider, Hans, Du und Dein Fahrrad. Eine Wegleitung für Einzel- und Gruppenwandern. Baden: Heierhof 1951. 135 S. Ln CHF 25 / EUR 16.50 • *Mit Zeichnungen von Ferd.Müller und 8 Tafeln. - Mit technischen Angaben.*

112097 • Schneider, Heinz, Beat Ernst, Natur und Landschaft der Region Basel. Ein Multimediaprogramm auf CD-ROM. Basel: Christoph-Merian-Verlag, 1999. 56 Seiten mit Abbildungen und 2 CD-ROM. Pappband (gebunden). 4to. CHF 30 / EUR 19.80 • *Heinz Schneider, Beat Ernst. Das multimediale Programm verknüpft zahllose Fakten aus Biologie, Geografie, Geschichte, Kunstgeschichte und Heimatkunde zu einer aussergewöhnlichen Reise durch die Region am Oberrhein. - Rücken oben und obere Ecke bestossen.*

47026 • Schneider, Manfred, Durch Dalmatien bis zu den Schwarzen Bergen. Land-, Meer- und Inselfahrten. Stuttgart: Hädecke 1928. 200 S. Ln. CHF 18 / EUR 11.88 • *Mit 63 Abbildungen nach Photographien und einem praktischen Anhang. - Exlibris auf Innendeckel.*

113889 • Schneller, Ludwig, In alle Welt! Auf den Spuren des Apostels Paulus von Antiochia bis Rom. 7.-8. Tausend. Leipzig: Wallmann, 1910. 538 Seiten mit Abbildungen + Karten. Fraktursatz. Pappband (gebunden) mit Farbkopfschnitt und Deckelillustration. CHF 22 / EUR 14.52 • *Rücken angebleicht und sauber angeklebt, Einbandkanten etwas berieben, Papier leicht gebräunt, sehr wenige Anstreichungen.*

103999 • Schoch, Werner H., Sibirischer Sommer. Tagebuch einer Expedition. Bern: Paul Haupt, 1993. 132 Seiten mit Abbildungen. Pappband (gebunden). CHF 25 / EUR 16.50 • *Jahring; [39]. - Privatdruck für die Freunde des Verlages Paul Haupt. Nr. 7 von insgesamt 1050 Ex.*

98794 • Schoch, Werner, Sahara-Expedition 1986. Ein Reisetagebuch. Adliswil: Schoch, 1987. 113 Seiten mit Abbildungen. Kartoniert. 4to. CHF 18 / EUR 11.88

99322 • Schocher, Bartholome, Herrliche Alpentiere. Text und Bild. Erlenbach-Zürich: Rotapfel, 1939. 133 Seiten mit Abbildungen. Fraktursatz. Leinen. 4to. CHF 20 / EUR 13.20 • *Einband leicht schwach stockfleckig, Vorsatzblatt mit Knitterspuren*

107923 • Schöner, Hellmut, Zweitausend Meter Fels. Ein Watzmann-Ostwand-Buch. Salzburg: "Das Bergland-Buch", [1948]. 231 Seiten mit Abbildungen auf Tafeln und Literaturverzeichnis. Halbleinen mit Schutzumschlag. CHF 20 / EUR 13.20 • *Gebrauchsspuren, Einband und Schnitt stockfleckig.*

68140 • Scholz, Wilhelm von, Der Bodensee. Wanderungen. Mit acht Vollbildern. Stuttgart: Krabbe [ca 1910]. 140 S. kart. CHF 20 / EUR 13.20 • *Städte und Landschaften. - Umschlag etwas lichtrandig, Deckblatt und erste Seiten mit kleiner Druckstelle.*

102315 • Schotterer, Ulrich [Hrsg.], Klima unsere Zukunft? Bern: Kümmerly u. Frey, 1987. 165 Seiten mit Abbildungen. Pappband (gebunden). 4to. CHF 28 / EUR 18.48 • *Herausgegeben Schweizer. Komm. für Klima- u. Atmosphärenforschung (CCA) d. Schweizer. Naturforschenden Ges. (SNG).*

88060 • Schlunegger, H., Allgemeine Geographie; für den Unterricht gezeichnet. Bern: Francke, 1946. 44 Seiten mit Zeichnungen. Kartoniert. CHF 14 / EUR 9.24 • *Umschlag lichtrandig.*

88061 • Schlunegger, H., Die Schweiz; für den Geographieunterricht gezeichnet. Bern: Francke, 1939. 76 Seiten mit Zeichnungen. Kartoniert. CHF 14 / EUR 9.24 • *Abgegriffen, Stempel auf Titelblatt, vereinzelt Notizen mit Bleistift.*

77025 • Schmeer-Sturm, Marie-Louise u.a., Theorie und Praxis der Reiseleitung. Einführung in ein interessantes und anspruchsvolles Berufsfeld. Darmstadt: Jaeger 1990. 215 S. kart. CHF 18 / EUR 11.88 • *Touristik-Taschenbücher.*

73191 • Schmid, Ernst, Lombardisches Land. Bauten, Gärten, Bildwerke. Brianza, Bergamo, Veltlin, Luganersee. Frauenfeld: Huber 1954. S. 145-288 mit 118 Abbildungen. kart. CHF 16 / EUR 10.56

73190 • Schmid, Ernst, Lombardisches Land. Bauten, Gärten, Bildwerke. Langensee, Varese, Como und sein See. Frauenfeld: Huber 1954. 140 S. mit 118 Abbildungen. kart. CHF 16 / EUR 10.56

102420 • Schmid, Hans, Wallis. Ein Wanderbuch. Frauenfeld: Huber, 1925. 258 Seiten, Fraktursatz. Leinen mit Farbschnitt. CHF 18 / EUR 11.88 • *Name auf dem Vorsatzblatt, wenige Stockflecken.*

90999 • Schmid, Walter, Fünfzig Sommer in den Bergen. Erlebnisse und Erkenntnisse. 2. Auflage. Bern, Stuttgart: Hallwag, 1972. 341 Seiten mit Abbildungen und Register. Leinen mit Schutzumschlag. Grossoktav. CHF 25 / EUR 16.50

97494 • Schmid, Walter, Fünfzig Sommer in den Bergen. Erlebnisse und Erkenntnisse. Bern, Stuttgart: Hallwag, 1970. 341 Seiten mit Abbildungen und Register. Leinen mit Schutzumschlag. Grossoktav. CHF 25 / EUR 16.50

90972 • Schmid, Walter, Glückliche Tage auf hohen Bergen. Die Viertausender der Schweizer Alpen. 5. Auflage. Bern, Stuttgart: Hallwag, [ca. 1960]. 326 Seiten mit 108 Aufnahmen des Verfassers und Register. Leinen mit Schutzumschlag. Grossoktav. CHF 28 / EUR 18.48

97497 • Schmid, Walter, Glückliche Tage auf hohen Bergen. Die Viertausender der Schweizer Alpen. 6. Auflage. Bern, Stuttgart: Hallwag, [ca. 1960]. 326 Seiten mit 103 Aufnahmen des Verfassers und Register. Leinen mit Schutzumschlag. Grossoktav. CHF 28 / EUR 18.48

108604 • Schmid, Walter, Selbänder zum Kilimandscharo. Bern: Hallwag, 1959. 155 Seiten mit Abbildungen. Leinen. CHF 20 / EUR 13.20 • *Mit 45 Aufnahmen des Verfassers. - Widmung auf dem Vorsatzblatt, Schnitt schwach stockfleckig.*

114471 • Schmid, Walter, Selbänder zum Kilimandscharo. Zürich: Büchergilde Gutenberg, 1963. 155 Seiten mit Abbildungen. Leinen. CHF 20 / EUR 13.20 • *Mit 54 Aufnahmen des Verfassers. - Kopfschnitt schwach stockfleckig.*

99116 • Schmid, Walter, Wege und Umwege. Begegnungen mit Tieren und Menschen. Bern, Stuttgart: Hallwag, 1978. 117 Seiten. Leinen mit Schutzumschlag. CHF 16 / EUR 10.56

105604 • Schmidt, Carl, Bild und Bau der Schweizeralpen. Basel: Birkhäuser, 1907. 91 Seiten mit zahlreichen Textabbildungen und 3 ausfaltbaren Farbtafeln. Fraktursatz. Broschiert. 4to. CHF 35 / EUR 23.10 • *Beilage zum Jahrbuch SAC Jahrgang 42, 1906/07. Beispiel einer Faltafel und Titelblatt vgl.: <http://buchantiquariat.biz/eh/93432.php> - Umschlag lichtrandig und mit Rissen, Papier leicht gebräunt.*



115706 • Schmidt, Peter Heinrich, Die Schweiz als Lebensraum. St. Gallen: Fehr, 1934. 87 Seiten. Kartoniert. CHF 18 / EUR 11.88 • *Veröffentlichungen der Handels-Hochschule Sankt Gallen; H. 6. - Einige Lagen leicht gelockert, Umschlag etwas lichtrandig, hinterer Deckel mit Fleck.*

86236 • [Schweizer Alpenclub, Hrsg.], Clubführer durch die Tessiner Alpen. In einem Band. 2. Auflage. Bellinzona: TLV, 1931. XVII, 581 Seiten mit Abbildungen, Dünndruck. Leinen. Kleinoktav. CHF 18 / EUR 11.88 • *Erste Bearbeitung 1908; zweite Bearbeitung 1931 durch Mitglieder der Sektion Leventina.*

108812 • Schweizerische Armee, Lawinenkunde. Bern: EMD, 1979. 124 Seiten mit Abbildungen. Kartoniert. CHF 15 / EUR 9.90



103742 • Schweizerische Post- und Telegraphenverwaltung. Ortsbuch der Schweiz = Dictionnaire des localités de la Suisse = Dizionario delle località della Svizzera. [Bern: Materialverwaltung der Oberpostdirektion], 1928. XVI, 854 Seiten. Leinen. 4to. CHF 45 / EUR 29.70 • *Vorderdeckel mit schwachem Lichtrand.*



102785 • Schweizerische Stiftung für ausseralpine Forschungen [Hrsg.], Schweizer im Himalaja. Zürich: Amstutz & Herdeg, 1939. 152 Seiten mit Abbildungen auf Tafeln. Leinen mit Schutzumschlag. Grossoktav. CHF 30 / EUR 19.80 • *Geleitwort von R. Schöpfer. - Einband schwach lichtrandig / gebräunt, Schutzumschlag mit Gebrauchsspuren.*



69067 • Schweizerisches Alpines Museum, Bern. Baugeschichte, Architektur und Museografie/ Erweiterung und Erneuerung 1990-93. 67 S. mit Abbildungen. Ppb. quadr.-8vo. CHF 24 / EUR 15.84



117159 • Scobel, Albert [Hrsg.], Geographisches Handbuch zu Andrees Handatlas, mit besonderer Berücksichtigung der politischen, kommerziellen und statistischen Verhältnisse. Bielefeld, Leipzig: Velhagen & Klasing, 1894. VIII, 687 Seiten mit Abbildungen und Register. Fraktursatz. Unbeschrifteter privater Halbleinenband der Zeit. Grossoktav. CHF 30 / EUR 19.80 • *Leicht gebräunt, Einbandkanten etwas berieben, sehr wenige Randanstrichungen mit Bleistift.*



90474 • Scobel, Albert, Geographisches Handbuch. Allgemeine Erdkunde, Länderkunde und Wirtschaftsgeographie. 5., neubearbeitete und vermehrte Auflage. Bielefeld, Leipzig: Velhagen & Klasing, 1909-1910. 2 Bände mit Abbildungen und Karten im Text und auf Tafeln, Fraktursatz. Halbleder (Halbfanz) mit Rückenprägung und Farbkopfschnitt. 4to. CHF 90 / EUR 59.40 • *1: Allgemeine Erdkunde, Länder- und Staatenkunde von Europa. 1909. XVI, 957 Seiten; 2: Länder- und Staatenkunde der aussereuropäischen Gebiete. Wirtschaftsgeographie. 1910. XIV, 816 Seiten mit Register. - Leder berieben, Rücken angebleicht / gebräunt, verso Vorsatzblätter stockfleckig.*



68170 • Scuria, Herbert, Alexander von Humboldt. Eine Biographie. Frankfurt 1984. 418 S. mit Abbildungen. kart. CHF 15 / EUR 9.90 • *Fischer Taschenbuch 5634.*

98235 • Seager, Joni und Ann Olson, Der Frauenatlas. Frankfurt: Fischer-Taschenbuch-Verlag, 1986. 128 Seiten mit Abbildungen und Literaturverzeichnis. Kartoniert. 4to. CHF 18 / EUR 11.88 • *Fischer-Taschenbücher, 4558. - Women in the world; aus dem Englischen von Gabriele Herbst.*



108378 • Seitz, Gabriele, Wo Europa den Himmel berührt. Die Entdeckung der Alpen. Frankfurt am Main, Wien / Zürich: Büchergilde Gutenberg / Ex Libris, 1989. 238 Seiten mit Abbildungen, Literaturverzeichnis und Register. Leinen mit Schutzumschlag. 4to. CHF 35 / EUR 23.10



103444 • Sektion Bern SAC [Hrsg.], Hochgebirgsführer durch die Berner Alpen. Band I. Diablerets bis Gemmi. 3. Auflage. Bern: Francke, 1951. 212 Seiten mit Abbildungen und Register. Leinen. Kleinoktav. CHF 18 / EUR 11.88 • *Mit zahlreichen Routenskizzen. - Einband mit Feuchtigkeitflecken.*

86320 • Schroeder, Kurt, Griechenland. Fünfte, neu gestaltete und wesentlich erweiterte Auflage. Bonn: Schroeder, 1963. 424 Seiten mit 4 farbigen Karten, 38 Skizzen und Plänen, 23 Abbildungen und einer Farbtafel der gültigen Zahlungsmittel. Kunstleder. Kleinoktav. CHF 16 / EUR 10.56 • *Kurt Schroeders Reiseführer. - Name auf Vorsatzblatt, untere Ecken leicht bestossen.*

99024 • Schröter, C., Coloured Vade-mecum to the Alpine Flora. 207 coloured and 10 plain Alpine Flowers. 22. and 23. ed. Zuerich: Raustein, [ca. 1920]. ca. 70 Seiten mit Abbildungen. Leinen mit Schutzumschlag. CHF 25 / EUR 16.50 • *Drawings by Ludwig Schröter, Text in Englisch, French and German by L. Schröter. - Vereinzelt Stockflecken, Schutzumschlag mit Gebrauchsspuren.*

91419 • Schröter, Ludwig, Taschenflora des Alpen-Wanderers. 207 colorierte und 10 schwarze Abbildungen von verbreiteten Alpenpflanzen. Nach der Natur gezeichnet und gemalt von Ludwig Schröter. 12. und 13. (Doppel-) Auflage. Zürich: Raustein, [ca. 1910]. Unpaginiert. Leinen mit Deckelillustration. CHF 30 / EUR 19.80 • *Mit kurzen botanischen Notizen in deutscher, französischer und englischer Sprache von C[arl] Schröter. Beigelegt: Pilzmerkblatt, Ausgabe 1905. 8 Seiten + doppelseitige Pilztafel. - Name auf Vorsatz- und Titelblatt.*

112837 • Schröter, Ludwig, Taschenflora des Alpen-Wanderers. 207 colorierte und 10 schwarze Abbildungen von verbreiteten Alpenpflanzen. Nach der Natur gezeichnet und gemalt von Ludwig Schröter. 22. und 23. (Doppel-) Auflage. Zürich: Raustein, [ca. 1930]. Unpaginiert. Leinen. CHF 25 / EUR 16.50 • *Text in deutscher, französischer und englischer Sprache von C[arl] Schröter. - Einband mit schwachen Gebrauchsspuren.*

106228 • Schubert, Pit, Die Anwendung des Seiles in Fels und Eis. 35., neu bearbeitet Auflage. München: Bergverl. Rother, 1998. 189 Seiten mit Abbildungen und Register. Kartoniert. Kleinoktav. CHF 12 / EUR 7.92 • *Alpine Lehrschrift. - Zeichnungen von Sepp Lassmann und Georg Sojer*

88124 • [Schülerkarte des Kantons Bern] 1) Kanton Bern / Schülerkarte, 1:250000. Bern: Staatlicher Lehrmittelverlag / Kümmerly und Frey, 1949. 2) Ad. Schaer und Hans Matter: Begleitwort zur Schülerkarte des Kantons Bern. Ausgabe 1948. Sonderdruck von Heft 2/3 der "Schulpraxis", Mai/Juni 1948. 40 Seiten mit Abbildungen. Geheftet. Grossoktav. CHF 20 / EUR 13.20 • *Die Karte ist auf Leinen aufgezogen; das Heft lichtrandig und mit Stempel auf Vorderdeckel.*

100579 • Schulthess, Emil u.a., Unsere herrliche Alpenwelt. Saumpfade - Traumpfade. Zürich: NSB/ Schweizer Verlagshaus, 1992. 193 Seiten mit Abbildungen. Leinen mit Schutzumschlag. 4to. CHF 28 / EUR 18.48 • *Sondersausgabe für Meyers Modeblatt. - Neubearbeitete Lizenzausgabe von "Saumpfadwanderungen der Schweiz".*


77024 • Schulz, Horst H., Mit dem Fahrrad durch Neuseeland. 2., aktualisierte Auflage. Rieden: Mudo 1989. 181 S. mit Abbildungen. kart. kl.8vo. CHF 10 / EUR 6.60 • *Einige Anstrichungen, vorne Name, leichte Gebrauchsspuren.*

112093 • Schurtenberger, Josef, Die Reuss. Solothurn: Vogt-Schild, 1973. 89 Seiten Text + ca. 160 Abbildungen auf Tafeln. Leinen mit Schutzumschlag. 4to quer. CHF 25 / EUR 16.50 • *Schutzumschlag mit schwachen Gebrauchsspuren.*

93054 • Schwarz, Heinrich M., Sizilien. Kunst, Kultur, Landschaft. 2. Auflage. Wien, München: Schroll, 1945. 55 Seiten [Text], 169 Tafeln und einer Faltkarte. Leinen mit Schutzumschlag im Schuber. 4to. CHF 35 / EUR 23.10 • *Photographien von Alfred Mawrath und anderen. Der Text ist gegliedert in eine Darstellung des Charakters des sizilianischen Volkes, eine Schilderung des Aufbaus der Landschaft und in eine Zusammenfassung der geschichtlichen Entwicklung. Ausführliche Erläuterungen begleiten den reichen Bilderteil.*

78364 • Schweigger, Salomon, Zum Hofe des türkischen Sultans. Edition Leipzig 1986. 263 S. mit Abbildungen. Ln m.U. CHF 25 / EUR 16.50 • *Klassische Reisen. - Bearbeitet und hrsg. von Heidi Stein. Reproduktionen von Joachim Petri nach Holzschnitten des Originals.*


109985 • Schweizer Alpenclub [Hrsg.], Bergsteigen. Zürich: SAC, 1943. 149 Seiten mit Abbildungen. Leinen. CHF 14 / EUR 9.24 • *Rücken gebleicht.*




86652 • [Seydlitz-Kurzbach, Ernst von] Handbuch der Geographie. 26. Bearbeitung des "Grossen Seydlitz". Breslau: Ferdinand Hirt, 1914. XVI, 950 Seiten mit 535 Bildern, Textkarten und Figuren, 27 Buntbildern, 3 farbigen Faltkarten im Anhang und Register, Fraktursatz. Leinen. Grossoktav. CHF 38 / EUR 25.08 • *E.v.Seydlitzsche Geographie. - Unter Mitwirkung von O.Clauss, E.Friedrich und R.Reinhard, herausgegeben von E. Oehlmann. - Rücken oben Mitte mit 5 mm-Riss, vorne im Falz ein wenig angeplatzt, Name auf dem Titelblatt.*



113913 • [Seydlitz, Ernst von] E. von Seydlitzsche Geographie. Ausgabe C. Grosses Lehrbuch der Geographie. 23. Bearbeitung. Breslau: Hirt, 1902. XVI, 688 Seiten mit Abbildungen im Text und auf Tafeln (z.T. farbig), Register + Faltkarten im Anhang. Leinen. Grossoktav. CHF 50 / EUR 33 • *Herausgegeben von E. Oehlmann. - Einbandkanten etwas berieben, hintere Rückenante oben ca. 2 cm aufgeplatzt, erste und letzte Seiten etwas stockfleckig.*



108280 • Shackleton, Ernest Henry, 21 Meilen vom Südpol. Die Geschichte der britischen Südpol-Expedition 1907/09. Neue wohlfeile Ausgabe. Berlin: Süsserot, [ca. 1910]. VIII, 330 Seiten mit Tafeln. Fraktursatz. Schwarzer Leinenband mit Deckelillustration und schwarzem Kopfschnitt. Grossoktav. CHF 50 / EUR 33 • *Originaltitel: The heart of the Antarctic; übersetzt und bearbeitet von Frederick Becker. - Stärkere Gebrauchsspuren, locker in den Gelenken, Frontispiz und Titelblatt (fotokopiert?) mit breitem Papierstreifen eingeklebt, vereinzelte Stockflecken.*



115131 • Siegesmund, Lothar, Reisen in Nordportugal. München: Airies-Verlag, 1968. 125 Seiten mit Abbildungen. Leinen. CHF 16 / EUR 10.56 • *Zeichnungen von Rudi Siegesmund. - Einband schwach stockfleckig, Vorsatzblatt mit Fleck.*

66696 • Silvester H.W. und Jean Giono, Camargue. Zürich: Büchergilde Gutenberg, ca 1960. 100 S. 4to. Ppbd m.U. CHF 25 / EUR 16.50

85726 • Sin-Ren, Chang, Als Chinese nach China. Wiedersehen nach 25 Jahren. 2. Auflage. Zürich: Pendo, 1975. 148 Seiten mit Abbildungen. Kartoniert. CHF 15 / EUR 9.90 • *Einband schwach lichtrandig.*



109176 • Sinek, Ludwig, Bergfahrten. Wien: Verlag der Österreichischen Bergsteiger-Zeitung, 1950. 296 Seiten mit zahlreichen Abbildungen auf Tafeln. Leinen mit Schutzumschlag. CHF 50 / EUR 33 • *Widmung des Verfassers an Gustav Renker auf dem Titelblatt. - Schutzumschlag und Schnitt schwach stockfleckig.*



88381 • Ski [16]. Jahrbuch des Schweiz. Ski-Verbandes / Annuaire de l'Association Suisse des Clubs de Ski 1921. XVI. Jahrgang. Bern 1921. 128 Seiten mit Abbildungen im Text und auf Tafeln + VIII Seiten Reklamen. Kartoniert. CHF 25 / EUR 16.50 • *Umschlag schwach lichtrandig, stellenweise leicht stockfleckig.*

88165 • Ski [18]. Jahrbuch des Schweiz. Ski-Verbandes / Annuaire de l'Association Suisse des Clubs de Ski 1923. XVIII. Jahrgang. Bern 1923. 154 Seiten mit Abbildungen im Text und auf Tafeln + VI Seiten Reklamen. Kartoniert. CHF 25 / EUR 16.50 • *Umschlag schwach lichtrandig, stellenweise leicht stockfleckig.*

88166 • Ski [21]. Jahrbuch des Schweiz. Ski-Verbandes / Annuaire de l'Association Suisse des Clubs de Ski 1926. XXI. Jahrgang. Bern 1926. 144 Seiten mit Abbildungen im Text und auf Tafeln + VIII Seiten Reklamen. Kartoniert. CHF 25 / EUR 16.50 • *Umschlag etwas lichtrandig, Tafeln (am Rand) stockfleckig, Papier qualitätsbedingt leicht gebräunt.*

91994 • Sleightholme, Joyce, Die perfekte Bordfrau. Bielefeld, Berlin: Verlag Delius, Klasing & Co., 1972. 224 Seiten mit Abbildungen und Register. Leinen mit Schutzumschlag. Grossoktav. CHF 28 / EUR 18.48 • *The sea wife's handbook: aus dem Englischen von Inee Moore.*

114425 • Sektion Bern SAC [Hrsg.], Hochgebirgsführer durch die Berner Alpen. Band I. Diablerets bis Gemmi. 3. Auflage. Bern: Francke, 1951. 212 Seiten mit Abbildungen und Register. Leinen. Kleinoktav. CHF 15 / EUR 9.90 • *Mit zahlreichen Routenskizzen. - Papier etwas gebräunt, Rückenanten berieben.*

68702 • Sektion Bern SAC [Hrsg.], Hochgebirgsführer durch die Berner Alpen. Band II. Gemmi bis Petersgrat. 2. Auflage. Bern: Francke, 1937. 124 S. mit zahlreichen Routenskizzen. Leinen. Kleinoktav. CHF 18 / EUR 11.88

109987 • Sektion Bern SAC [Hrsg.], Hochgebirgsführer durch die Berner Alpen. Band II. Gemmi bis Petersgrat. 3. Auflage. Bern: Francke, 1949. 123 Seiten mit zahlreichen Routenskizzen und Register. Leinen. Kleinoktav. CHF 18 / EUR 11.88 • *Etwas gebräunt.*

68703 • Sektion Bern SAC [Hrsg.], Hochgebirgsführer durch die Berner Alpen. Band III: Bietschhorn- und Aletschhorngruppen. 2. Auflage. Bern: Francke, 1931. 182 S. mit zahlreichen Routenskizzen. Leinen. Kleinoktav. CHF 18 / EUR 11.88 • *Zeitungsnötz über die Erstbesteigung der Südwestwand des Nesthorns auf Innendeckel. Einband leicht fleckig.*

107966 • Sektion Bern SAC [Hrsg.], Hochgebirgsführer durch die Berner Alpen. Band III: Bietschhorn-, Lötschentaler Breithorn-, Nesthorn- und Aletschhorngruppen. 3. Auflage. Bern: Francke, 1948. 224 Seiten mit Abbildungen und Register. Leinen. Kleinoktav. CHF 18 / EUR 11.88

67212 • Sektion Bern SAC [Hrsg.], Hochgebirgsführer durch die Berner Alpen. Band IV: Petersgrad - Finsteraarjoch - Unteres Studerjoch - Galmilücke. 3. Auflage. Bern: Francke, 1956. 182 S. + 48 Routenskizzen. Leinen. Kleinoktav. CHF 18 / EUR 11.88 • *Verfasst von O.A.Hug, H.Lauper, W.Siegfried; neu bearbeitet von Daniel Bodmer; Routenskizzen von Paul Ulmer und Alfred Oberli.*

68704 • Sektion Bern SAC [Hrsg.], Hochgebirgsführer durch die Berner Alpen. Band IV: Petersgrad - Finsteraarjoch - Unteres Studerjoch. 2. Auflage. Bern: Francke, 1931. 256 S. mit zahlreichen Routenskizzen. Leinen. Kleinoktav. CHF 18 / EUR 11.88

107967 • Sektion Bern SAC [Hrsg.], Hochgebirgsführer durch die Berner Alpen. Band IV: Petersgrad - Finsteraarjoch - Unteres Studerjoch. 2. Auflage. Bern: Francke, 1931. 256 S. mit zahlreichen Routenskizzen. Leinen. Kleinoktav. CHF 18 / EUR 11.88 • *Besitzvermerk des Schriftsteller Gustav Renker auf dem Vorsatzblatt. - Starke Gebrauchsspuren, Wasserschaden, fleckig, Papier gewellt, Leinen. mit Faltenwurf, Rücken oben bestossen.*

99379 • Selbtritt, Johannes, Die Silberspur. Wunder der Welt auf der Fahrt durch neun Meere. Frankfurt: Büchergilde Gutenberg, 1952. 151 Seiten mit Abbildungen. Leinen mit Schutzumschlag. 4to. CHF 22 / EUR 14.52 • *Fotos von Hans Werner. - Obere Ecke etwas bestossen, Schutzumschlag mit Gebrauchsspuren.*

79715 • Semenzato, Camillo, Die Toskana. Fotos von Francesco Milanese. Zürich: Silva 1987. 192 S. Ppbd m.U. 4to. CHF 24 / EUR 15.84

106861 • Senger, Max, Wie die Schweizer Alpen erobert wurden. Zürich: Büchergilde Gutenberg, 1945. 327 Seiten mit Abbildungen und Literaturverzeichnis. Leinen mit Schutzumschlag. Grossoktav. CHF 20 / EUR 13.20 • *Schutzumschlag fleckig und mit stärkeren Gebrauchsspuren.*


72068 • Serrano, Rafael Garcia, Bailando hasta la Cruz de Sur. Madrid 1953. 661 S. kart. CHF 25 / EUR 16.50 • *Widmung und Exlibris auf Vortitel.*

88055 • Seydlitz-Kurzbach, Ernst von, Geographie für höhere Lehranstalten. Zweites Heft: Länderkundliche Betrachtung Europas. 24. Auflage. Breslau: Ferdinand Hirt, 1927. 104 Seiten Text + 48 Bildtafeln, Fraktursatz. Kartoniert. CHF 15 / EUR 9.90 • *E.von Seydlitzsche Geographie. - Unter Mitwirkung von Fachgelehrten, herausgegeben von A. Rohrman. - Untere Ecke bestossen.*

80512 • Stanley, Henry M[orton, d.i. John Rowlands], Mein Leben. Die Selbstbiographie des grossen Afrikaforschers. 27.-30. Tausend. Basel: Reinhardt ca 1957. 381 S. mit Abbildungen. Ln m.U. CHF 25 / EUR 16.50 • *Mit einer Kunstdrucktafel (Portrait Stanleys als Frontispiz) und Zeichnungen von Burkhard Mangold.*



91048 • Stanley, Henry Morton, Durch den dunkeln Welttheil. [2. Auflage. Leipzig: Brockhaus], [ca. 1880]. 2 Bände, XX, 566 und XIV, 618 Seiten mit Abbildungen und Register. Ursprünglich Halbledereinbände der Zeit. CHF 28 / EUR 18.48 • *Titelblätter fehlen, bibliographische Angaben eruiert. Mit je einer Lithographie mit dem Portrait Stanleys als Frontispiz, zahlreichen Holzstichen auf Tafeln und im Text, Faltkarten etc. - Sehr schlechter Zustand! Rücken fehlen, berieben, bestossen, fleckig, lose Seiten mit Randläsuren; nur flüchtig kollationiert, keine fehlenden Seiten entdeckt.*



113098 • Stanley, Henry Morton, Mein Leben. 3. Auflage. Basel: Reinhardt, 1914. 2 Bände, XX, 388 und 520 Seiten mit Abbildungen und einer Faltkarte. Fraktursatz. Leinen mit Farbkopfschnitt und Deckelprägung. Grossoktav. CHF 50 / EUR 33 • *Originaltitel: Autobiography; Bd. 1. übersetzt von Achim v. Klösterlein, 2. übersetzt von Gust. Meyrink.*



116823 • Steck, Leo, Eine Studentenwalz durch Südfrankreich und Spanien. Bern: A. Francke, 1907. 134 Seiten mit Abbildungen. Fraktursatz. Broschiert. CHF 24 / EUR 15.84 • *Mit Federzeichnungen vom Verfasser. - Unschön mit braunem Plastikklebeband geklebt, Vorderdeckel mit Titelblatt lose, etwas schief gelesen, Umschlag mit Rissen und Randläsuren.*



89168 • Steele, Peter, Als Arzt am Everest. Internationale Himalaya-Expedition, geleitet von Norman G. Dyhrenfurth und James O. M. Roberts. München: Nymphenburger Verlagshandlung, 1974. 243 Seiten mit 21 Fotos auf Tafeln. Pappband (gebunden) mit Schutzumschlag. Grossoktav. CHF 30 / EUR 19.80 • *Doctor on Everest; aus dem Englischen und Vorwort von Norman G. Dyhrenfurth. - Schutzumschlag hinten etwas fleckig.*

113845 • Stenner, Odorich und Hyacinth M. Wilmes, Pilgerführer durchs Heilige Land. Jerusalem, Jordanien: Franziskaner-Verlag, 1961. 626 Seiten mit Abbildungen und Register + 2 Faltkarten im Anhang. Plastikeinband. Kleinoktav. CHF 24 / EUR 15.84 • *Papier gebräunt, Rücken mit aufgeklebtem, maschinengeschriebenem Titel.*

78492 • Stevenson, Robert Louis, Travels in Hawaii. Edited and with Introduction by A. Grove Day. Honolulu: University of Hawaii Press 1973. xlv, 205 p. ill. Cloth with jacket. CHF 28 / EUR 18.48

11200 • Steyer, Karl, Die Natur am Meeresstrande. Lpz: Thomas ca 1911. 88 S. Hln. CHF 12 / EUR 7.92 • *Mit 25 Abbildungen*

89795 • Stokholm, Peter, Dänemark. Olten, Freiburg: Walter-Verlag, 1984. 395 Seiten mit Abbildungen. Pappband (gebunden). Kleinoktav. CHF 20 / EUR 13.20 • *Walter-Reiseführer.*

80234 • Stratz, Rudolf, Montblanc. Bergroman. Berlin: Deutsche Buch-Gemeinschaft [ca 1920]. XV, 288 S. Halbleder. CHF 18 / EUR 11.88 • *Einband bereiben, stellenweise fleckig, Stempel auf Vorsatzblatt.*

64088 • Strelöcke, Hans, Ägypten. Geschichte, Kunst und Kultur im Niltal. Vom Reich der Pharaonen bis zur Gegenwart. Köln: DuMont Schauberg 1976. 402 S. mit zahlreichen Abbildungen. kart. CHF 20 / EUR 13.20

64105 • Strelöcke, Hans, Ägypten. Geschichte, Kunst und Kultur im Niltal. Vom Reich der Pharaonen bis zur Gegenwart. Köln: DuMont Schauberg 1976. 402 S. mit zahlreichen Abbildungen. kart. CHF 20 / EUR 13.20 • *DuMont Kunst-Reiseführer. - Vorne überklebter Name.*

99035 • Smythe, Frank Sydney, The Spirit of the Hills. London: Hodder & Stoughton, 1946. xii, 308 Seiten mit Abbildungen. Leinen mit Farbkopfschnitt und Schutzumschlag. Grossoktav. CHF 25 / EUR 16.50 • *Einband leicht bestossen, Schutzumschlag starken Gebrauchsspuren.*



97493 • Smythe, Frank, Edward Whympfer. Ein Bergsteiger- und Forscherleben. Bern: Hallwag, 1940. 328 Seiten mit Abbildungen. Leinen mit Schutzumschlag. CHF 38 / EUR 25.08 • *Deutsche Ausgabe bearbeitet und hrsg. von Walter Schmid. - Schutzumschlag mit kleinen Rissen.*



63908 • Spanien. Von der Time-Life Redaktion. Amsterdam 1987. 160 S. mit zahlreichen Abbildungen. 4to. Ln m.U. CHF 20 / EUR 13.20

75048 • Spiegel Special 06/97. Berlin verrückt. Hamburg 1997. 162 S. 4to. CHF 10 / EUR 6.60

36174 • Spoerry, Heinrich, Eine Frühlingsfahrt nach dem nahen Orient. Wald: Hess 1935. 238 S. mit zahlreichen Tafeln (Photos). gr.8to. Ln. CHF 36 / EUR 23.76 • *Einband mit vereinzelt Stockflecken.*



109141 • Springenschmid, Karl, Engel in Lederhosen. Lachende Geschichten aus den Bergen Tirols. Augsburg: Kraft, 1959. 223 Seiten mit Abbildungen. Leinen mit Farbkopfschnitt und Schutzumschlag. CHF 50 / EUR 33 • *Zeichnungen von Toni Schönecker. Ganzseitige Widmung des Verfassers an den Schriftsteller Gustav Renker auf dem Vorsatzblatt; einige Titel wurden vom Verfasser handschriftlich geändert. Karl Springenschmid (1897-1981) gehört in die dunkelbraune Ecke und war zeitlebens überzeugter Faschist. Einem Kriegsverbrecherprozess nach dem 2. Weltkrieg entzog er sich durch Flucht in die Berge, wo er sich bis 1951 versteckt hielt. DBE 9,420. - Einband minim bestossen, Schnitt schwach stockfleckig. Schutzumschlag mit schwachen Gebrauchsspuren.*



89205 • Stalder, Walter [Hrsg.], Illustriertes Reisehandbuch : Die Schweiz. 20., revidierte Auflage. Bern: Verbandsdruckerei, 1952. XXXII, 333 Seiten mit Abbildungen + Kartenteil. Leinen mit Schutzumschlag im Schuber. CHF 16 / EUR 10.56 • *Die Schutzumschlagvorderseite zeigt die Kirche von Hitlerfingen mit Thunersee und Niesen. - Gebräunt, erster Bogen lose, Schutzumschlag mit Rissen und Fehlstellen.*

85156 • Stanek, Bruno und Ludek Pesek, Bildatlas des Sonnensystems. Zürich: Ex Libris, 1976. 202 Seiten mit Abbildungen. Pappband/Hardcover mit Schutzumschlag. 4to. CHF 30 / EUR 19.80 • *Ferne Welten nah gesehen. - Schutzumschlag mit Rissen.*


88454 • Stanley, Henry M[orton, d.i. John Rowlands], Mein erster Weg zum Kongo. Leipzig: Brockhaus, 1925. 158 Seiten mit Abbildungen auf Tafeln und einer Karte, Fraktursatz. Leinen, Farbkopfschnitt. CHF 20 / EUR 13.20 • *Reisen und Abenteuer; 18. - Auszug aus "Durch den dunklen Welttheil"; Leipzig 1878. - Durchgehend stärker stockfleckig, Einband etwas angestaubt, Stempel auf Vorsatzblatt.*

88461 • Stanley, Henry M[orton, d.i. John Rowlands], Wie ich Livingstone fand. Leipzig: Brockhaus, 1925. 182 Seiten mit Abbildungen auf Tafeln und einer Karte, Fraktursatz. Leinen, Farbkopfschnitt. CHF 20 / EUR 13.20 • *Reisen und Abenteuer; 5. - Auszug aus "Wie ich Livingstone fand"; Leipzig 1879. - Schwache Gebrauchsspuren, Schnitt etwas stockfleckig, Stempel auf Vorsatzblatt.*

48730 • Stanley, Henry M[orton, d.i. John Rowlands], Mein Leben. Basel: Reinhardt ca 1910. 387 S. Ln. CHF 20 / EUR 13.20 • *Einbändige gekürzte Volksausgabe. Mit Zeichnungen und dem Portrait Stanleys. - Auf beiden Innendeckeln Leimspuren, Besizueintrag.*

62575 • Stanley, Henry M[orton, d.i. John Rowlands], Mein Leben. Basel: Reinhardt ca 1910. 387 S. Ln. CHF 25 / EUR 16.50 • *Einbändige gekürzte Volksausgabe. Mit Zeichnungen und dem Portrait Stanleys. - Vorne kleiner Stempel.*

104780 • Tamss, Friedrich, Justus Perthes Taschenatlas der ganzen Welt. 62., neubearbeitet Auflage. Gotha: Justus Perthes, 1926. 96 Seiten Text + 24 Karten. Leinen mit Farbkopfschnitt. Kleinoktav. CHF 18 / EUR 11.88 • *Vorsatzblatt herausgetrennt*



115164 • Tepy, Karl, Kaiserliche Gesandtschaften ans Goldene Horn. Stuttgart: Steingrüben-Verlag, 1968. 475 Seiten mit Abbildungen. Leinen mit Schutzumschlag im Schuber. Kleinoktav. CHF 24 / EUR 15.84 • *Bibliothek klassischer Reiseberichte. - Herausgegeben, übertragen und erläutert von Karl Tepy. - Schutzumschlag gebräunt, Schuber lichtrandig und fleckig, Kellergeruch.*

92866 • Terrell, John, Human Biogeography in the Solomon Islands. Ohne Ort: Field Museum of Natural History, 1977. 47 Seiten mit Literaturverzeichnis. Broschier. Geheftet. Grossoktav. CHF 12 / EUR 7.92 • *Fieldiana Anthropology, Vol. 68, No. 1.*

92212 • Tesch, Walter, Auf Kreuzfahrt in der Adria. 500 Seemeilen durch die Inselwelt Jugoslawiens. Kösching: Motorbootverlag Flücht, 1963. 140 Seiten mit Abbildungen und Karten. Kartoniert. CHF 18 / EUR 11.88 • *Schwache Gebrauchsspuren.*

87386 • Tetzlaff, Ingeborg [Hrsg.], Licht der Provence. Köln: DuMont, 1978. 253 Seiten mit Abbildungen und Register. Kartoniert. CHF 18 / EUR 11.88 • *DuMont Reise-Dokumente. - Leicht gebräunt und verzogen.*

75270 • Theroux, Paul, An den Gestaden des Mittelmeeres. Reinbek 1998. 637 S. CHF 12 / EUR 7.92 • *rororo 22347.*

104581 • Thesiger, Wilfred, Arabian sands. London: Penguin, 1984. 347 Seiten mit Abbildungen und Register. Kartoniert. CHF 15 / EUR 9.90 • *Penguin Travel Library*

104582 • Thesiger, Wilfred, The Marsh Arabs. London: Penguin, [ca. 1985]. 347 Seiten mit Abbildungen und Register. Kartoniert. CHF 14 / EUR 9.24 • *Penguin Travel Library. - Schwache Gebrauchsspuren.*

56545 • Thüler, Margrit u.a. [Hrsg.], Feste im Alpenraum. Schweiz, Österreich, Deutschland, Italien. 2. Auflage. Zürich: Migros-Presse, 1997. 360 Seiten mit zahlreichen Farbbildungen. Pappband. 4to. CHF 25 / EUR 16.50 • *14. Buchgabe des Migros-Genossenschaftsbundes*

66541 • Thüler, Margrit u.a. [Hrsg.], Feste im Alpenraum. Schweiz, Österreich, Deutschland, Italien. 2. Auflage. Zürich: Migros-Presse, 1997. 360 Seiten mit zahlreichen Farbbildungen. Pappband. 4to. CHF 25 / EUR 16.50 • *14. Buchgabe des Migros-Genossenschaftsbundes*

90875 • Thürkauf, Max, Mit der Eisenbahn durch den dialektischen Materialismus. Reiseskizzen aus der Sowjetunion. Bern: Hallwag, 1973. 152 Seiten mit Abbildungen. Pappband (gebunden) mit Schutzumschlag. CHF 20 / EUR 13.20 • *Photos von Inge Hugenschmidt. - Einband schwach fleckig / angestaubt.*

83933 • Tomkinson, Michael, Kenia - ein Ferienführer. Fünfte Auflage. London 1982. 144 Seiten mit Abbildungen. Kartoniert. CHF 14 / EUR 9.24 • *Umschlag schwach lichtrandig.*

72840 • Toscana. Attraverso l'Italia vol. quinto und sesto. Hrsg vom Touring Club Italiano. 2 Bände3./4.Aufl. 253, 252 S. mit 475, 600 Abbildungen und einer Karte. Mailand 1938/1950. 4to. brosch. CHF 65 / EUR 42.90 • *Umschläge mit leichten Gebrauchsspuren.*

95959 • Toynbee, Arnold Joseph, Von Ost nach West. Bericht einer Weltreise. Stuttgart: Kohlhammer, 1960. 263 Seiten mit Register und einer Falkarte. Leinen mit Schutzumschlag. CHF 25 / EUR 16.50 • *East to west: aus dem Englischen von Hermann Muser. - Schutzumschlag mit Gebrauchsspuren.*

75010 • Treffer, Günter und Lotte, Wien. 3. Auflage. München: Gräfe und Unzer 1993. 128 S. mit Abbildungen. kart. CHF 10 / EUR 6.60 • *Merian live!*

79849 • Strel Locke, Hans, Agypten. Geschichte, Kunst und Kultur im Niltal. Vom Reich der Pharaonen bis zur Gegenwart. Köln 1976. 402 S. mit zahlreichen Abbildungen. kart. CHF 18 / EUR 11.88 • *Kunst-Reiseführer in der Reihe DuMont Dokumente. - Name und Adresse auf Titel, Vorderdeckel (obere Ecke) mit Knickspur.*

71412 • Strohmeier, Curt, Im Zauber Suomis. Abenteuerliche Fahrten durch Finnland. Berlin: Deutscher Verlag 1939. 166 S. mit Abbildungen. gr.8to. Ln CHF 25 / EUR 16.50 • *Lichtrandig. Schwach stockfleckig. Exlibris auf Vorsatzblatt.*

49402 • Stromer, Klaus, Lanzarote. Köln: DuMont 1989. 253 S. mit zahlreichen Abbildungen. kart. CHF 20 / EUR 13.20 • *Reihe "Richtig reisen".*

52574 • Stuart, G.E. und G.S., The Mysterious Maya. Washington 1977. 199 S. mit zahlreichen Abbildungen. 4to. Ln. m.U. CHF 26 / EUR 17.16 • *Prepared by the Special Publications Division National Geographic Society, Washington D.C.*

77250 • Studer, Hansruedi (bearb.), Berner Wanderbuch 5: Chasseral. 3. Auflage. Bern: Kümmerli + Frey 1983. 111 S. mit Abbildungen. kart. CHF 12 / EUR 7.92 • *Stück von Titelblatt ausgeschnitten.*

75022 • Stücher Manzalini, Heidemarie und Pier Giorgio Oliveti, Emilia Romagna. 2., aktualisierte Auflage. Köln 1996. 260 S. mit Abbildungen. kart. CHF 14 / EUR 9.24 • *DuMont Reise-Taschenbücher 2093.*

83443 • Stutzer, Beat [Hrsg.], Der romantische Blick. Das Bild der Alpen im 18. und 19. Jahrhundert. Chur: Bündner Kunstmuseum, 2001. 155 Seiten mit Abbildungen. Leinen mit Schutzumschlag. 4to. CHF 35 / EUR 23.10 • *Mit Beiträgen von Yvonne Boerlin-Brodbeck und einer Novelle von David Hess (1822). - Schutzumschlag vorne in der Mitte ein 13 cm langer Schnitt mit schwachem Abdruck auf dem Leinendeckel.*

13256 • Supan Alexander, Leitlinien der allgemeinen politischen Geographie. Leipzig: Veit 1918. VI, 140 S. mit 3 Kärtchen. gr.8to. Ppbd. CHF 18 / EUR 11.88 • *Einband mit einigen Flecken, gestempelt.*

66818 • Supans, A. Deutsche Schulgeographie. Mittelstufe. 16. Auflage. Gotha: Perthes 1932. X, 418 S. mit 74 teils farbigen Abbildungen und 136 Textfiguren. Halbleinen. CHF 25 / EUR 16.50 • *Hrsg. und bearbeitet von H.Lautensach und Fr.Knieriem.*

37814 • Surer, Hans, Die Reise nach Ungarn. Ein Bericht. o.O. 1974. 22 S. gr.8to. brosch. Die zweite Reise nach Ungarn. o.O. 1983. 13 S. gr.8to. brosch. CHF 18 / EUR 11.88 • *8. und 15. Waldhausdruck. - Dabei: Hansruedi Zbinden, Schloss Eugensberg. Gedichte. Freundesgabe (an Hans Surer), 16. Waldhausdruck 1983. unpaginiert. gr.8to. brosch. - Bei der Lektüre der Gedichte empfehlen wir die vorherige Einnahme von Aspirin oder Crèmeschnitten.*



115487 • Surer, Hans, Sizilienfahrt. Ein Erlebnis der Seele. Burgdorf: Jenzer, 1955. 45 Seiten. Pappband (gebunden). CHF 30 / EUR 19.80 • *Zweiter Waldhausdruck. - Unnummeriertes Exemplare von insgesamt 100. Handsatz in Caslon-Antiqua; Druck auf Zerkall-Bütten. Widmung des Autors auf Vorsatzblatt*

66292 • Swan, Michael, Tempel der Sonne und des Mondes. Eine Reise durch Mexiko. Wien: Ullstein 1955. 268 S. mit 4 Farbtafeln, 26 Abbildungen und 1 Kartenskizze. Ln CHF 28 / EUR 18.48



115261 • Taine, Hippolyte Adolphe, Voyage aux Pyrénées. 19e éd. Paris: Hachette, 1913. VI, 350 Seiten. Halbleder (Halbfranz) auf 5 falschen Bänden mit Rückenprägung und Farbkopfschnitt. CHF 30 / EUR 19.80 • *Rücken etwas aufgeheilt.*



3639 • Udden, Richard, Völkertore. Berlin: Zentral-Verlag, 1929. 58 Seiten mit 8 Kartenskizzen. Halbleinen. CHF 25 / EUR 16.50 • *Weltpolitische Bucherei; 13. - 1. Geographischer Charakter und historische Wirkungsart der Völkertore.*
 2. Die Völkertore der Monsunländer.
 3. Das turanische Pfortenland.
 4. Die Völkertore des Nahen Ostens.
 5. Die europäischen Völkertore.
 6. Die Appalachische Völkerpforte



115714 • Udden, Richard, Völkertore. Berlin: Zentral-Verlag, 1929. 58 Seiten mit 8 Kartenskizzen. Halbleinen. CHF 25 / EUR 16.50 • *Weltpolitische Bucherei; 13*

14477 • Uklanski, Karl Theodor von, Kiltgang. Bern, Stuttgart: Hans Huber, 1987. 51 Seiten mit 2 Abbildungen. Leinen mit Farbkopfschnitt. CHF 15 / EUR 9.90 • *Weihnachtsgabe für die Freunde des Verlages und der Buchhandlung Hans Huber. Nachwort von Christian Rubi.*

72196 • Uklanski, Karl Theodor von, Kiltgang. Bern, Stuttgart: Hans Huber, 1987. 51 Seiten mit 2 Abbildungen. Leinen mit Farbkopfschnitt. CHF 15 / EUR 9.90 • *Weihnachtsgabe für die Freunde des Verlages und der Buchhandlung Hans Huber. Nachwort von Christian Rubi.*

90883 • [Ullman, James Ramsey, Hrsg.], Man of Everest. The autobiography of Tenzing [Norkey] told to James Ramsey Ullman. London: Reprint Society, 1956. 320 Seiten mit Abbildungen und Register. Leinen mit Farbkopfschnitt. CHF 25 / EUR 16.50

60699 • Ulmer Museum. Publikation zur Ausstellung Schopper Schiffer Donaufischer 1997. 81 S. 4to. Ppb. CHF 25 / EUR 16.50

101087 • Ultzheimer, Andreas, Beschreibung etlicher Reisen 1596 - 1610. Die abenteuerlichen Weltreisen eines schwäbischen Wundarztes. Gütersloh: Lizenzausgabe, 1971. 208 Seiten mit zeitgenössischen Abbildungen. Blauer Kunststoffeinband mit Silberprägung. CHF 20 / EUR 13.20 • *Besitzvermerk auf dem Titelblatt, Ziffer auf dem Vorsatzblatt, Raucherbibliothek.*

72067 • Ungría, Alfonso, Un Viaje a la India y Ceilan. Población. Historia, Religiones, Artes, Costumbres, Ciudades. Madrid 1956. 439 S. mit zahlreichen Abbildungen. Ln CHF 25 / EUR 16.50 • *Widmung und Exlibris auf Vortitel.*

92203 • Universitäts-Sportclub München, Segelabteilung, Die Häfen der jugoslawischen Adria. Ein Führer für Sportschiffer. Bielefeld, Berlin: Verlag Delius, Klasing & Co., 1970. 200 Seiten mit Abbildungen, Faltpapier und Register. Kartiert. Grossoktav. CHF 18 / EUR 11.88

90298 • Valentino, Giuseppe, Ischia, die Insel der Europäer. Napoli: Sten, [ca. 1960]. 84 Seiten mit Abbildungen. Kartiert. CHF 12 / EUR 7.92 • *Name/ Eintrag auf dem Innendeckel.*

106849 • Valeri, Diego, Taccuino svizzero. Milano: Ulrico Hoepli, [ca. 1945]. 195 Seiten Text + zahlreiche s/w Abbildungen auf Tafeln. Kartiert mit Schutzumschlag. CHF 24 / EUR 15.84 • *Diego Valeri (1887-1976) war Antifschist und 1943-45 als politischer Flüchtling in der Schweiz.*

93469 • Van den Bussche, Willy und Gunter Pertry [Hrsg.], 2003 beaufort: Marinen in Konfrontation. Oostende: Museum für Moderne Kunst, 328 Seiten mit Abbildungen. Kartiert. 4to. CHF 34 / EUR 22.44 • *2003 beaufort: Kunst am Meer: Neun belgische Gemeinden präsentieren entlang der Küste Gemälde, Skulpturen und Installationen. Das Museum für Moderne Kunst in Oostende, zeigt eine Ausstellung zum Thema Meer und Leben am Meer. 5. April bis 28. September 2003. Courbet, Nolde, Kiefer, Monet, Bartlett, Spillaert, Magritte, Richter, Katz, Ensor, Morley, Chia, Cucchi und andere. - Rücken oben leicht bestossen.*

76966 • Treichler, Hans Peter (Text) und Georg Stärk (Fotos), Die Donau. Lausanne: Mondo 1983. 159 S. Ln m.U. gr.8vo. CHF 25 / EUR 16.50

74153 • Trobitsch, Jörg, Finnischer Abenteuer-Almanach. 2.Aufl. Frankfurt: Breidenstein 1982. 208 S. mit Abbildungen. kart. CHF 18 / EUR 11.88

71861 • Trunk, Georg, Quer durch Nordamerika. Reiseskizzen. Klagenfurt 1915. 216 S. mit Abbildungen. Ln. CHF 20 / EUR 13.20 • *Hrsg. von der St. Josef-Bücherbruderschaft. - Bibliotheksschildchen auf Innendeckel und Rücken, Name auf Vorsatzblatt.*

79214 • Tscharner, Hans-Fritz von, Gipfel und Grate. 1. Auflage. Bern: Scherz 1943. 311 S. mit Fotos. Leinen. CHF 20 / EUR 13.20 • *S. 47-64 obere Ecke beschädigt, stellenweise stockfleckig.*

79562 • Tschechne, Wolfgang, Die Elbe. Von der Quelle bis zur Mündung. 2., überarbeitete Auflage. Hamburg: Ellert und Richter, 1992. ca. 100 Seiten mit farbigen Abbildungen. Pappband. 4to. CHF 25 / EUR 16.50 • *Eine Bildreise. Beigelegt: Dresden: Der Rundgang durch die Stadt. 24 S. Viersprachig. - Vordere Kante minim bestossen.*

112836 • Tschudi, Friedrich von, Die freilebende Tierwelt. I. Kreis: Die Bergregion. Zürich: Rascher, 1917. 128 Seiten mit Abbildungen. Broschiert. CHF 20 / EUR 13.20 • *Biographien und Tierzeichnungen aus dem "Tierleben der Alpenwelt"; 1. - Obere Ecke leicht bestossen.*



109173 • Tschudi, Friedrich von, Wo der Adler haust. Tierleben der Schweizer Alpenwelt. Einsiedeln, Zürich: Benziger, 1944. 317 Seiten mit 24 Bildtafeln. Leinen mit Schutzumschlag. Grossoktav. CHF 35 / EUR 23.10 • *Herausgegeben von Eduard Fischer. Aus dem Inhalt: Honigbiene; Bachforelle; Nattern; Giftschlangen; Lämmergeier; Murmeltiere; Wasseramsel; Uhu; Dachs; Steinadler; Gamsen; Füchse; Steinböcke; Bergschafe; Alpenrindvieh; Hunde etc. - Schutzumschlag schwach fleckig.*



78299 • Tschudi, Johann Jakob von, Reiseskizzen aus Peru. Edition Leipzig 1988. 191 S. mit Abbildungen. Ln m.U. CHF 20 / EUR 13.20 • *Klassische Reisen. - Hrsg. und Nachwort von Robert Graf.*

59653 • Tubbesing, Ilse, USA [Ein Reiseführer]. Zürich: Ex Libris 1976. 451 S. Kstldr CHF 18 / EUR 11.88 • *Mit zahlreichen Photos von Werner Pfister.*

80646 • Tüting, Ludmilla, Ferntourismus. Rhein, Bad Honnef: Horlemann 1990. 50 S. Brosch. 4to. CHF 12 / EUR 7.92 • *Explizit - Materialien für Unterricht und Bildungsarbeit, Nr. 23.*

109183 • Tursky, Franz, Der Grossglockner und seine Geschichte. Wien, Leipzig: A. Hartleben, 1922. 143 Seiten mit 16 Abbildungen und 2 Karten, Register. Fraktursatz. Kartiert. Kleinoktav. CHF 18 / EUR 11.88 • *Umschlag lichtrandig / gebräunt und fleckig, Rücken oben etwas beschädigt. Vorderdeckel und erste Seiten mit minimen Spuren von Mäusefrass.*

104408 • Twain, Mark, [d.i. Samuel Langhorne Clemens], Eine Rigibesteigung. Erzählung. 1.-10. Tausend. Zürich: Diogenes-Verlag, 1971. 62 Seiten mit Abbildungen. Pappband (gebunden) mit Schutzumschlag. Kleinoktav. CHF 15 / EUR 9.90 • *Bibliothek für Lebenskünstler. - Originaltitel: A tramp abroad: Bearbeitung einer zeitgenössischen Übersetzung von Marie-Louise Bischof und Ruth Binde. Mit Zeichnungen von Georges Eckert.*

98531 • Uchida, Ryohei, Trekking Mount Everest. New Delhi et al.: Allied Publ. Ltd., 1991. 128 Seiten mit Abbildungen. Kartiert. 4to. CHF 18 / EUR 11.88 • *Buchblock vorne vom Umschlag gelöst, Rücken oben etwas bestossen.*

78749 • Voigt, Lene, Vom Pleißestrand nach Helgoland. Ein lustiges Reisebild. Leipzig: Sachsenbuch 1990. 136 S. kart. CHF 14 / EUR 9.24 • *Illustrationen von Walter Rosch. Hrsg. und Nachwort von Wolfgang U. Schütte.*

90571 • Volkmann, Erich Otto, Strategischer Atlas zum Weltkrieg. Leipzig: Bibliographisches Institut, 1937. 33 Faltkarten + 70 Seiten Register. Leinen mit Schutzumschlag. CHF 24 / EUR 15.84 • *Meyers Kleine Handbücher; 5. - Einband stockfleckig, Schutzumschlag gebräunt, mit Rissen und Fehlstellen.*

90238 • Vollenweider, Alice [Hrsg.], Italienische Reise. Ein literarischer Führer durch das heutige Italien. Berlin: Wagenbach, 1985. 205 Seiten mit Abbildungen. Kartoniert. CHF 15 / EUR 9.90 • *Quartheft; 137. - Schwache Gebrauchsspuren.*



115880 • Voss, Carl von, Eine Reise nach Dresden 1822. Aufzeichnungen des Kammerherrn Carl v. Voss. Pfullingen: Neske, 1986. 328 Seiten mit Abbildungen auf Tafeln. Leinen mit Schutzumschlag. CHF 26 / EUR 17.16 • *Herausgegeben von Rüdiger von Voss. - Seite 113/144 mit kleiner Verfälschung (Produktionsfehler).*

94278 • Vosseler, Paul u.a., Mitteleuropa ausser Deutsches Reich. Osteuropa in Natur, Kultur und Wirtschaft. Potsdam: Athenaion, 1935. 498 Seiten mit Abbildungen im Text und auf montierten Farbtafeln und Register. Leinen. 4to. CHF 25 / EUR 16.50 • *Handbuch der geographischen Wissenschaft; herausgegeben von Fritz Klute. - 5 lose Faltkarten im Anhang. - Rückenanten aufgeplatzt, Einband fleckig, stellenweise etwas stockfleckig.*

67042 • Wälti, Hans [Hrsg.], Die Schweiz in Lebensbildern. Band VI: Waadt, Genf. Aarau: Sauerländer, [ca.1940]. 326 S. mit Abbildungen. Leinen. CHF 26 / EUR 17.16 • *"Ein Lesebuch zur Heimatkunde für Schweizerschulen". - Rücken leicht gebräunt.*

88128 • Wälti, Hans [Hrsg.], Die Schweiz in Lebensbildern. Ein Lesebuch zur Heimatkunde für Schweizerschulen. Band VI: Waadt, Genf. Aarau: Sauerländer, [ca. 1940]. 326 S. mit Abbildungen. Leinen im Schuber. CHF 26 / EUR 17.16 • *Schuber und Rücken gebräunt.*

88129 • Wälti, Hans [Hrsg.], Die Schweiz in Lebensbildern. Ein Lesebuch zur Heimatkunde für Schweizerschulen. Band V: Zürich. Aarau: Sauerländer, [ca.1940]. 342 S. mit Abbildungen. Leinen. CHF 26 / EUR 17.16 • *Stempel auf Vorsatzblatt, Rücken und Kopfschnitt stockfleckig.*

88267 • Wälti, Hans [Hrsg.], Die Schweiz in Lebensbildern. Ein Lesebuch zur Heimatkunde für Schweizerschulen. Band IV: Bern. Aarau: Sauerländer, [ca.1940]. VI, 312 S. mit Abbildungen. Leinen. CHF 26 / EUR 17.16 • *Stempel auf Vorsatzblatt, Rücken und Schnitt etwas stockfleckig.*

88268 • Wälti, Hans [Hrsg.], Die Schweiz in Lebensbildern. Ein Lesebuch zur Heimatkunde für Schweizerschulen. Band II: Uri, Schwyz, Ob- und Nidwalden, Luzern, Zug. Aarau: Sauerländer, [ca.1940]. 304 S. mit Abbildungen. Leinen. CHF 26 / EUR 17.16 • *Stempel auf Vorsatzblatt, Einband lichtrandig, Rücken gebleicht, Schnitt und Rücken etwas stockfleckig.*

91056 • Wälti, Hans [Hrsg.], Die Schweiz in Lebensbildern. Ein Lesebuch zur Heimatkunde für Schweizerschulen. Band VIII: Schaffhausen, Thurgau. Aarau: Sauerländer, [ca. 1940]. 367 Seiten mit Abbildungen. Leinen im Schuber. CHF 26 / EUR 17.16 • *Schuber gebräunt.*

91367 • Wälti, Hans [Hrsg.], Die Schweiz in Lebensbildern. Ein Lesebuch zur Heimatkunde für Schweizerschulen. Band I: Tessin. 2. Auflage. Aarau: Sauerländer, [1947]. 372 Seiten mit Abbildungen. Leinen mit Schutzumschlag. CHF 22 / EUR 14.52 • *Gebräunt.*

91368 • Wälti, Hans [Hrsg.], Die Schweiz in Lebensbildern. Ein Lesebuch zur Heimatkunde für Schweizerschulen. Band II. Uri, Schwyz, Ob- und Nidwalden, Luzern, Zug. Aarau: Sauerländer, [ca. 1940]. VIII, 304 Seiten mit Abbildungen. Leinen im Schuber. CHF 26 / EUR 17.16 • *Schuber gebräunt.*



80819 • [Venedig/ Venezia] Itinéraires de Venise. Faltprospekt ca. 1940. ca. 40x50 cm. Recto Tourenvorschläge, verso Stadtplan. CHF 10 / EUR 6.60

101671 • Vetter, Jacques, Zu den Ufern des Mittelmeeres. Reiseeindrücke in den kritischen Septembertagen 1938 von der blauen Adria, aus Griechenland, Tripolis und Italien. Thun: Verlag Geschäftsblatt AG, [1939]. 162 Seiten mit Abbildungen auf Tafeln. Leinen mit Farbkopfschnitt und Schutzumschlag. CHF 25 / EUR 16.50 • *Stempel auf dem Vorsatzblatt, Schutzumschlag ausgeleiert, mit Rissen und Fehlstellen.*

111339 • Viksten, Albert, Eisbär steuerbord! Abenteuer im Nördlichen Eismeer. Einsiedeln, Zürich, Köln: Benziger, 1958. 188 Seiten. Pappband (gebunden). Kleinoktav. CHF 15 / EUR 9.90 • *Benziger Jugendtaschenbücher; 7. - Originaltitel: Avenyr in Norra Ishavet. - Name auf dem Vorsatzblatt.*

108763 • Villaret, Bernard, In den Korallengärten der Südsee. Zürich: Silva, 1962. 128 Seiten mit Abbildungen auf montierten Tafeln. Pappband (gebunden) mit Schutzumschlag. 4to. CHF 25 / EUR 16.50 • *Text und Bilder von Bernard Villaret. Originaltitel: Paradis sous-marins du Pacifique; deutsch von Paul Lang. - Schutzumschlag mit Riss.*

88316 • Villiers, Alan, Die Söhne Sindbads. Hamburg: Dulk, 1956. 323 Seiten mit Abbildungen. Leinen mit Schutzumschlag, Farbkopfschnitt. Grossoktav. CHF 25 / EUR 16.50 • *Sons of Sinbad; deutsch von Siegfried H. Engel. - Schutzumschlag mit Gebrauchsspuren.*

88315 • Villiers, Alan, Ein Königreich für ein Schiff. Hamburg: Dulk, 1960. 269 Seiten mit Abbildungen. Leinen, Farbkopfschnitt. Grossoktav. CHF 25 / EUR 16.50 • *Erster Teil: Die Mayflower-Saga; Zweiter Teil: Abenteuerliche Wanderung. Give Me a Ship to Sail; deutsch von Siegfried H. Engel. - Rücken angebleicht.*


87741 • Villiers, Alan, The Set of the Sails. The Story of a Cape Horn Seaman. Second impression. London: Hodder and Stoughton, 1950. 247 p. Illustrated. Index. Cloth. Large 8vo. CHF 25 / EUR 16.50 • *Illustrated with the Author's Photographs. - Spine sunned.*



83690 • Visser, Ph[ilips] C[hristiaan], Durch Asiens Hochgebirge. Himalaya, Karakorum, Aghil und K'un-lun. Frauenfeld, Leipzig: Huber, 1935. 256 Seiten mit 65 Bildern und 3 Kartenskizzen. Leinen. Grossoktav. CHF 85 / EUR 56.10 • *Übersetzt von J.Cvitkovic nach der vom Verfasser gekürzten holländischen Originalausgabe. - Eintrag auf dem Vorsatzblatt: "Rudolf Wyss, jun./ überreicht un/ Ph.C.Visser/1935". Beigelegt: Lesezeichen, handschriftlich: "Dass der Grossatt im Karakorum gewesen./ können die Enkel in diesem Buche lesen." Es handelt sich offenbar um den im Buch erwähnten Geologen und Bergführer Dr. Wyss. (Vgl. Wyss, Rudolf, Hans Hermann Renz and Manfred Reichel. 1940. Geologie der Karakorum. Leiden: Brill). - Schnitt stockfleckig, Rücken gebleicht.*

15069 • Voegeli, A., Soviet-Russland. Städte, Steppen, Berge und Menschen. Reisebuch eines Unabhängigen. Bern: Huber 1936. 300 S. mit Abb. Ln. CHF 28 / EUR 18.48 • *Vorsatz fehlt.*

57494 • Voegeli, A., Soviet-Russland. Städte, Steppen, Berge und Menschen. Reisebuch eines Unabhängigen. 2. Auflage. Bern: Huber 1936. 300 S. mit Abb. Ln m.U. CHF 26 / EUR 17.16 • *Schutzumschlag mit Altersspuren, Einband etwas braunfleckig.*



116594 • Vogel, Traugott, Roshardt, Pia, Die schönsten Bergblumen. Bern: Hallwag, 1953. 12 Seiten mit Text, 12 Bl. Abbildungen. Pappband (gebunden). CHF 12 / EUR 7.92 • *Orbis pictus; 13. - Schwache Gebrauchsspuren.*

48931 • Wells, Edward [1667-1727], Historische Geographie des Alten und Neuen Testaments in vier Theilen abgefasst. Nürnberg: Christoph Riegels seel. Witwe, 1765. 2 Bände. 908 Seiten (durchpaginiert) mit Faltkarten. Fraktursatz. Marmorierte Pappbände (gebunden) mit Papierrueckenschildern. CHF 275 / EUR 181.50 • *Mit den dazu gehörigen Landkarten versehen. Aus dem Englischen übersetzt von M. Georg Wolfgang Panzer. Mit 12 ausklappbaren Tafeln und einer blattgrossen Tafel (alles Karten). Enthält eine biblische Geschichte in der Prosa des 18. Jahrhunderts. - Die Einbände etwas beschabt, Rückenschilder nicht mehr lesbar. Insgesamt aber recht gute Exemplare.*

75658 • Weltatlas der Büchergilde mit 32 Seiten Text und 52 mehrfarbigen Kartenseiten, 60 Seiten Register mit 27000 Namen. Frankfurt: Büchergilde Gutenberg, 1955. Ln. 4to. CHF 20 / EUR 13.20 • *Wissenschaftliche Bearbeitung: Theodor Stocks; Hrsg. und Kartographie: Falk, Hamburg.*

86358 • Wenzel, Hein, Das Meer. Grösster Erdteil der Welt. Bern: Kümmerly und Frey, 1961. 189 Seiten mit Abbildungen. Kunstleder mit Schutzumschlag. 4to. CHF 38 / EUR 25.08 • *Vorwort von W. A. von Salis; Hermann Hiltbrunner: Der Mensch und das Meer; Ernst Gagel: Erforschtes Meer; Auguste Piccard, In den Tiefen der Weltmeere; Hans Hass, Als Fisch unter Fischen. - Schutzumschlag mit Gebrauchsspuren.*

104548 • Wepf, Reinhold, Heisser Sommer in der Sahara. Als Arzt mit der TSI im Tenere. Bern: Bubenberg, 1979. 120 Seiten mit Abbildungen. Pappband (gebunden). 4to. CHF 30 / EUR 19.80 • *Reinhold Wepf. - Widmung auf dem Vorsatzblatt.*

103976 • Wermüller, Beat, Die Reisen Christoph Gassmanns, 1702-1724. Bern: Haupt, 1966. 110 Seiten. Pappband (gebunden) mit transparentem Schutzumschlag. CHF 24 / EUR 15.84 • *Jahring 1966. - Zusammengetragen von Beat Wermüller. Neu herausgegeben und erläutert von Michel Jeremijev. Privatdruck für die Freunde des Verlages Paul Haupt. Nr. 396 von insgesamt 750 Ex. - Im Anhang die Firmenchronik. - Papier leicht gewellt.*

65808 • Weth, Georg A., Hotel-Märchen aus Märchen-Hotels. München Universitas bei Herbig 1990. 229 S. mit zahlreichen Abbildungen. 4to. Ln m.U. CHF 30 / EUR 19.80

108742 • Whitford, Frank und Ceci, Tokio. Köln: DuMont, 1980. 274 Seiten mit Abbildungen und Register. Kartoniert. CHF 18 / EUR 11.88 • *Richtig reisen*

108565 • Whymper, Edward, The Valley of Zermatt and the Matterhorn. A guide. Goring: Gastons's Alpine Books / West Col, 1978. 224, 42 Seiten mit Abbildungen und einer Faltkarte. Kartoniert. Kleinoktav. CHF 20 / EUR 13.20 • *Reprint der Ausgabe von 1897. Mit einem Vorwort zum Reprint.*



116964 • Widmann, Joseph Viktor, Die verkehrte Zeit von Mantua. Herbstage in den Berner Alpen. Bern: Gute Schriften, 1942. 63 Seiten. Kartoniert. CHF 12 / EUR 7.92 • *Gute Schriften; Bern; 202. - Leicht knitterig.*



116965 • Widmann, Joseph Viktor, Die verkehrte Zeit von Mantua. Herbstage in den Berner Alpen. Bern: Gute Schriften, 1942. 63 Seiten. Kartoniert. CHF 12 / EUR 7.92 • *Gute Schriften; Bern; 202. - Leicht knitterig, Name auf dem Titelblatt.*

92013 • Wiele, Annie van de, Pénélope était du voyage. Paris: Flammarion, 1954. 330 Seiten mit Abbildungen. Kartoniert mit Schutzumschlag. CHF 20 / EUR 13.20 • *L'Aventure vécue. - Name auf Vorsatzblatt, gebräunt.*

75019 • Wille, Werner W., New York. Ein Reisebuch in den Alltag. Aktualisierte Auflage. Reinbek 1992. 286 S. mit Abbildungen. kart. CHF 12 / EUR 7.92 • *rororo anders reisen 7512.*

91370 • Wälti, Hans [Hrsg.], Die Schweiz in Lebensbildern. Ein Lesebuch zur Heimatkunde für Schweizerschulen. Band IX. Basel Stadt und Land, Solothurn. Aarau: Sauerländer, 1951. 394 Seiten mit Abbildungen. Leinen mit Schutzumschlag. CHF 26 / EUR 17.16 • *Etwas gebräunt.*

69370 • Wagner, Fred Norbert, Grosse Welt und kleine Menschen. Aufgezeichnet von Friedrich Witz. Volksausgabe. Zürich: Morgarten 1942. 343 S. Ln CHF 20 / EUR 13.20 • *Vorsatzblatt fehlt.*

72671 • Wagner, Julius (Hrsg.), Geographische Rundschau, 2. Jahrgang, Nr. 10, Oktober 1950. 4to. CHF 10 / EUR 6.60

73334 • Wagner, Willy, Wo Berge sich erheben. Ein Bildbuch, der Schönheit der Schweizer Alpen und dem Leben ihrer Bewohner gewidmet. Zürich Ex Libris 1955. 159 S. Halbleder. 4to. CHF 26 / EUR 17.16

113278 • Wahrenberger, Jakob, Skizzenbuch zur Geographie der Schweiz. 2. erweiterte und verbesserte Auflage. Frauenfeld, Leipzig: Huber, 1943. 64 Seiten mit Abbildungen. Kartoniert. CHF 14 / EUR 9.24 • *Schweizerische pädagogische Schriften; 13. - Leicht gebräunt, Stempel auf dem Titelblatt.*

96715 • [Wallenberg, Jacob] Des Schiffskaplans Jacob Wallenberg ergötzliche Seefahrt von Schweden nach China. 1769 - 1771. Das Muttersöhnchen auf der Galeere. Tübingen, Basel: Erdmann, 1976. 200 Seiten mit Abbildungen. Leinen mit Schutzumschlag. CHF 18 / EUR 11.88 • *Aus dem Schwedischen und herausgegeben von Anne Storm.*



66596 • Wallström, Tord, Durch Zentralamerika von Guatemala nach Panama. Zürich: Pan-Verlag 1956. 248 S. mit zahlreichen Abbildungen. Ln m.U. CHF 26 / EUR 17.16 • *Schutzumschlag mit Rissen, Name auf Schmutztitel.*

62738 • Wander-Atlas der Zürcher Illustrierten. Nr.12A Bern Süd. Zürich 1938. 120 S. mit farbigen, ausfaltbaren Karten und zahlreichen Abbildungen. Ln CHF 20 / EUR 13.20 • *Bearbeitet durch die Geschäftsstelle des Wanderbundes.*

97145 • Wangenheim, Inge von, Kalkutta liegt nicht am Ganges. Entdeckungen auf grosser Fahrt. 3. Auflage. Rudolstadt: Greifenverlag, 1976. 234 Seiten mit Abbildungen. Leinen mit Schutzumschlag. Grossoktav. CHF 22 / EUR 14.52

76467 • Waser, Maurus, Illustrierte Schweizer-Geographie für Schule und Haus. Mit 180 Illustrationen und farbiger Wappentafel. Titelblatt: Neunte, verbesserte Auflage. Einsiedeln u.a.: Benziger 1907. (Einbanddeckel: Zehnte verbesserte Auflage 1911.) 288 S. Halbleinen. CHF 50 / EUR 33 • *Bei den Illustrationen handelt es sich um teilweise seltene Ansichten, z.T. ganzseitige Holzstiche/ Xylographien. - Leichte Gebrauchsspuren, stellenweise etwas stockfleckig.*

95842 • Weber, Oskar, Briefe eines Kaffee-Pflanzers. Zwei Jahrzehnte deutscher Arbeit in Zentral-Amerika. Cöln: Schaffstein, [1913]. 89 Seiten mit Abbildungen. Fraktursatz. Kartoniert. Kleinoktav. CHF 15 / EUR 9.90 • *Schaffsteins Grüne Bändchen; 50*

75009 • Weidemann, Sigg, Amsterdam. München: Gräfe und Unzer 1993. 128 S. mit Abbildungen. kart. CHF 10 / EUR 6.60 • *Merian live!*

88588 • Weiss, Konrad, Wanderer in den Zeiten. Süddeutsche Reisebilder. Erste Auflage. München: Kösel, 1958. 223 Seiten mit Abbildungen auf Tafeln. Leinen mit Schutzumschlag. CHF 20 / EUR 13.20 • *Widmung auf Vortitelblatt, Schnitt etwas stockfleckig, Schutzumschlag mit Rissen.*

108458 • Weiss, Walter, Amerika. Die Vereinigten Staaten. München: Bruckmann, 1977. 200 Seiten mit Abbildungen und Register. Leinen mit Schutzumschlag. 4to. CHF 30 / EUR 19.80

113033 • Wulschner, Hans Joachim [Hrsg.], Vom Rio Grande zum La Plata. Reiseberichte des 19. Jahrhunderts. Tübingen, Basel: Erdmann, 1975. 477 Seiten mit Abbildungen und Literaturverzeichnis. Leinen mit Schutzumschlag. CHF 25 / EUR 16.50

84444 • Wunderlich, Edmund, Maler des Hochgebirges. [Ausstellungskatalog]. Bern: Schweizerisches Alpines Museum, 1982. ca. 50 Seiten mit Abbildungen. Kartoniert. Grossoktav quer. CHF 18 / EUR 11.88

90931 • Wunderlich, Edmund, Maler des Hochgebirges. Bern: Schweizerisches Alpines Museum, 1982. ca. 50 Seiten mit Abbildungen. Kartoniert. Grossoktav quer. CHF 18 / EUR 11.88



117371 • Wymann, Werner, Asien - Ozeanien. Erlebnisse eines gastronomischen Weltenbummlers. München / Thun: Heimeran / Ott, 1979. 429 Seiten mit Abbildungen im Text und auf Farbtafeln, Register. Pappband (gebunden) mit Schutzumschlag. Grossoktav. CHF 30 / EUR 19.80 • 500 Spezialitäten, Tips und Tafelfreuden. Im Zickzack durch 44 Länder und Inseln auf Flug-, Schiffs- und Bahnreisen.

105587 • Wyss, Jörg, Berge und Soldaten. 2. Auflage. Thun: Ott, 1967. 142 Seiten mit Abbildungen. Leinen mit Schutzumschlag. 4to. CHF 35 / EUR 23.10 • Vorwort von Georg Züblin.

107968 • Wyss, Rudolf, Hochgebirgsführer durch die Berner Alpen. Band V: Grindelwald, Meiringen, Grimsel, Münster. Bern: Francke, 1955. 256 S. mit zahlreichen Routenskizzen. Leinen. Kleinoktav. CHF 20 / EUR 13.20 • Herausgegeben von der Berner Sektion SAC.

114424 • Wyss, Rudolf, Hochgebirgsführer durch die Berner Alpen. Band V: Grindelwald, Meiringen, Grimsel, Münster. 3. Auflage. [Zürich]: Verlag des SAC, 1975. 304 Seiten mit zahlreichen Routenskizzen und Register. Pappband (gebunden). Kleinoktav. CHF 20 / EUR 13.20 • Herausgegeben von der Berner Sektion SAC.

79524 • Zbären, Ernst, Das Berner Oberland in Farbe. Ein Reiseführer für Naturfreunde. Stuttgart: Franckh/ Thun: Ott 1981. 64 S. mit Abbildungen. Kartoniert. CHF 16 / EUR 10.56 • Kosmos-Reiseführer Natur.



88054 • Zeller-Horner, H., Aussicht vom Balmhorn 3712 m auf die Berner Hochalpen, das Gasterenthal & Lötschenthal. Zürich: Hofer & Burger, [1884]. Leporello, farbige Lithographie. 28 x 92 cm. CHF 80 / EUR 52.80 • Etwas gebräunt, Rückseite stockfleckig.



115310 • Zeller, Willy, Wildland am Bietschhorn. Bern: Haupt, 1959. 52 Seiten mit Abbildungen. Kartoniert. Grossoktav. CHF 15 / EUR 9.90 • Schweizer Heimatbücher; 89



114375 • Zimmermann, W. F. A., Pflanze, Thier und Mensch. Neunzehnte Auflage. Berlin: Verlag von Gustav Hempel, 1882. VII, 580 Seiten mit Abbildungen. Fraktursatz. Halblederband mit Rückenprägung. Grossoktav. CHF 25 / EUR 16.50 • Der Erdball und seine Naturwunder. Populäres Handbuch der Geographie; 4. - Nach dem neuesten Standpunkt der Wissenschaft verbessert von H. Zwick. Mit 1 Karte und 109 Holzschnitt-Illustrationen. - Beide Deckel vertikal geknickt, Einband berieben und bestossen, Rücken gebleicht, vereinzelte schwache Stockflecken.



52054 • Zimmermann, W.F.A. [d.i.C.G.V. Vollmer], Malerische Länder- und Völkerkunde. Eine Naturbeschreibung aller Länder der Erde, insbesondere der aussereuropäischen, und Schilderung ihrer Bewohner unter besonderer Berücksichtigung der neuesten Entdeckungsreisen. Berlin: G.Hempel 1883. XVI, 895 S. zahlr. Abb. [Holzstiche]. Priv. (?) Hln. der Zeit mit Rückenprägung. CHF 120 / EUR 79.20 • "Gebildeten Freunden der Erdkunde gewidmet. Neunte Original-Auflage mit 143 Abbildungen. Hrsg. von Dr. S.Kalischer." - Frontispiz (farbige Chromolithographie) und erste Seiten stockfleckig.

94619 • Willkie, Wendell L., Unteilbare Welt. Stockholm: Bermann-Fischer, 1943. 318 Seiten. Leinen mit Farbkopfschnitt und Schutzumschlag. CHF 24 / EUR 15.84 • Titel der amerikanischen Originalausgabe: "One World". Der amerikanische Politiker Wendell Lewis Willkie (1892-1944) kritisierte die Wirtschaftspolitik von Präsident Roosevelt und wurde daher 1940, trotz seiner demokratischen Parteizugehörigkeit, von den Republikanern als Präsidentschaftskandidat gegen Roosevelt nominiert. Er machte 1943 einen Flug um die Welt und kam dabei mit wichtigen Persönlichkeiten zusammen. "One World" ist ein Reisebericht und Plädoyer für einen Weltfrieden. "Kontinente und Ozeane sind, von der Luft aus gesehen, (...) nichts anderes als Teile eines Ganzen. (...) Und man kann sich der Erkenntnis nicht entziehen, dass es für keinen dieser Teile Frieden geben kann, wenn die Fundamente dieses Friedens nicht in allen Teilen der Erde verankert sind." - Seite 220ff Papier leicht gewellt.



94620 • Willkie, Wendell L., Unteilbare Welt. Stockholm: Bermann-Fischer, 1943. 318 Seiten. Leinen mit Farbkopfschnitt, Schutzumschlag und Bauchbinde. CHF 28 / EUR 18.48



94621 • Willkie, Wendell L., Unteilbare Welt. Stockholm: Bermann-Fischer, 1943. 318 Seiten. Leinen mit Farbkopfschnitt, Schutzumschlag und Bauchbinde. CHF 26 / EUR 17.16 • Seite 273/274 mit Knitterspuren (Produktionsfehler, Lesbarkeit des Textes nicht beeinträchtigt).

99032 • Wilson, Douglas P., They Live in the Sea. Collins: London, 1947. 128 Seiten mit Abbildungen. Leinen mit Schutzumschlag. 4to. CHF 28 / EUR 18.48 • Einband schwach lichtrandig / gebräunt, Vorsätze stockfleckig. Schutzumschlag ausgeleiert und mit Rissen.

36537 • Windsor Magazine, The. Vol. II July to December. London: Ward, Lock & Bowden Ltd. 1895. 746 S. Ln. CHF 18 / EUR 11.88 • Altersschäden und Gebrauchsspuren. Einband mit Feuchtigkeitsschaden.

75273 • Wirth, Fritz u.a., London. 6., aktualisierte und überarbeitete Auflage. München 1991. 285 S. kart. CHF 14 / EUR 9.24 • dtv Merian Reiseführer 3702. - Name auf Inhaltsverzeichnis.

113805 • Wittwer, Gottlieb, Frohes Wandern. 142 Reisepläne für Schulen, Gesellschaften und andere Reiselustige, 1 farb. Kt. mit Text und Abb. auf d. Rücks.. Bern: P. Haupt, 1924. 87 Seiten mit Register + Karte im Anhang. Kartoniert. CHF 20 / EUR 13.20 • Faltkarte 1:65'000 / 1921, verso Tourismusinformationen mit s/w Fotos. - Bestossen.

62519 • Wöhlcke, Manfred, Brasilien. Anatomie eines Riesen. Ein Reise- und Studienbegleiter. München 1985. 171 S. CHF 12 / EUR 7.92 • Beck'sche Schwarze Reihe 804. Mit Abbildungen und Karten.

84121 • Wöhlcke, Manfred, Brasilien. Ein Reise- und Studienbegleiter. 2., neubearbeitete Auflage. München 1987. 180 Seiten mit Abbildungen. Kartoniert. CHF 15 / EUR 9.90 • Beck'sche Reihe BsR 804; Aktuelle Länderkunden.

90451 • Wood, Robert D., The Voyage of the Water Witch. A Scientific Expedition to Paraguay and the La Plata Region (1853 1856). Culver City: Labyrinthos, 1985. v, 106 Seiten mit Abbildungen und Register. Kartoniert. 4to. CHF 20 / EUR 13.20 • Mit einer losen Faltkarte im Anhang, 63x48 cm. Karte und Abbildungen nach der Ausgabe NY 1859. - Umschlag rückenseitig unten und Karte mit Feuchtigkeitsspuren.

78422 • Wright, Roland, On Fiji Islands. NY: Viking 1986. xii, 257 p. Halfcloth with jacket. Large 8vo. CHF 30 / EUR 19.80

101914 • Wulschner, Hans Joachim [Hrsg.], Vom Rio Grande zum La Plata. Reiseberichte des 19. Jahrhunderts. Gütersloh u.a.: Bertelsmann u.a., [ca. 1978]. 477 Seiten mit Abbildungen und Literaturverzeichnis. Blauer Kunststoffeinband mit Silberprägung. CHF 20 / EUR 13.20 • Ziffer auf dem Vorsatzblatt, Name auf dem Titelblatt. Raucherbibliothek.

103537 • Zimmermanns, Klaus, Florenz. Ein europäisches Zentrum der Kunst. Geschichte, Denkmäler, Sammlungen. 3. Auflage. Köln: DuMont, 1985. 434 Seiten mit Abbildungen und Register. Kartoniert. CHF 22 / EUR 14.52 • *Kunst-Reiseführer in der Reihe DuMont-Dokumente: Kunst-Reise*

103536 • Zimmermanns, Klaus, Toscana. Das Hügelland und die historischen Stadtzentren. 5. Auflage. Köln: DuMont, 1982. 389 Seiten mit Abbildungen und Register. Kartoniert. CHF 22 / EUR 14.52 • *Kunst-Reiseführer in der Reihe DuMont-Dokumente: Kunst-Reise*



107913 • Zsigmondy, Emil und Wilhelm Paulcke, Die Gefahren der Alpen. Erfahrungen und Ratschläge. 7. Auflage. München: Rother, 1922. XVI, 387 Seiten mit Abbildungen im Text und auf Tafeln + Reklamen. Fraktursatz. Broschiert. CHF 28 / EUR 18.48 • *Gebräunt, die ersten 20 Seiten unten etwas eselsohrig. Stempel "Besprechungs-Exemplar" auf dem Titelblatt.*



89326 • Zürcher-Frei, Maria und Georges, Fischermätteli - San Francisco retour. Sie und Er als Greenhorns in den USA. Bern: Selbstverlag, 1949. 288 Seiten mit Abbildungen. Leinen mit Schutzumschlag. CHF 25 / EUR 16.50

105536 • Zumbühl, Heinz J., Holzhauser, Hanspeter, Alpenglischer in der kleinen Eiszeit. Bern: Schweizer Alpen-Club, 1988. ca. 200 Seiten mit Abbildungen und Literaturverzeichnis. Kartoniert. Grossoktav. CHF 20 / EUR 13.20 • *Sonderheft "Die Alpen" [Vierteljahresausgabe], Jg. 64, Quartal 3*

112046 • Zumbühl, Heinz J., Holzhauser, Hanspeter, Alpenglischer in der kleinen Eiszeit. Bern: Schweizer Alpen-Club, 1988. ca. 200 Seiten mit Abbildungen und Literaturverzeichnis. Kartoniert. Grossoktav. CHF 20 / EUR 13.20 • *Sonderheft "Die Alpen" [Vierteljahresausgabe], Jg. 64, Quartal 3*



117676 • Zurlinden, Hans, Spanische Reise. [Bern: "Der Bund"], [1951]. ca. 80 Seiten. Kartoniert. Kleinoktav. CHF 15 / EUR 9.90 • *Aus der Zeitung ausgeschnitten, auf weisses Papier geklebt und buchartig zusammengebunden.*

114897 • Zurlinden, Hans, Spanische Reise. Bern: F. Pochon-Jent, 1951. 80 Seiten. Kartoniert. Kleinoktav. CHF 15 / EUR 9.90 • *SD aus dem "Bund" 422-445.*