

GALERIE MAGNET

ANTIQUARIAT

Himmelfortgasse 12

1010 Wien

Tel./Fax +43 (0)1 / 513 10 59

magnet.wien@aon.at

Antiquariatskatalog Herbst 2016

**GEOGRAPHIE / GESCHICHTE  
KULTURGESCHICHTE / REISEN**

Geographie / Geschichte / Kulturgeschichte

allgemein

Nr. 1 - 81

Geschichte & Geographie Österreichs Nr. 82 - 159

Österreich-Bundesländer Nr. 160 - 302

Kärnten Nr. 303 - 682

Erster Weltkrieg Nr. 683 - 703

Dalmatien / Istrien / Friaul Nr. 704 - 744

Ost- & Südosteuropa Nr. 745 - 796

Alte Landkarten Nr. 797 - 805

Kärnten-Ansichten von Ferdinand Runk um 1805

Nr. 806 - 815



# GALERIE MAGNET

buch + kunst

ANTIQUARIAT

Himmelfortgasse 12

1010 Wien

Tel./Fax + 43 / (0)1 / 513 10 59

E-Mail: magnet.wien@aon.at

UID-Nr.: ATU 38501206

Öffnungszeiten bis 23.12.2016:

**Montag bis Samstag 10-18 Uhr**

(24.12. u. 31.12. geschlossen)

## Geschäftsbedingungen:

Alle Bücher in diesem Katalog sind gut erhalten, wenn keine andere Bemerkung vorliegt. Kleinere Fehler werden nicht angegeben, der Zustand des Buches wird generell beim Preis berücksichtigt

Die meisten Bücher sind im heute üblichen Oktav-Format (8°). Nur die kleineren (12° und 16°) und die größeren (4° und Folio) Formate werden immer angeführt

Maße sind in cm angegeben (Höhe vor Breite)

Alle Preise sind in Euro / All prices are in Euro (EUR, €)

Die Lieferungen erfolgen nach den "Grundsätzen des Geschäftsverkehrs im Antiquariatsbuchhandel", herausgegeben vom Verband der Antiquare Österreichs

Das Angebot ist freibleibend, es besteht kein Lieferzwang

Versandspesen gehen zu Lasten des Käufers

Die meisten der angeführten Titel sind nur in einem Exemplar vorrätig. Falls Sie innerhalb einer angemessenen Zeitspanne (ca. zwei Wochen) keine Sendung erhalten, müssen Sie annehmen, dass die von Ihnen gewünschten Bücher bereits verkauft sind.

Wir sind immer am Ankauf von Sammlungen oder einzelnen wertvollen Büchern interessiert! Unsere Schwerpunkte: Geschichte, Geographie und Kultur von Kärnten und der umgebenden Region (inkl. alte Landkarten und Stiche), Moderne Kunst und Literatur und seltene Bücher.

## Bankverbindung:

Raiffeisenbank Völkermarkt BIZ RZKTAT2K546 / IBAN AT13 3954 6000 0000 3053

## Die häufigsten Abkürzungen in diesem Katalog:

Abb.=Abbildung(en) Aufl.=Auflage Ausg.=Ausgabe Bd.=Band Bde.=Bände  
Beitr.=Beitrag/Beiträge Bl.=Blatt/Blätter erw.=erweitert(e) fl.=fleckig gepr.=geprägt  
gr.=groß(e,en) H(h)rsg.=Herausgeber/herausgegeben hs.=handschriftlich illustr.=illustriert  
Ldr.=Leder, Ln.=Leinen(einband) O(o)rig.=O(o)riginal Pgmt.=Pergament(einband)  
Ppbd.=Pappeinband S.=Seite(n) S.A.=Sonderabdruck SchU.=Schutzumschlag  
TBl.=Titelblatt tls.=teils Umschl.=Umschlag unbeschn.=unbeschnitten  
unn.=unnummeriert(e) Verf.=Verfasser/in Vign.=Vignette(n) verb.=verbessert(e)  
verm.=vermehrt(e) Vlg.=Verlag

\*\*\*\*\*

## GEOGRAPHIE / GESCHICHTE / KULTURGESCHICHTE



- 1 „Auswanderer am Meeresufer“. Paris, Lemercier & Bernard, um 1850. Lithographie von Jean-Baptiste Adolphe Lafosse nach dem Gemälde „Hessische Auswanderer am Meeresufer“ von Adolph Richter aus 1841. Maße 43 x 58,5 cm (Abb.) Eng beschnitten und auf Karton aufkaschiert (56 x 76 cm), ein paar restaurierte Seiteneintrisse sichtbar, die Abbildung mit kräftigem Abdruck und sauber. 350,-



- 2 „Africa“. Kupferstichkarte von D. Pomarede aus „The Geographical Grammar“ v. Th. Salmon. Dublin, 1752. Maße ca. 19 x 25 cm, Kartusche m. Krokodilkopf und Kolonialfestung. - Am Rand leicht fleckig, Faltpuren. 55,-

- 3 (Afrika) **Eisenstein, Richard** (Frh. von). Reise nach Malta, Tripolitanien und Tunesien. Tagebuch mit Erörterungen, um zu überseeischen Reisen und Unternehmungen anzuregen, sowie Beschreibung eines Ausfluges von Ragusa nach Montenegro. Wien, 1902. 2 Bl., 198 S. Mit gefalt. farb. Karte u. 141 Textabb. nach fotogr. Aufnahmen. Orig.-Umschl. (Rücken restaur., Ecken u. Kanten berieben, unbeschnitten). *Eine der sechs ausgedehnten Reisen des reisefreudigen österr. Offiziers (1837-1913) aus dem bekannten böhmisch-österr. Adelsgeschlecht. - Innen gut erhalten.* 35,-
- 4 (Afrika) **Frobenius, Leo**. Der schwarze Dekameron. Belege und Aktenstücke über Liebe, Witz und Heldentum in Innerafrika. Berlin, Vita, 1910. 301 S. Mit illustr. Vorsatz u. Titel u. mehreren Taf., tls. nach Zeichn. v. Fritz Nansen. Mod. Ln. (etwas berieben). *Erste Ausg. Ein Bl. m. Klebstoffspuren, im Schnitt leicht gebräunt, sonst gut erhalten. Beigelegt: Leo Frobenius, „Dokumente zur Kulturphysiognomik. Vom Kulturreich des Festlandes“, Berlin, 1923; 344 S., mit Abb., Halbleinen.* 30,-

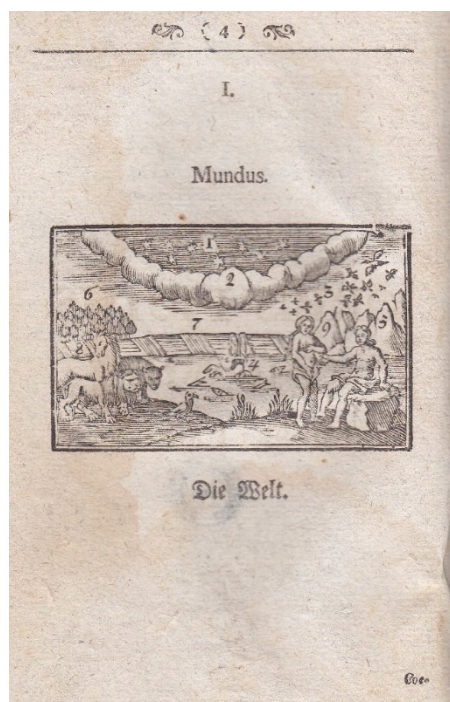


Nr. 5

- 5 (Afrika) **Holub, Emil**. Von der Capstadt ins Land der Maschukumbe. Reisen im südlichen Afrika in den Jahren 1883-1887. 2 Bde. Wien, Hölder, 1890. XIII, 560; XIV, 564 S. Mit 2 farb. gefalt. Karten u. 205 Holzst.-Illustr. im Text. Gr.-8°. Blind- u. goldgepr. Ln. d. Zt. (Rücken-Kanten etwas berieben, leicht bestoßen). *Erste Ausg. Emil Holub (1847 - 1902) arbeitete als Arzt in Südafrika, bevor er mit seiner Frau Reisen ins Innere des Landes und weiter nach Norden unternahm. Er sammelte völkerkundliches Material und trug wesentlich zur besseren Kenntnis d. afrik. Stämme bei. 1891 stellte er seine Sammlung auf der südafrik. Ausstellung in Wien aus.* 250,-
- 6 (Afrika) (**Richer, Adrien**). (Geschichte der Afrikaner). 4 Bde. Berlin, Ch. Fr. Voß, 1765-69. 4 Bl., 392 S.; 4 Bl., 383 S.; 4 Bl., 448 S.; 4 Bl., 488 S. Mit einigen Vign. Kl.-8°. Ppbd. d. Zt. (etwas berieben, bestoßen u. fingerfl.). *Bd. 1: Allg. Teil, alte Völker, Nordafrika; Bd. 2: Ostafrika, Südafrika; Bd. 3 u. 4: Westafrika, Inseln. - Titelbl. nur als Reihentitel („Neuere Geschichte der Chineser, Japaner, Indianer...etc. Als eine Fortsetzung von Rollins älterer Geschichte“, 10.-13. Teil) .- Stempel am Titelbl., durchgehend etwas gebräunt, einige Bl. knittrig.* 145,-
- 7 (Afrika) **Stanley, Henry M.** Im dunkelsten Afrika. Aufsuchung, Rettung und Rückzug Emin Pascha's, Gouverneurs der Aequatorialprovinz. Autoris. dt. Ausg., aus d. Engl. v. H. v. Wobeser. 3. Aufl. 2 Bde. Leipzig, Brockhaus, 1890. XII, 515; VII, 480 S. Mit 2 Front., gefalt. Faksimile, 3 beigel. farb. gefalt. Karten u. 150 Holzst.-Abb. im Text u. auf Taf. Orig. goldgepr. u. illustr. Ln. (etwas berieben, 1 Deckel geknickt, Rücken ausgebleichen; innen gut erhalten). 125,-

- 8 (Amerika) **Berg, Gustav (Freiherr von)**. An meine Lieben in der Heimat. Reisebriefe aus Nord-Amerika vom 25. Juli bis 28. November 1893. Wien, Frick, 1894. 2 Bl., 96 S. Mit gr. gefalt. grenzkolor. Karte der USA. Mod. Ppb. (fachmännisch neu gebunden). *Der deutsche General Gustav Frh. v. Berg (1853-1908), war Herr im Schloss Münichhofen bei Etzersdorf, Bezirk Weiz, Steiermark, wo er eine viel beachtete Musterwirtschaft gegründet hat. Noch mit 65 Jahren bereiste er die USA, um neue Erfahrungen über moderne Landwirtschaft zu sammeln. Mit Kapiteln „Reisepläne und Vorbereitungen“, „Auf hoher See“, „In New-York“ usw. - Titelbl. m. Bibl.-Stempel u. Vermerk, Randlasuren ausgebessert, die Karte am Rand etwas angestaubt u. m. kl. Einriss, sonst gut erhalten; unaufgeschnitten.* 95,-
- 9 (Amerika) **Californie**. Illustration pour l'Exposition de Paris 1900. (Paris, 1900). 88 un. S. Mit zahlr. Abb. Quer-8°. Orig. illustr. Umschl. (Rücken leicht beschäd.). *Publikation der Kalifornischen Kommission auf der Pariser Weltausstellung. Texte meist über wirtschaftliche Vorzüge des Landes, in Franz., Engl. u. Deutsch. Umschlag etwas abgegriffen, sonst gutes Exemplar. Selten!* 135,-
- 10 (Amerika) **Cattaneo, Cajetan**. Briefe Des Hoherwürdigen Vaters Cajetans Cattaneo, Missionarius der Gesellschaft Jesu, an den Herrn Cattaneo, seinem Bruder. Nach der französischen Übersetzung. Wien, Trattner, 1756. 88 S. Kl.-8°. Ppb. d. Zt. (etwas berieben, Rücken lädiert, Vorsatz m. Besitz- u. Bibl.-Vermerk). *Der Jesuit Gaetano Cattaneo (1696-1733) aus Modena berichtet im ersten der beiden Briefe ausführlich von seiner Reise 1729 über den Ozean (Cadiz - Buenos Aires über Kanarische Inseln, im zweiten (1730) über Erfahrungen in der Mission in Paraguay und den Reisen durch das Land. Seine Briefe werden oft dem bekannten Werk von Muratori über Missionen in Paraguay („Glückliches Christentum“) beigegeben. – Stempel am Titelbl. überklebt, durchgehend etwas gebräunt, sonst gut erhalten.* 160,-
- 11 (Amerika) **Firmin, Emile**. Le Kansas en 1889. Topeka, Baker, 1889. 39 S. Mit mehreren Holzstichen, tfs. ganzseit. Orig.-Umschl. (etwas berieben u. angestaubt). *Publikation der Regierung des Staates Kansas anlässlich der Pariser Weltausstellung. Die ganzseit. Holzstiche mit Ansichten der Universität und der Eliteschulen. Besitzverm., sonst insgesamt noch gut erhalten. In Französisch.* 40,-
- 12 (Amerika) (**Richer, Adrien**). (Geschichte der Amerikaner, Kapitel 4-7: Neu- u. Altmexiko; Nordamerikanische Inseln, Neufundland, Bermuda, Antillen). 2 Bde. in 1 Bd. Berlin, Ch. Fr. Voß, 1775-76. 3 Bl., 416 S; 2 Bl., 426 S. Mit Kopf- u. Schlußvign. Kl.-8°. Ppb. d. Zt. (etwas berieben u. bestoßen, hint. Gelenk geplatzt). *Titelbl. nur als Reihentitel („Neuere Geschichte der Chineser, Japaner, Indier, Persier, Türken, Russen und Amerikaner. Als eine Fortsetzung der alten Rollinschen Geschichte. Aus dem Französischen. 20.-21. Teil). Stempel am Titelbl., durchgehend etwas gebräunt od. wasserrandig.* 110,-
- 13 (Amerika - Landkarte) **Vital, Adolfo**. Mapa de la Provincia de Buenos Aires. Publicado por C.mo Van Woerden & Cia. Buenos Aires, Libreria Alemana, (1910); Druck: Opitz, Leipzig. Farb. Karte 1:800.000, Maße ca. 120 x 90 cm. Auf Leinen aufgezogen u. auf Kl.-8° gefaltet. Orig.-Ln.-Deckel. *Schöne Karte der Provinz Buenos Aires, flächenkoloriert, mit Gemeindegrenzen, Eisenbahn- u. Straßenverbindungen u.s.w. Die große Titelkartusche mit Jahreszahlen „1809 - 1909“. Gut erhalten.* 100,-

- 14 (Asien - Landkarte) **Robert de Vaugondy, (Didier)**. "Les Indes Orientales". Paris, 1751. Altkolor. Kupferstichkarte, ca. 49 x 57 cm (Blatt 52 x 62cm), mit kolor. Kartusche. *Indien Mitte des 18. Jhs., mit umgebenden Ländern u. Indochina. Wichtige Karte aus d. gr. Atlas des franz. königl. Geographen. Die zahlreichen kl. Fürstentümer gesondert koloriert. Am weißen Rand stellenw. leicht wasserfl., die Karte m. ein paar kl. Flecken; die beiden Bugfalten sichtbar; insgesamt gut erhalten. **Abbildung s. Umschlag** 400,-*
- 15 **Annegarn, Josef**. Handbuch der Geographie für die Jugend. Mitt vielen eingestreuten ausführlichen Nachrichten über die Sitten, Religionen, Lebensweisen fremder Völker, und anderen nützlichen Notizen. 4., erw. u. verb. Aufl. Münster, Theissing, 1848. VII, 567 S. Kl.-8°. Ppbd. d. Zt. (berieben u. bestoßen, im Vorsatz etwas fleckig). *Josef Annegarn (1794-1843) war ein bekannter dt. Theologe u. Pädagoge u. Prof. am Lyceum Hosianum in Braunsberg. Sein Handbuch der Geographie, zuerst ersch. 1838, war durch mehrere Jahrzehnte Standardlektüre an den höheren Schulen. - Stellenw. m. leichten Bleistift-Spuren, sonst innen gut erhalten. 32,-*
- 16 **Comenius, Johann Amos**. Orbis pictus. Die Welt in Bildern, in zwey und achtzig Abschnitte zum Gebrauche der kleinsten studierenden Jugend in den kaiserl. königl. Staaten zusammengezogen. Wien, Trattner, 1792. 167 S. Mit 82 Textholzschnitten. Kl.-8°. Halbldr. d. Zt. (etwas berieben). *Wichtige Publikation zur Geschichte der Pädagogik und eines der bekanntesten frühen Schulbücher, zuerst ersch. 1653, hier in einer geläufigen Ausgabe des 18. Jhs. Titelblatt fehlt (in Fotokopie auf altem Büttten montiert), Bibl.-Stempel, innen stellenw. leicht fleckig, insgesamt gut erhalten. Erklärungen in Lateinisch u. Deutsch. 145,-*




Nr. 16 Nr. 17



- 17 (Deutschland) **Tacitus, Caius Cornelius**. De situ, moribus et populis Germaniae libellus. Frankfurt a.d. Oder, Anton Gottfried Braun, 1766. 7 Bl., 317 S. Mit gest Titel. Kl.-8°. Ln. d. Zt. m. goldgepr. Rücken (leicht berieben, kl. Besitzvermerk). *Dritte und letzte Ausgabe der Bearbeitung von Justus Christoph Dithmar (1677 - 1737) dieses bekannten Klassikers zur Geschichte Deutschlands. Innen durchgehend stockfl. bzw. gebräunt; in Lateinisch. 75,-*

- 18 (Deutschland) **Förster, Ernst**. München. Ein Handbuch für Fremde und Einheimische. 6. Aufl. München, Vlg. d. Liter.-artist. Anstalt, 1852. XVII, 383 S. Mit Stadtplan bzw. Karte v. Würmsee (=Starnberger See) m. Umgebung, beide im Vorsatz. Kl.-8°. Ppbd. d. Zt. (berieben, Rücken erneuert, Bibl.-Marke).  
*Besitzverm. am Vorsatz u. Titelbl., im Schnitt stockfl., innen überwiegend sauber.*  
*Beigelegt: „Plan der k. Haupt- u. Residenz-Stadt München nach dem neuesten Bestande“ (inkl. kl. Karte d. Umgebung). München, Ravizza, o.J. Maße 36 x 42 cm, gefaltet auf Kl.-8°, etwas fleckig, Bibl.-Vermerke.* 80,-
- 19 (Deutschland) **Wambaugh, Sarah**. The Saar Plebiscite. With a collection of official documents. Cambridge (Mass.), Harvard UP, 1940. XV, 489 S. Mit 2 Karten, Abb. nach Fotogr. u. mehreren Faksimile-Taf. Gr.-8°. Orig.-Ln. (Schutzumschl. etwas berieben).  
*Mit eigenh. Widmung d. Verf. an den österr. Offizier A. Peter-Pirkham, Publizisten u. Verhandler bei d. Kärntner Volksabstimmung 1920.* 65,-
- 20 (Erotik) **Knoll, Ludwig**. Kulturgeschichte der Erotik. (Hrsg. v. Harenberg-Verlag). 10 Bde. Stuttgart, Dt. Bücherbund, o. J. (Lizenzausgabe der bei Moewig 1982 ersch. Edition). 2555 S. Mit zahlr., teils farb. Textabb., meist nach Vorlagen aus d. Kunst- u. Kulturgeschichte. Lex.-8° (26 x 20 cm). Illustr. Halbldr. m. goldgepr. Rücken.  
*Kompletter und gut erhaltener Satz dieser prachtvoll illustrierten Enzyklopädie.* 75,-
- 21 (Frankreich) **Das Illustrierte Paris**. Ein vollständiges Gemälde der Seinstadt und ihrer Umgebungen. 2., verb. Aufl. Leipzig, J. J. Weber, 1860. 2 Bl., 381 S. Mit gefalt. Plan v. Paris, gefalt. Grundriss des Friedhofes Père-la-Chaise, doppelbl.-gr. Karte d. Umgeb. v. Paris, Grundrissen v. Jardin des Plantes u. v. Versailles u. 150 Textholzstichen (tls. ganzseit.). Kl.-8°. Einfacher Halbln. d. Zt.  
*Der klassische Paris-Führer. Ein paar Bl. aus der Titelei fehlen, sonst gut erhalten.* 60,-
- 22 (Frankreich) „**La France**“. (Paris, 1889). Leporello-Album mit 24 x 16 cm, 14 Bl. m. zahlr. kl. Abb. in Fotolithographie, alle betitelt. Orig.-Leinen-Decken (rot) mit goldgepr. Eiffelturm-Abb. - *Erschienen zur Pariser Weltausstellung 1889.* 40,-
- 23 (Frauenlexikon) (**Corvinus, Gottlieb Siegmund**). Nutzbares, galantes und cürieuses Frauenzimmer-Lexicon, worinnen alles, was ein Frauenzimmer in der Hauswirtschaft, Kochkunst, Zuckerbeckerey, Kellerey, wie auch in allen anderen weiblichen Arbeiten und sonst im gemeinen Leben...zu wissen nöthig hat. Nebst einem Anhang von Küchen-Zetteln und Rissen zu Tafel-Aufsätzen. 2. Teile in 1 Bd. 3., umgearb. Aufl. Leipzig, Gleditsch, 1773. 4 Bl., 3996 Spalten, 16 Bl. Mit Front.-Kupfer. Halbldr. d. Zt. m. goldgepr. Rücken (etwas berieben, Ecken bestoßen).  
*Bekanntes Werk aus der Barockzeit, mit interessanten Stichwörtern und Schilderungen aus dem Frauenalltag. Das Titelbild von Bernigerothi, nach Vorlage v. T. A. Richter, stellt eine königliche Frauenrunde dar. Der Anhang mit Menuvorschlügen u. Beispielen für Sitzordnung. - Am Anfang m. kl. Wasserrand, innen stellenweise gebräunt, insgesamt noch gut erhalten.* 700,-
- 24 (Freimaurer) **Lenhoff, Eugen u. Oskar Posner**. Internationales Freimaurerlexikon. Unveränderter Nachdruck der Ausgabe 1932. Wien u. München, Amalthea-Vlg., 1952 (Nachdruck 1980). 54 Seiten, 1778 Spalten, 1 Bl. Gr.-8°. Orig.-Ln. (Schutzumschl. teils etwas verfärbt, sonst gut erhalten). 35,-

- 25 (Freimaurer) **Fischer, Robert**. Die Schwesternloge. Ritual und Material zu Schwesternversammlungen. Leipzig, Zechel, 1878. VII, 256 S. Orig.-Ln. m. schwarzgepr. Freimaurersymbolen u. goldgepr. Rücken (etwas berieben, leicht fleckig). Erste Ausg. (Wolfstieg 36269). Ausführliche Behandlung d. Frage, ob Frauen der Beitritt zu Freimaurerlogen gestattet werden sollte. Trotz seiner ablehnenden Haltung, schließt der Verf. die Frauen nicht ganz aus und versucht eine Lösung zu finden. Stempel u. Besitzverm. am Vorsatz u. Titelbl., vord. u. hint. Lagen stockfl. 95,-
- 26 (Genealogie/Heraldik) **(Reilly, F. J. J.** „Schauplatz der fünf Theile der Welt“. Wien, 1789ff.). (Heft mit 22 Wappen-Tafeln, eine davon kolor., jeweils m. 7 Wappen-Abb in Kupferstich. Quer-Folio (ca. 30 x 45 cm). Halbln. d. Zt. (berieben u. bestoßen, Rücken lädiert, die vord. u. die hint. Taf. fleckig, Innenteil überwiegend sauber). 450,-



26



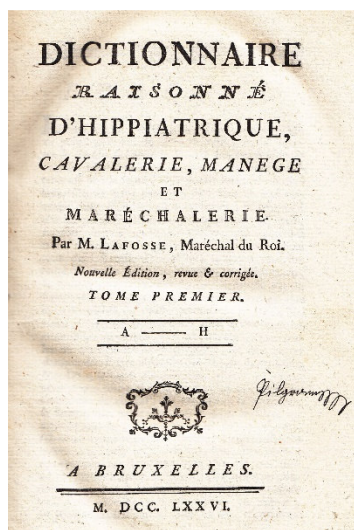
27

- 27 (Genealogie/Heraldik) **Bucelinus, Gabriel**. Germania Topo-chrono-stemmatographica sacra et profana. In qua brevi compendio regnorum et provinciarum eiusdem amplitudo, situs et qualitas designantur; chronologica dein relatione, sacra profanae Historiae utiliter commiscetur, & juxta varios rerum ...describuntur. Germanae demum nobilitatis eminentia commendatur & tabulis variis Stemmatographicis...docentur, & generationes deducuntur. 4 Bde. Augsburg, Praetorius, 1655 (Bd. 1) und Ulm, Görllin bzw. Kühnen, 1662-1678 (Bde. 2-4). Bd. 1: 5 Bl., 151, 64, 97, 282 S., 18 Bl. – mit 4 Titelbl. (nur der Kupfertitel fehlt), einigen gest. Vignetten u. vielen gest. Wappenabb. im Text; Bd. 2: 8 Bl., 423 S., 155 Bl., 347 S., 17 Bl. – mit Kupfertitel, 40 Kupfertaf. m. Portr. d. Herrscherinnen u. Herrscher, zahlr. Wappenabb. im Text u. mehreren Vignetten; Bd. 3: 4 Bl., 446, 423 S., 14 Bl., 1 Bl., 128 S., 1 Bl. – mit zahlr. Wappenabb. im Text; Bd. 4: 4 Bl., 32, 527 S. – mit zahlr. Wappenabb. im Text. Folio (ca. 32 x 20 cm). Pgmt.-Einbände d. Zt., 2 davon uneinheitlich gebunden und erneuert od. restaur., die anderen 2 m. goldgepr. Rückenschild; bis auf Bd. 2 (etwas berieben u. bestoßen) gut erhalten. Kompletter Satz (selten!) dieses Standardwerks zur deutschen u. österr. Genealogie & Heraldik, mit fast 3400 Seiten und zahlr. Wappendarstellungen. Der lat. Text besteht größtenteils aus Namen bzw. Daten zu den adeligen Familien. Gabriel Bucelinus (Buzlin) wurde 1599 in Diessenhofen in Thurgau geboren, schon mit 13 Jahren trat er dem Benediktinerorden im Kloster Weingarten (Baden-Württemberg) bei, studierte Philos. u. Theologie und unterrichtete danach in seinem Kloster. Nach dem Ende des Dreißigjährigen Kriegs ließ er sich im Kloster St. Johann in Feldkirch / Vorarlberg nieder, wo er als Prior wirkte und die meisten seiner Werke fertigstellte. Nach einer Erkrankung zog er sich nach Weingarten zurück, wo er 1681 starb. - Bd. 1 stellenw. leicht gebräunt od. fleckig; Bd. 2 am Anfang gebräunt, mehrere Bl. m. Wurmsspuren am Rand; Bd. 3 durchgehend etwas stockfl.; beim Übergang v. d. ersten i. d. 2. Abt. fehlt 1 Zwischenblatt u. die Paginierung wird irrtümlich statt mit 267 mit 277 weiter geführt.; Bd. 4 gut erhalten. 2.200,-




- 28 **Hübner, Otto.** Geographisch-statistische Tabellen aller Länder der Erde. Vollständig umgearb. u. bedeutend erweitert v. Franz v. Juraschek. Jahrgang 1884-1917. 33 Hefte. Frankfurt a. M., Rommel bzw. Keller, 1884-1918. Pro Heft zw. 50 u. 160 S. Mit zahlreichen Tabellen. Quer-Kl.-8°. Orig.-Ln. (etwas angestaubt od. leicht berieben). *Geschlossene Reihe dieser bekannten Publikation, mit vielen Details aus Wirtschaft, Handel, Verkehr, den staatlichen Institutionen usw. Die Daten wurden jedes Jahr neu zusammengestellt (1915 erschien kein Jahresheft). Otto Hübner (Leipzig 1818-1877) gründete 1850 in Berlin das „Statistische Zentralarchiv“ und gab ab 1851 statist. Jahrestabellen heraus, die nach seinem Tod in gleicher Aufmachung weiter geführt wurden - nach 1918 allerdings nur noch sporadisch (bis 1936).* 200,-
- 29 **Illustriertes Haus- und Familien-Buch** mit Farbendruckbildern. Erzählungen, Geschichten und Bilder aus dem Leben, der Natur und der Gesellschaft. Wien u. Lpzg., Zamorski & Dittmarsch, 1861. 260, 260 S. Mit vielen farb. Taf. (Tiere - bes. Vögel, Trachten, Wild), gefalt. Ansichten (London, Rom, Neapel u.a.) u. Textholzstichen. 4°. Halbln. d. Zt. (berieben und im Bund locker). *Typische Unterhaltungsektüre des 19. Jhs. für breite Bevölkerungsschichten. Im ersten Teil m. vielen Reiseberichten aus d. ganzen Welt u. dazu gehörenden Bildern. Der zweite Teil beinhaltet Novellen und Erzählungen populärer Schriftsteller. - Innen vereinzelt stärker gebräunt (bes. die Ansichten), die Farbtaf. hingegen meist gut erhalten.* 80,-
- 30 **Italien.** Eine Wanderung von den Alpen bis zum Aetna. In Schilderungen von Karl Stieler, Eduard Paulus, Woldemar Kaden, mit Bildern von G. Bauernfeind, German Bohn, Arthur Calame (usw.). Holzstiche von Adolf Closs. Stuttgart, Engelhorn, 1876. VII, 430 S. Mit zahlr. Holzst.-Abb. im Text u. auf getönten Taf. Folio (38 x 31 cm). Halbln. d. Zt. (stärker berieben u. bestoßen, eine Lage locker u. m. bechäd. Blatt). *Erste Ausg. des bekannten Ansichtenwerkes über Italien, mit vielen gr. gest. Ansichten ital. Städte u. Landschaften. Innen überwiegend gut erhalten.* 95,-
- 31 (Italien) **Conti, Giuseppe.** Firenze vecchia. Storia - Cronaca aneddotica - Costume (1799-1859). Firenze, Bemporad, 1899. VIII, 702 S. Mit 142 Textabb. Orig. goldgepr. Ln. (Ecken u. Kapitale leicht berieben, sonst guter Zustand). *Erste Ausgabe dieser maßgeblichen Geschichte von Florenz. In Italienisch.* 60,-
- 32 **(Jacquet de Malzet, Louis Sébastian).** Élémens géographiques ou Description abrégée de la surface du globe terrestre. Tynau, Jesuitenkolleg, 1769. 6 Bl., 308 S. Kl.-8°. Halbln. d. Zt. (erneuert). *Lehrbuch der Wiener Militärakademie, wo der Verf. (Nancy 1715 - 1800 Wien) als Prof. f. Gesch. u. Geogr. tätig war. Ersch. zum ersten Mal bei Trattner 1755. - Durchgehend etwas wasserrandig, trotzdem noch gut erhaltenes Exemplar.* 55,-
- 33 (Jagd/Pferde) **Dombrowski, Ernst von.** Jagd-ABC für alle, die Jäger werden wollen. 2. Aufl. Berlin, Parey, 1907. VI, 114 S. Mit 34 Textabb. Kl.-8°. Orig. illustr. Ln. (leicht berieben, im Bund etwas locker). *Mit interessanten Abbildungen der alten Gewehre (in Holzst.), des Jagd-Zubehörs, Jagdhunde-Rassen usw. Innen gut erhalten.* 28,-
- 34 (Jagd/Pferde) **Turfbuch für 1916.** Hrsg. v. Victor Silberer. 2 Bde. Wien, „Allgem. Sport-Zeitung“, 1916. XVIII, 390; XXI, 308 S. 12°. (13,5x9,5 cm). Orig. goldgepr. Ln. *Ergebnisse d. Pferderennen für 1915 in Alag, Budapest u. Wien u. Nennungen f. 1916 u. 1917, mit zahlreichen Namen d. Pferde, ihrer Besitzer und Reiter. Leichte Gebrauchsspuren, Wasserstempel am Titelbl.* 35,-

- 35 (Jagd/Pferde) **Höfer, F(ranz)**. In 74 Stunden von der Donau bis zur Spree. Schilderung meines Rittes als Theilnehmer an dem im Oktober 1892 stattgefundenen großen Distanzritte „Wien - Berlin“. Innsbruck, Selbstverlag, 1893. 132 S. Mit Portr. d. Preisträger, 3 gefalt. Kartenskizzen u. 5 Taf. Orig. illustr. Umschl. (Rücken beschäd.). *Bericht über ein Pferde-Wettrennen junger österr. u. dt. Offiziere, mit Beschreibung d. verwendeten Pferde. Innen gut erhalten.* 32,-
- 36 (Jagd/Pferde) **Meyerinck, R. v.** Naturgeschichte des in Deutschland vorkommenden Wildes mit Angabe der Schießzeiten, Jagdarten, waidmännischen Ausdrücke und Fährten. Ein Handbuch für Jäger und Jagdschutzverein. 3., verb. u. verm. Aufl. Leipzig, Schmidt & Günther, 1898. VIII, 217 S., 3 Bl. Mit gest. Front. (Portr. d. Verf.) u. 8 ganzs. Abb. Kl.-8°. Orig. illustr., gold- u. blindgepr. Ln. (leicht berieben u. bestoßen). *Mit Abb. d. Fährten, Spuren, Falltüren usw. Im Vorsatz etwas stockfleckig.* 55,-
- 37 (Jagd/Pferde) **Lafosse, (Philippe-Etienne)**. Dictionnaire raisonné d'hippiatrique, cavalerie, manege et maréchalerie. Nouvelle éd., rev. & corr. 2 Bde. Bruxelles, 1776. X, 478 S.; 438 S. Halbl. d. Zt. m. goldgepr. Rücken (etwas berieben u. bestoßen). *Wörterbuch d. Pferdekunde, zusätzlich mit histor. bzw. kulturhistor. Erklärungen der wichtigsten Begriffe. Lafosse (1738 - 1820) war zuerst Arzt u. Prof. d. Medizin, bevor er sich auf Heilung u. Pflege der Pferde spezialisierte. Zu diesem Thema schrieb er, neben diesem Lexikon, noch weitere maßgebliche Fachbücher. Im Vorsatz etwas gebräunt, kl. Besitzverm. am Titelbl., sonst innen gut erhalten.* 200,-



Nr. 37



Nr. 38

- 38 (Jagd/Pferde) **Schoenbeck, Berthold**. Fahr-Handbuch zum Selbststudium für alle Freunde des Fahrsports, Equipagenbesitzer, Kutscher und Fahrer jeden Standes, nebst Anleitung zur Beurteilung, Pflege und Wartung des Pferdes im gesunden und kranken Zustande. 2., verb. Aufl. Leipzig, Hartung, 1895. XVI, 308 S. Mit 161 Abb. im Text u. auf Taf. Orig. illustr. u. goldgepr. Ln. (stellenw. etwas berieben bzw. bestoßen). 130,-
- 39 (Jesuiten) **(Engelhard, J. C.)** Leben des Abbt Lorenz Ricci gewesen Generals der aufgehobenen Gesellschaft Jesu. Aus dem Italienischen. Frankfurt und Leipzig, 1776. Titelbl., 7 Bl. 92 S. Mit Titelvign. u. je 2 Kopf- u. Schlußvign. Kl.-8°. Ppbd. d. Zt. (etwas bestoßen u. wasserrandig, innen stellenw. leicht stockfl.). *Lorenzo Ricci (1703-1775) war der 18. General des Jesuitenordens. Er wurde 1773 von Clemens XIV nach der Aufhebung des Ordens verhaftet u. in der Engelsburg eingesperrt, wo er zwei Jahre später auch verstarb. Anonym ersch. (Holzmann-B. III, 453).* 45,-

- 40 (Kartographie) **Anich, Peter**. Atlas Tyrolensis. Hrsg. v. Max Edlinger. Innsbruck, Tyrolia, 1981. 200 S. Mit zahlr. ganzseit. Kartenabb. nach dem Original aus 1774. Folio (34 x 25,5 cm). Orig.-Ppbd. m. Kunstleder-Überzug (Schutzumschl. leicht berieben). *Texte v. Meinrad Pizzinini, Erich Egg, Gaetano Taormina u.a. Der bekannte Tiroler Geodät und Kartograf (Oberperfuss 1723-1766) schuf mit seinem „Atlas Tyrolensis“ eines der Hauptwerke der österr. Kartographie des 18. Jhs. – hier in einem ausführlich dokumentierten Nachdruck. Gut erhalten.* 75,-
- 41 (Kartographie) **Kiepert, H.** Kleiner Atlas der neueren Geographie für Schule und Haus. 2., verm. u. verb. Aufl. Berlin, Reimer, 1868-1871. Titelblatt, 16 doppelseit. gest. farb. Karten u. 2 gr. gefalt. farb. lithogr. Sprachenkarten v. Deutschland u. Österr.-Ungarn. Gr.-Folio. Halbln. d. Zt. (etwas berieben). *Gut erhaltenes Ex. dieser handlichen Ausgabe von Kiepert's Atlas, mit 2 zusätzl. Völker- u. Sprachenkarten. Aus d. Bibl. des bekannten österr. Numismatikers Viktor v. Renner (1846-1943), m. seiner Signatur.* 250,-
- 42 (Kartographie) **Oestergard's Hand-Atlas** enthaltend politische, physikalische, astronomische, meteorologische und historische Karten. Berlin, um 1905. 150 Karten-seiten, mit vielen farb. Spezialkarten, tls. auch grenzkoloriert. Folio (30,5 x 23,5 cm). Orig. illustr. u. goldgepr. Ln. (etwas berieben, Rücken repar., vord. Innenfalz geklebt). *Innen stellenw. leicht fingerfl., sonst gut erhalten.* 80,-
- 43 (Kartographie) **Ptolemäus**. Cosmographia. Das Weltbild der Antike. Einf. v. Lelio Pagani. Aus d. Ital. v. A. P. Zeller. Stuttgart, Parkland, ca. 1995. XVI S. Mit 27 doppels. Farbabb. (Faksimilekarten aus dem Kodex Lat.VF.32 Biblioteca Nazionale, Neapel). Folio. Orig. illustr. Ppbd. 38,-
- 44 **Lang, Karl**. Die Haushaltung der Menschen unter allen Himmelsstrichen. Eine Galerie von Darstellungen der merkwürdigsten menschlichen Wohnplätze, Gebräuche, Arbeiten und Sitten aus allen fünf Welttheilen. Bde. 1-2 (von 6) in 2 Bdn. Prag, Bohmann, um 1810. 3 Bl., 247 S.; IV, 272 S. Mit Kupfertitel im Vorsatz u. 32 (16 p. Bd.) Kupfertaf. nach Zeichn. des Verf. Kl.-8°. Ppbd. d. Zt. (stärker berieben, mit neuem Überzug). *Die ersten 2 Bände des bekannten Lehr- und Erbauungsbuchs für die Jugend aus der Aufklärung (s. Wegehaupt 1225ff). - Innen durchgehend leicht gebräunt, stellenw. auch etwas stockfl. oder wasserrandig.* 200,-
- 45 (Mittelmeer) **Wright, G. N.** The Shores and Islands of the Mediterranean. Bd. 1 (von 2). London, Fisher, (1839). 96 S. Mit gest. Front., gest. Titel u. 30 Stahlstich-Taf. nach Zeichn. v. G. Temple, W. L. Leitch u.a. 4°. Goldgepr. Ln. d. Zt. m. Goldschnitt (berieben u. bestoßen, stellenw. etwas fleckig). *Mit jeweils mehreren Ansichten v. Palermo, Messina, La Valetta, Korfu, Ithaka, Tunis usw. Durchgehend m. Wasserrand, bes. die Tafeln.* 100,-
- 46 (Mönchswesen) **Weissenbach, Joseph Anton**. Neue durchaus verbesserte Monachologie. Augsburg, Benedikt, 1796. VIII, 208 S. Mit Titel- u. Kopfvign. Kl.-8°. Halbln. d. Zt. m. goldgepr. Rücken (etwas berieben u. bestoßen). *Weissenbach (1734-1801) war Prof. d. Philos. u. Theologie in Luzern, Prediger in Dillingen u. später Kanonikus in Zurzach. Einer der letzten großen jesuit. Gelehrten vor der Aufhebung des Ordens (De Backer/S. VIII, 1048,69ff.). - Besitzverm. am Vorsatz, durchgehend etwas stockfl.* 60,-

- 47 (Musik/Theater) **Führer, Robert**. Handbuch für den praktischen Organisten-Dienst, bestehend in belehrenden und leicht fasslichen Abhandlungen über die einzelnen Zweige des Orgelspiels... Augsburg, Anton Böhm, (1854). Titelblatt, Inhalt und 12 (von 14) Bögen mit Text und Musiknoten (einzeln betitelt). Orig.-Umschl. (Rücken lädiert). *Standardwerk über die Kunst des Orgelspiels des bekannten Kirchenmusikers und Komponisten (1807-1861). Die 2 fehlenden Bögen in Fotokopie beigelegt.* 48,-
- 48 (Musik/Theater) **Harta, F(elix) A(lbert)**. Tilla Durieux. Zwölf Steinzeichnungen. Leipzig u. Wien, Thyrsos-Verlag, 1923. Titelblatt u. 12 lithogr. Tafeln, lose in Orig.-Flügel-Mappe m. goldgepr. Titelschild. Gr.-Folio (55,5 x 40,5 cm). *Porträtserie der berühmten Schauspielerin (Wien 1880 - 1971 Berlin) als bibliophile Edition. Eines von 185 nummer. Exempl. (Gesamtauflage 225), hergestellt auf d. Handpresse der Hermes-Druckerei in Wien unter der Leitung des Künstlers, der jeden Abzug eigenh. signiert hat. Felix Albrecht Harta (Budapest 1884 - 1967 Salzburg) war mit Klimt, Kokoschka, und Schiele bekannt und stand am Anfang auch unter ihrem Einfluss. Seine Porträts v. Tilla Durieux stehen prominent neben jenen von Kokoschka, Barlach, Renoir, Franz v. Stuck, Max Oppenheimer oder Emil Orlik. - Die Mappe leicht berieben, Flügelgelenke stellenw. leicht beschäd., Titelbl. m. kl. Falten am Rand, sonst gutes u. komplettes Exemplar, die Tafel sauber. **Abbildung s. Umschlag** 2.800,-*
- 49 (Musik/Theater) **Orpheus**. Musikalisches Taschenbuch für das Jahr 1840, hrsg. v. August Schmidt. Erster Jahrgang. Wien, Riedl, (1839). Gest. Front. (Portr. v. L. Spohr), gest. illustr. Titel, 4 Bl., 302 S., 1 Bl. Mit 22 gefalt. lithogr. Taf. (Musiknoten). Orig. goldgepr. Ppbd. (Rücken u. Vorsatz erneuert, etwas berieben, Rest v. einer Schließe), mit eingebundenem orig. lithogr. Vorderumschl., lithogr. Supralibros u. m. Goldschnitt. *Seltener erster Jahrgang d. berühmten Musikzeitschrift. Mit Noten u. Text zu den Kompositionen v. C. Kreutzer „Thränenfrucht“, P. Lindpainter „Erinnerungen“ (Text J.N. Vogl), H. Marschner „An den Sonnenschein“, F. Mendelssohn-Bartholdi „Lied“ (Text V. Hugo), A. Müller „Der Csikos“ (Text J.N. Vogl), L. Spohr „Verlust“ u. Wolfram „Das Vaterhaus“ (F. Pauer). Dazu Gedichte u. Aufsätze v. F. Dingelstedt, J. N. Vogl, O. L. B. Wolff, E. Straube u.a. - Durchgehend leicht stockfl., sonst gut erhalten.* 145,-



Nr. 49



Nr. 50

- 50 (Musik/Theater - Graphik) **Sterr, Karl**. (Porträt Ludwig van Beethoven). Farb. Lithographie, ca. 62 x 56 cm (Blatt: 75 x 58 cm), i.d. Platte sign. u. dat. u. handsigniert. *Die Abb. diente als Plakat-Illustr. f. d. Beethoven- Ausst. i. d. Sezession 1920. Faltspur im unteren Drittel, ein paar kl. Randeinrisse, kl. Stempel unter d. Signatur.* 250,-

- 51 (Päpste) (**Korn, Christoph Heinrich / Simon Mattzell**) Der Geist Klemens XIV. samt einer Lobrede auf diesen großen Papst und dem Schreiben des Herzogs von Kumberland aus Rom an die Lady B\*\* in London... 2 Bde. in 1 Bd. London (i. e. Nürnberg, Raspe) 1775. Titelbl., 3 Bl., 122 S., 3 Bl., 38 S. Mit 4 gest. Vign. Kl.-8°. Ppbd. d. Zt. *Seltene Biographie Clemens XIV. (Lorenzo Ganganelli, 1705-1774, Papst 1769-1774). Unter ihm wurde 1773 der Jesuitenorden aufgehoben. Der anschließende Text von S. Mattzell mit der „Trauerrede auf den verstorbenen Papst Clemens XIV...“. Ohne vord. flieg. Vorsatz; kl. Besitzverm.; stellenw. etwas stockfl., besonders das Titelblatt.* 80,-
- 52 (Päpste) **Voigt, Johannes**. Hildebrand, als Papst Gregorius der Siebente und sein Zeitalter, aus den Quellen dargestellt. Wien, Härter, 1819. XII, 644 S. Halbn. d. Zt. (Rücken etwas verfärbt). - *Stempel am Titelbl., stellenw. etwas stockfl.* 30,-
- 53 (Physiognomik) **Lichtenberg, Georg Christoph**. Witzige und launige Schriften. Herausgegeben von Johann Schwinghammer. Bd. 2: Ueber Physiognomik wider die Physiognomen. Zu Beförderung der Menschenliebe und Menschenkenntniss. Wien, Gassler (Kommissionsverlag), 1810. 256 S. Kl.-8°. Marmor. Ppbd. d. Zt. m. Rückenschild (etwas berieben u. bestoßen). *Bekannter Aufsatz von Lichtenberg (nur die ersten 71 Seiten dieses Bandes), in dem er sich im polemischen und auch satirischen Stil gegen Lavater stellt. Weitere, ebenfalls polemisch-satirische Aufsätze, die anschließend folgen, betreffen verschiedene Themen - Gewitterfurcht und Blitzableitung, Mathematik und Esprit, die Macht der Liebe usw. Lichtenberg (1742-1799) war eigentlich Mathematiker und der erste deutsche Professor der Experimentalphysik, betrieb aber die Wissenschaft immer auf breiter Ebene und im Geiste der Aufklärung. Er gilt auch als Erfinder des deutschen Aphorismus.* 45,-
- 54 **Rösselt, Friedrich**. Kleine Geographie für Töcherschulen und die Gebildeten des weiblichen Geschlechts. 5., verm. u. verb. Aufl. Königsberg, Bornträger, 1842. IV, 260 S. Kl.-8°. Ln. d. Zt. m. goldgepr. Rücken (etwas berieben). *Im Vorsatz etwas fleckig u. m. kl. Fehlstelle, der Text durchgehend leicht gebräunt.* 35,-
- 55 (Russland - Landkarte) **Robert de Vaugondy, (Didier)**. „Partie Méridionale de la Russie Européenne“. Paris, 1752. Altkolor. Kupferstichkarte, ca. 49 x 59 cm (Blatt 52 x 64cm), mit kolor. Kartusche u. Meilenskala. *Die südl. Hälfte des Russischen Reiches Mitte des 18. Jhs. Im Westen mit Weißrussland, Ukraine u. der Kleinen Tatarei (inkl. Krim), im Osten bis zur Wolga, im S. m. Georgien. Wichtige Karte aus dem gr. Atlas des franz. königl. Geographen. Am ob. weißen Rand teils leicht wasserfl., die Karte selbst sauber; die beiden Bugfalten sichtbar, eine mit kl. Einriss am unt. Rand (unterlegt); insgesamt gut erhalten. **Abbildung s. Umschlag*** 250,-
- 56 (Russland - Landkarte) „Russland“. Kolor. Stahlstichkarte ca. 20 x 16 cm, umgeben von 12 kleineren Stahlstichen (meist Ansichten) - gesamt ca. 43 x 32 cm (Blatt 53 x 39,5 cm). *Aus dem „Illustrierten Handatlas“ von Brockhaus, Leipzig, 1863, Bl. Nr. 16. Stahlstiche mit versch. Motiven aus ganz Russland. Im Westen inkl. Finnland, Polen u. die Ukraine, im Osten bis zum Ural. Am weißen Rand mit kl. Seiteneinrissen;* 85,-
- 57 (Russland - Stadtplan) „Plan de Saint-Pétersbourg en 1897, dresse par Conseil Municipal“. Chromolithographie 69,5 x 60,5 cm, mehrfach gefaltet. *Dekorativer Plan der russischen Metropole aus 1897, hrsg. v. d. Stadtverwaltung, mit Bezirken in verschiedenen Farben. Vermutlich aus dem französischen St.-Petersburg-Führer von Jablonsky. - Kl. Flecken bzw. Einrisse am Rand, sonst gut erhalten.* 90,-

- 58 (Schweden) **Jonas, Emil Jacob**. Illustriertes Reise- und Skizzen-Buch für Schweden. Berlin, Allg. Dt. Verlags-Anstalt, 1870. 1 Bl., 170, XI S. Mit gest. Front., gefalt. farb. Karte, gefalt. farb. Plan u. 7 gest. Taf. Kl.-8°. Goldgepr. Halbn. d. Zt. (leicht berieben). *Der bekannte Dichter, Publizist, Übersetzer u. Literaturhistoriker E. J. Jonas (1824-1912) zählt zu den bedeutendsten Vermittlern zwischen d. deutschen u. d. skandinav. Kultur. Hier die erste Ausgabe seines Schweden-Reiseführers. Gut erhalten.* 75,-
- 59 (Schweiz) **Engler, H.** Rigi in 12 Bildern. Original-Aufnahmen. Dresden, Stengel & Markert, 1892. Titelbl. m. gest. Vign. u. 12 Fotogr., beidseit. auf 6 Taf. montiert. Kl.-8° (18,5 x 12,2 cm). Orig. illustr. u. goldgepr. Ln. (etwas berieben u. bestoßen), Goldschnitt. *Mit mehreren Fotogr. d. Rigi-Bahn, der Hotels, v. Rigi-Kaltbad usw.* 110,-
- 60 (Schweiz) **Tarnuzzer, Christian**. Führer durch Chur. Chur, Manatschal Ebner, 1903. 52 S., 6 Bl. Mit doppels. farb. Stadtplan, gefalt. farb. Karte u. mehreren Abb. Kl.-8°. Orig. illustr. Umschl. (leicht berieben, Rücken etwas bestoßen, innen gut erhalten). 75,-
- 61 (Schweiz) **Weisz, Leo**. Die Schweiz auf alten Karten. Geleitwort Eduard Imhof. 2. Aufl. Zürich, Buchverlag d. Neuen Zürcher Zeitung, 1969. 247 S. Mit vielen Karten-Faks., tls. auf gefalt. Taf. 4°. Orig.-Halbl. 55,-
- 62 (Schweiz - Landkarte) „**Schweiz**“. Kolor. Stahlstichkarte 16 x 24,5 cm, umgeben von 10 kleineren Stahlstichen, gesamt ca. 32 x 43 cm (Blatt 39,5 x 52,5 cm). *Aus dem „Illustrierten Handatlas“ von Brockhaus, Leipzig, 1863 (Bl. Nr. 20). Die Karte mit d. Verzeichnis aller Bergspitzen (abgekürzt) u. Alpenpässe. Stahlstiche mit versch. Motiven aus der ganzen Schweiz (u.a. „Schwingfest“, „Bergbesteigung“). Am weißen Rand mit kl. Seiteneinrissen u. leicht gebräunt, sonst gut erhalten u. dekorativ.* 65,-
- 63 (Schweiz - Landkarte) „**Reisekarte der Schweiz 1929**“. Bern, Schweiz. Bundesbahn, (1929). Gefalt. farb. Karte 1:750.000, rücks. m. kurzem Reiseführer u. d. Verz. d. klimatischen Kurorte d. Schweiz (m. Abb.). 10,-
- 64 (Sport) **L'Almanach des sports...** 1899. Publié sous la direction de Maurice Leudet. Paris, Ollendorff, (1898). 7 Bl., VIII, 469 S. Mit zahlr. Textabb. Kl.-8°. Orig. illustr. Umschl. (etwas angestaubt, an den Rändern stellenw. leicht beschäd.). *Kalenderteil mit Jugendstil-Bordüren, allg. Teil (Geschichte des Sports, Vereine), dann die einzelnen Sportarten in z. T. ausführlichen Kapiteln (Le Cyclisme, L'Automobile, L'Hippisme, Le Yachting - mit Farbabb. d. intern. Signalfahnen - Le Golf, Foot-Ball, Le Lawn-Tennis u. a.). Wichtige periodische Publikation zur Geschichte des Sports, mit zahlr. Namen d. bekannten Sportler, Tabellen, Abbildungen histor. Fahrzeuge u. Geräte usw. - In Französisch; innen gut erhalten.* 95,-
- 65 (Sport) **Meyern-Hohenberg, Gottfried** (Freiherr). Lawn-Tennis. Triest, Schimpff, 1900. XI, 291 S., 6 Bl. Kl.-8°. Orig. goldgepr. Ln. (stellenw. leicht berieben). *Erste Ausgabe. Der k. u. k. Admiral Gottfried Freiherr Meyern von Hohenberg (1864-1934) gehört zu den Pionieren des Tennissports in Österreich. Mit illustr. Inseratenteil im Anhang. Gut erhaltenes Exemplar dieses Klassikers der Tennis-Handbücher.* 120,-
- 66 (Sport) **XI. Olympische Spiele Berlin 1936**. Tages-Programm / 13. August. 71 S. Mit dem Plan der Kampfstätten. Kl.-8°. Orig. illustr. Umschl. (leicht berieben). 25,-
- 67 (Sport) **XI Olympiade Berlin, 1.-16. August 1936**. (Veranstaltungsprogramm in Form einer Parkuhr mit der Werbung für Agfa-Filme). 25,-
- 68 (Sport) **(Olympische Spiele Berlin 1936 - 2 Eintrittskarten)** „Schwimmen, 13. August...“ / „Reiten und Schlußfeier, 16. August“. Durch Abriss entwertet. 50,-

- 69 (Sport) **Deutschland / Olympische Spiele 1936, 1.-16. August.** 3. Aufl. Berlin, 1935. 19 S. Mit Plänen u. Textabb. Kl.-4°, auf schmales 8° gefaltet.  
*Bekannter Faltprospekt, mit einem Olympioniken u. der Quadriga vom Brandenburger Tor als Umschlag-Illustration. Beigelegt 2 kleinere Faltprospekte aus ders. Serie.* 45,-
- 70 (**Thun-Hohenstein, Franz**, Fürst von). Eine Orientreise. Mit 6 farb. Taf. u. 86 Textabb. v. Ludwig Hans Fischer u. d. Gust. Schmoranz. Wien, Tempsky, 1891. IV S., 1 Bl., 260 S. Gr.-8°. Orig. goldgepr. u. illustr. Ln. (etwas berieben, angestaubt, leicht fleckig).  
*Franz v. Thun Hohenstein (Teschen 1847-1916) war Abgeordneter im Wr. Reichsrat u. einer d. führenden Politiker in Böhmen. Die Reise trat er in Triest an, vermutlich Anfang 1887, m. d. Ozeandampfer „Euterpe“ des Österr. Lloyd. Die hübschen Chromolithogr. m. Ansichten v. Kairo, Tempel Medinet Habu, Jaffa, Baalbek, Athen (Parthenon) u. Istanbul (Sultan Ahmed-Moschee & Hippodrom-Platz). Am vord. flieg. Vorsatz verso signiert „Thun“. Titel etwas fingerfl. sonst innen gut erhalten.* 145,-
- 71 **Tielcke, Wilhelm.** Geschichtliche Übersicht der Erdkunde und ihrer Fortschritte durch Entdeckungsreisen. 2 Bde. Wien, Doll, 1829 (Schütz's Allg. Erdkunde, I-II). 2 Bl., 413 S., 1 Bl.; 439 S. Kl.-8°. Marmor. Ppbd. d. Zt. m. goldgepr. RSchild. (leicht berieben).  
*Allg. Einführung in die bekannte mehrbändige geogr.-histor. Enzyklopädie.* 85,-
- 72 **Toynbee, Arnold.** Auf diesen Felsen. Das Christentum – Grundlagen und Wege zur Macht. Wien, Schroll, 1970. 367 S. Mit zahlr. Abb. im Text u. auf Taf. (teils farb.). Folio (35,5 x 26,5 cm). Orig.-Ln. (Schutzumschl. hinten etwas verfärbt). 20,-
- 73 **Umlauf, Friedrich.** Das Luftmeer. Die Grundzüge der Meteorologie und Klimatologie nach den neuesten Forschungen, gemeinfasslich dargestellt. Wien, Hartleben, 1891. VIII, 488 S. Mit mehreren Karten u. Diagrammen (tls. farb.) u. 140 Textholzst. Orig. illustr. u. goldgepr. Ln. (Ecken u. Kanten leicht berieben bzw. bestoßen). 48,-
- 74 (Urgeschichte) **Rolle, Fr.** Illustrierte Geologie und Paläontologie. Zum Anschauungs-Unterricht für die Jugend in Schulen und Familien. Eßlingen, Schreiber, 1886 (Naturgeschichte 3. Abt., Tl. II). 4 Bl., 40, III S. Mit 193 kolor. Abb. u. 6 geolog. Landschaftsbildern auf 18 doppelblatt-gr. Taf. Folio (33 x 22,5 cm). Orig. illustr. Halbbln. (Kanten u. Ecken etwas berieben bzw. bestoßen. innen nur stellenw. leicht fingerfl.). 110,-
- 75 (Urgeschichte) **Roßmäßler, E(mil) A(dolf).** Die Geschichte der Erde. Eine Darstellung für gebildete Leser und Leserinnen. 2., verb. u. verm. Aufl. Breslau, Leuckart, 1863. VII, 408 S. Mit lithogr. Front., gest. Titel u. 100 Holzst. im Text. Halbd. d. Zt. (berieben u. bestoßen).  
*Der Vorsatz u. das gedruckte Titelbl. m. altem Bibl.-Stempel u. -Vermerk, innen stellenw. etwas stockfl., die vord. Lage etwas locker.* 22,-
- 76 (Verkehr) **Allgemeine Automobil-Zeitung.** Offizielle Mitteilungen des Oesterreichischen Automobil-Club. Illustriertes, wöchentlich (jeden Sonntag) erscheinendes Fachblatt für Automobilismus. 3. Jahrgang. 47 Hefte des Jahrgangs (von 51). Wien, 1902. Pro Heft ca. 30 S. Mit vielen Abb. u. Inseraten. 4°. Brosch. (ohne Umschl., tls. etwas angestaubt oder stockfleckig).  
*Eine der wichtigsten Publikationen aus der Frühzeit des Automobils. Mit Berichten über Automobil-Ausst., technische Details, prominente Autofahrer usw. Die Abb. meist mit versch. Modellen aus der Zeit. Es fehlen Hefte Nr. 9, 22, 36 u. 49.* 450,-
- 77 (Verkehr) **Aviatik.** 16. Sonderheft der „Woche“. Berlin, Scherl, (1909). 63 S. Mit vielen Abb. d. ersten Flugzeuge. 4°. Orig. illustr. Umschl. (etwas fleckig).  
*Umschlag-Illustr. v. Hans Rudi Erdt (teils beschnitten). Mit Feuchtigkeitsspuren.* 35,-

- 78 (Verkehr) **ILA**. Offizielles Organ der Internat. Luftschiffahrt-Ausstellung. Wochen-Rundschau. 17 Hefte (alles Ersch.). Frankfurt a. M., 1909. 327 S. (Hefte durchgehend paginiert). Mit zahlr. Abb. aus allen Bereichen des Luftverkehrs. 4°. Orig. illustr. Umschl. (teils etwas berieben od. leicht beschäd., einzelne Umschlagseiten lose). *Die gr. Frankfurter Luftfahrt-Ausst. von 1909 dauerte 100 Tage. Sie war nicht nur Vorbild für die späteren ILA, sondern erweckte auch zum ersten Mal die allgem. Begeisterung für Aviatik. Die ersten beiden Hefte illustr. nach einem Siebdruck v. H. Wetzel. Innen überwiegend gut erhalten.* **Abbildung s. Umschlag** 1.100,-
- 79 (Verkehr) **Nimführ, Raimund**. Leitfaden der Luftschiffahrt und Flugtechnik. 2., verm. u. verb. Aufl. Wien u. Lpzg., Hartleben, 1910. XVI, 528 S. Mit 338 Abb. im Text. Orig. goldgepr. Ln. (etwas berieben u. bestoßen). *Nimführ (1874-1954) war ein österr. Luftfahrttheoretiker und Flugzeugpionier.* 60,-
- 80 (Verkehr) **Sölch, Werner**. Expresszüge im Vorderen Orient. Ein Jahrhundert Eisenbahnen unter dem Halbmond. Düsseldorf, Alba, 1989. 228 S. Mit zahlr. Abb. Kl.-4°. Orig. illustr. Ppbd. (leichte Gebrauchsspuren). *Geschichte der Bahnverbindungen um 1900 (Bagdadbahn, Levante- u. Hedschasbahn). Mit eigenh. Widmung d. Verf. und einer weiteren Widmung.* 20,-



- 81 (Weltkarte) „Planigloben“. Kolor. Stahlstichkarte ca. 15 x 20 cm, umgeben von 10 kleineren Stahlstichen. Gesamt ca. 33 x 45 cm (Blatt 39,5 x 52,5 cm). *Aus dem „Illustr. Handatlas“ v. Brockhaus, Leipzig, 1863 (Bl. 1). Stahlstiche m. Motiven aus allen Teilen d. Welt. Die beiden Erdhälften i. d. Mitte m. einer dritten, kl. Projektion nach Babinet. Die Bugfalte angeplatzt (unterlegt), der weiße Rand m. kl. Fehlern.* 85,-



## Österreich

- 82 **Achleitner, Friedrich.** Österreichische Architektur im 20. Jahrhundert. Band I: Oberösterreich, Salzburg, Tirol, Vorarlberg. Salzburg, Residenz, 1980. 475 S. Mit zahlr. Textabb. Quer-kl.-8°. Orig.-Ln. (SchU. leicht beschäd. u. etwas berieben). 95,-
- 83 **Albrecht, Erzherzog v. Österreich. - Duncker, Carl von.** Feldmarschall Erzherzog Albrecht. Wien u. Prag, Tempsky, 1897. XII, 330 S. Mit farb. Front. (Portr. in Helio- gravüre v. William Unger) u. vielen Abb. im Text u. auf Taf. (tls. farb.) v. Felician Frh. v. Myrbach. Gr.-8°. Orig. goldgepr. Ln. m. Wappen am Vorderdeckel (leicht berieben). *Die Tafeln etwas stockfl., sonst gut erhalten.* 45,-
- 84 **Austria Picta.** Österreich auf alten Karten und Ansichten. Graz, ADEVA, 1989. 414 S. Mit zahlr. Abb. 4°. Orig.-Umschl. (tls. etwas berieben). *Kat. d. Kartensammlung d. ÖNB, hrsg. v. F. Wawrik u. E. Zeilinger.* 32,-
- 85 **Bach-Ritter, Renate.** Zwischen Donau und Adria. 2000 Jahre Geschichte in Wort und Bild. Graz, Styria, 1994. 336 S. Mit zahlr. , teils farb. Abb. u. Faks.-Abb. nach alten Vorlagen. 4°. Orig. illustr. Ppbd. (leichte Gebrauchsspuren). 22,-



Nr. 86

- 86 **Baumann, Alexander.** Singspiele aus den österreichischen Bergen im Volksdialekt. Wien, Seidel, 1850. 1 Bl., 153 S. Mit Front. (getönte **Lithographie**). Kl.-8°. Ppbd. d. Zt. (stärker berieben u. bestoßen, innen stellenw. etwas fleckig, die Lithogr. sauber). *Erste Ausg. dieser bekannten Sammlung enthält vier Stücke: Das Versprechen hinterm Herd, Der Freiherr als Wildschütz, 's erschti Busserl und Der Löwenrachen.* 90,-
- 87 **Blumenbach, W(enzel) C(arl) W(ofgang).** Neuestes Gemälde der Oesterreichischen Monarchie. 3 Bde. Wien, Doll, 1830-33 (Schütz's Allg. Erdkunde, Bde. 13, 14 u. 28). 550 S., 1 Bl.; 2 Bl., 480 S.; 4 Bl., 511 S. Mit 16 Kupferstich-Taf. (gr. gefalt. Ansicht von Wien, Ansichten v. Graz, Linz, Salzburg, Innsbruck, Triest, Lemberg, Fiume, Hermannstadt u.a.). Kl.-8°. Marmor. Ppbd. d. Zt. (etwas berieben u. bestoßen). *Mit Daten betr. die geogr. Lage, das Klima, Landeskultur, Bewohner, Handel, Künste, Wissenschaften u.a.m. Der Plan von Wien am unt. weißen Rand beschnitten, durchgehend leicht stockfl., insges. gut erhalten und komplett.* 500,-

(Österreich)

- 88 **Canon, Hans.** (Reichsratserie). 20 getönte Lithographien. Wien, Reiffenstein & Rösch / Stammler & Karlstein, (1861-1862). Maße ca. 28 x 22 cm (Bild) bzw. 45 x 31 cm (Blatt). *Die bekannte Serie m. Karikaturen d. Abgeordneten des Wiener Reichsrats. Es fehlen der Umschl. u. das Schlußblatt, die Portr. sind komplett (Positionen 23 bis 42 nach d. Verz. v. Heinz Schöny in „Hans Canon als Lithograph“, Jahrb. des Vereins f. Gesch. d. Stadt Wien Bd. 17/18, S. 300-303, Horn, 1962). – Die Portr. sauber (nur Pos. 23 ist stockfl.), der weiße Rand meistens leicht angestaubt und/oder abgegriffen, bei der Pos. 23 auch etwas beschädigt. Die Blätter sind lose. **Abbildung s. Umschlag** 1.650,-*
- 89 **Dillinger's Reiseführer.** Illustr. Zeitschrift f. internationalen Reise- u. Fremdenverkehr. XV. Jg. 18 Hefte (alles Erschienene) in 1 Bd. Wien, 1904. 288 S. Mit zahlr. Abb. (u. a. viele Holzst.-Ansichten). Folio. Orig. illustr. Ln. (etwas bestoßen u. angestaubt). *Wichtige Fachzeitschrift aus d. Zt. des ersten großen Aufschwungs des Fremdenverkehrs in Österreich. Vorsatz etwas stockfl., 1 Bl. beschäd. (ohne Textverlust).* 60,-
- 90 **Dörflinger, Johannes / Robert Wagner / Franz Wawrik.** Descriptio Austriae. Österreich und seine Nachbarn im Kartenbild von der Spätantike bis ins 19. Jahrhundert. Wien, Edition Tusch, 1977. 215 S. Mit 66 Taf. (tls. farb. u. gefalt.). 4°. Orig. Ln. *Standardwerk zur Kartographie Österreichs. Der Schutzumschl. etwas verfärbt.* 85,-
- 91 **Dörflinger, Johannes / H. Hühnel / I. Kretschmer.** „Atlantes Austriaci“. Kommentierter Katalog der österreichischen Atlanten von 1561 bis 1994. Hrsg. v. I. Kretschmer u. J. Dörflinger. 2 Teile in 3 Bänden. Wien, Böhlau, 1995. LIII, (436); XXXII, 852 S.; XLV, 405 S. Mit vielen Faks.-Abb. auf Taf. (tls. farb.). Orig.-Ln. *Der Schubert etwas abgegriffen u. stellenw. fleckig, sonst gut erhalten.* 45,-

(Eisenbahn)

- 92 **Handbuch für die k. k. österreichischen Staatsbahnen.** 2. Jg. Wien, Intern. Transport-Gesellschaft, 1908. VII, 336 S. Mit mehreren Verkehrskarten u. vielen Textabb. Kl.-8°. Orig. illustr. Umschl. m. Leinenrücken (etwas knittig u. berieben). *Angaben über Tarife, Fahrpreise, Schlafwagenverkehr, Kurorte, Hotels usw.* 60,-
- 93 **Heinersdorff, Richard.** Die k. u. k. privilegierten Eisenbahnen der Österreichisch-Ungarischen Monarchie 1828-1918. Wien, Molden, 1975. 216 S. Mit vielen Abb. (tls. farb.). 4°. Orig. illustr. Ln. - *Erste Ausg.; gut erhalten.* 25,-
- 94 **Österreichischer Bundesbahnführer für Reise und Touristik** (Bd. 1): Nördlicher Wienerwald, Wachau, Strudengau, Kamptal, Waldviertel. Bearb. v. Hans Biendl u. Ludwig Sinek. Wien, 1925. 95 S. Mit gefalt. Karte u. vielen Textabb. Kl.-8°. Orig. illustr. Umschl. 20,-
- 95 - Dass., (Bd. 3): Semmering-, Rax- und Schneeberggebiet. Bearb. v. Hans Biendl u. Ludwig Sinek. Wien, 1925. 88 S. Mit gefalt. Karte u. vielen Textabb. Kl.-8°. Orig. illustr. Umschl. 22,-
- 96 - Dass., (Bd. 4): Gesäuse und Erzberggebiet. Bearb. v. H. Biendl u. L. Sinek. Wien, 1926. 96 S. Mit gefalt. Karte u. vielen Textabb. Kl.-8°. Orig. illustr. Umschl. 25,-
- 97 - Dass., (Bd. 5): Salzkammergut, Dachsteingruppe, westl. Totes Gebirge. Bearb. v. Hans Biendl u. Ludwig Sinek. Wien, 1926. 98 S., 1 Bl. Mit gefalt. Karte u. vielen Textabb. Kl.-8°. Orig. illustr. Umschl. 22,-

(Österreich - Eisenbahn)

- 98 **Illustrierter Führer** auf den k. k. Österr. Staatsbahnen (Heft 4): Salzburg-Bischofs-  
hofen, Selztal-Bischofs-  
hofen, Selztal-Klaus. 5. Aufl. Wien, „Steyrermühl“, ca. 1910.  
128 S. Gefalt. Karte, 2 farb. Taf. u. viele Textabb. Kl.-8°. Orig. illustr. Umschl. 17,50
- 99 - Dass., (Heft 9): Selztal-Villach, Zeltweg-Fohnsdorf, Unzmarkt-Mauterndorf. 4. Aufl.  
Wien, „Steyrermühl“, ca. 1910. 127 S. Mit gefalt. Karte u. vielen Textabb. Kl.-8°.  
Orig. illustr. Umschl. (im Schnitt tintenfleckig). - *Innen gut erhalten, komplett.* 22,-
- 100 - Dass., (Heft 10): Villach-Pontafel, Tarvis-Laibach, Laibach-Stein, Laibach-Strascha,  
Großlupp-Gottschee. 3. Aufl. Wien, „Steyrermühl“, ca. 1905. 134 S. Mit gefalt. farb.  
Karte u. 33 Textabb. Halbln. d. Zt. m. Orig.-Vorderumschl. (Besitzverm.). 30,-
- 101 - Dass., (Heft 13): Hieflau-Eisenerz-Vordernberg, Leoben-St. Michael. 3. Aufl. Wien,  
„Steyrermühl“, ca. 1910. 105 S. Mit gefalt. Karte, Farbt. (chromolithogr. Ansicht vom  
Erzberg) u. vielen Textabb. Kl.-8°. Orig. illustr. Umschl. (etwas berieben). 22,-
- 102 - Dass., (Heft 22): Gmünd-Pilsen, Budweis-Salnau, Wodnan-Wallern, Strakonitz-  
Wallern.. 3. Aufl. Wien, „Steyrermühl“, ca. 1905. 120 S. Mit 1 doppelseit. u. 2 gefalt.  
Karten u. vielen Textabb. Kl.-8°. Orig. illustr. Umschl. (etwas berieben).  
*Innen gut erhalten. Umschl.-Rücks. m. d. Ansicht v. Bahnhof Eleonorenhain.* 30,-
- 103 **Mayer, Horst F. / Dieter Winkler.** Mit Bahn & Schiff auf den Spuren der Habsburger.  
Wien, Edition S, 1995. 240 S. Mit vielen Abb. Gr.-8°. Orig.-Ppbd. m. illustr. SchU.  
*Schöner Bildband zur österr. Eisenbahn- u. Schifffahrtsgeschichte.* 20,-
- \*\*\*\*\*
- 104 **Enderle-Burcel, Gertrude / Michaela Follner.** Diener vieler Herren. Biographisches  
Handbuch der Sektionschefs der Ersten Republik und des Jahres 1945. Herausgegeben  
v. Dokumentationsarchiv des österr. Widerstands / Österr. Ges. f. histor. Quellenstudien.  
Wien, 1997. 540 S. Mit vielen Portr. u. statist. Tabellen. Gr.-8°. Orig.-Ln. 28,-
- 105 **Exercier-Reglement für die k. k. Infanterie.** Wien, Staatsdruckerei, 1807. XIV S., 1  
Bl., 562 S. Kl.-8°. Ppbd. d. Zt. (berieben, Rücken mehrfach angeplatzt).  
*Mit „Armee-Befehl“ von Erzherzog Karl als Vorwort. Stellenw. m. Anmerkungen am  
weißen Rand, sonst innen gut erhalten.* 125,-
- 106 **Gall, Franz.** Österreichische Wappenkunde. Handbuch der Wappenwissenschaft.  
2. Aufl. Wien, Böhlau, 1992. XIV, 448 S. Mit zahlr. Abb. Gr.-8°. Orig.-Ppbd. 20,-
- 107 **Gutzkow, Karl.** Sommerreise durch Oesterreich. Frankfurt a. M., Sauerländer, 1835.  
255 S. Kl.-8°. Ppbd. d. Zt. (etwas berieben u. bestoßen).  
*Teil I von „Soireen“, hier separat gebunden. Die Stationen der Reise waren Salzburg,  
Innsbruck, Bozen, der Gardasee, Verona, Vicenza, Padua, Venedig, Triest, Laibach und  
Graz. Es fehlt das erste Titelblatt (S. 1-2). Durchgehend gebräunt bzw. stockfl.* 165,-
- 108 **Habsburg. - Pettenegg, Ed. Gaston Graf v.** Das Stammwappen des Hauses Habsburg.  
Wien, Selbstverlag, 1882. 32 S. Mit 7 lithogr. Taf. Folio (ca. 33 x 26 cm). Orig.  
goldgepr. Ln. (Rücken im unt. Teil beschäd., stellenw. fleckig).  
*Mit kurzem eigenh. Begleitbrief des Verfassers, im Vorsatz montiert. Beigelegt die  
Broschüre vom selben Autor „Ideen über die Errichtung eines Heroldsamtes in  
Oesterreich“, Wien, 1880, 28 S.* 200,-

(Österreich)

- 109 **Hula, Franz.** Die Totenleuchten und Bildstöcke Österreichs. Ein Einblick in ihren Ursprung, ihr Wesen und ihre stilistische Entwicklung. Wien, Pöschel, (1948). 87 S. Mit zahlr. Abb. auf 32 Taf. Folio (ca. 33 x 23 cm). Orig. illustr. Umschl. 25,-
- 110 **Hermann, Benedikt Franz.** Abriß der physikalischen Beschaffenheit der Oesterreichischen Staaten, und des gegenwärtigen Zustandes der Landwirtschaft, Gewerbe, Manufakturen, Fabriken und der Handlung in derselben. (St. Petersburg, Logan), 1782. 8 Bl., 348 S. Marmor. Ppbd. m. Rückenschild.  
*Hermann (St. Lambrecht 1755 - 1815 St. Petersburg) war ein österreichischer Bergbau- und Verhüttungs-Fachmann in russischen Diensten. 1781 unternahm er eine Studienreise nach Deutschland und Ungarn und hielt danach Vorlesungen über Technik an der Wiener Universität. Stellenw. etwas stockfl., sonst gut erhalten.* 250,-
- 111 **Janetschek, Clemens.** Die Schlacht bei Austerlitz (2. December 1805). Nach der von Professor Slovák in zweiter Auflage veröffentlichten Darstellung bearbeitet. Brünn, Selbstverlag, 1898. 168, 2 Bl. Mit gefalt. Karte u. Portr.-Taf. als Front. Kl.-8°. Orig. illustr. Umschl. (im Bund locker, etwas berieben u. fleckig, Rücken u. eine Ecke m. Fehlstellen). - *Stempel im Vorsatz u. am Titelbl., sonst innen gut erhalten.* 48,-
- 112 **Jenny, Rudolph E. v.** Handbuch für Reisende in dem österreichischen Kaiserstaate mit mehreren Haupttrouten der angränzenden Länder. 2 Bde. Wien, Doll, 1822-23. XLIII, (415); 894, 40 S., (1 Bl.). Halbln. d. Zt.  
*Bd. 1 (Erste Abt.): Österr. Länder am rechten Ufer der Donau u. das lombard.-venz. Königreich; Bd. 2 (Zweite Abt.): Österr. Länder am linken Donauufer, Ungarn, Galizien, Bukowina. Die letzte Lage v. Bd. 1 m. Wasserrand, sonst guter Zustand.* 280,-
- 113 **Karl V. - Kaiser Karl V. (1500-1558).** Macht und Ohnmacht Europas. Hrsg. v. Wilfried Seipel. 2 Bde. Wien, 2000. XV, 390; 139 S. Mit zahlr. Abb., meist farb. 4°. Orig. illustr. Umschl., in Kasette.  
*Katalog zur Ausst. im Kunsthistor. Museum Wien, 16. Juni-10. Sept. 2000. Mit Beitr. v. John Elliott, Alfred Kohler, Wim Blockmans u. a. Gut erhalten.* 32,-
- 114 **(Klein, Magnus).** Notitia Austriae antiquae et mediae... 2 Bde. Tegernsee, Klosterdruckerei, 1781. XXIV S., 2 Bl., 312 S., 7 Bl.; 223 S. 4°. Ppbd. d. Zt. (im Bund leicht locker, etwas berieben u. angestaubt, d. Überzug am Rücken tls. geplatzt).  
*Magnus Klein (Wasserleonburg/Kärnten 1717- 1783 Göttweig) trat in das Stift Göttweig 1739 ein und wurde Schüler des dortigen Abtes Gottfried Bessel. Er eignete sich umfangreiches histor. Wissen an, das er u. a. auch im vorliegenden Werk, das als Hilfe für das Studium österr. Geschichte gedacht war, unter Beweis stellte. - Bd. 2 etwas abweichend im Format u. Einband; innen stellenw. leicht wasser- od. stockfl.* 280,-
- 115 **Koschatzky, Walter.** Des Kaisers Guckkasten. Eine Sammlung alt-österreichischer Ansichten aus der Wiener Hofburg. Salzburg, Residenz, 1991 (Veröff. d. Albertina, 27). 281 S., 1 Bl. Mit zahlr. Abb., tls. farb. u. ganzseit. 4°. Orig.-Ln.  
*Mit Städteansichten u. Landschaftsbildern v. J. u. R. v. Alt, E. Gurk u. L. Russ.* 30,-
- 116 (Kriehuber) **Krasa, Selma.** Josef Kriehuber 1800-1870. Der Porträtist einer Epoche. Wien, Brandstätter, 1987. 175 S. Mit vielen ganzseit. Abb. 4°. Ppbd. m. illustr. SchU.  
*Mit Biogr. d. porträt. Persönlichkeiten (M. v. Schwind, F. Raimund, F. Liszt u.a.* 22,-

(Österreich - Landkarten)

- 117 **Karacs, Ferenc.** „Alsó és Felső Austriai Fő Hertszég és Sávári (Salzburgi) Kerület földképe“. Budapest, 1834. Grenzkolor. Kupferstichkarte 38,5 x 51,5 (Plattenrand) von Nieder- u. Oberösterreich mit Salzburg des bekannten ungarischen Kartographen, aus seinem „Európa Magyar Atlasa“ (Blatt Nr. 15).  
*Der weiße Rand stellenw. stockfl. bzw. m. kl. Einrissen, die Karte sauber.* 165,-



Nr. 118

- 118 „**Oesterreich**“. Kolor. Stahlstichkarte 17 x 21,5 cm, umgeben von 12 kl. Stahlstichen (meist Ansichten). Gesamt ca. 34 x 45 cm, breitrandig.  
*Aus dem „Illustrierten Handatlas“ von Brockhaus, Leipzig, 1863 (Bl. Nr. 21). Daneben Verzeichnis aller 19 Kronländer (inkl. Venetien u. Militärgrenze) u. versch. Motive aus der ganzen Monarchie (Adelsberger Grotte, Semmering-Bahn usw.). - Gr. Einriss im unt. li. Eck unterlegt, am weißen Rand kl. Seiteneinrisse u. leicht gebräunt.* 65,-

\*\*\*\*\*

- 119 **Leopold II. - Wandruszka, Adam.** Leopold II. Erzherzog von Österreich, Großherzog von Toskana, König von Ungarn und Böhmen, Römischer Kaiser. 2 Bde. Wien, Herold, (1965). 480; 457 S. Mit mehreren Abb. auf Taf. Orig.-Ln.  
*Schutzumschl. leicht berieben, sonst guter Zustand.* 75,-
- 120 **Ludwig Salvator. - Kleinmann, Horst Joseph.** Erzherzog Ludwig Salvator. Mallorcas ungekrönter König. Graz, Styria, 1991. 159 S. Mit vielen Abb. Orig.-Ln. 25,-
- 121 **Ludwig Salvator. - Schwendinger, Helga.** Erzherzog Ludwig Salvator. Der Wissenschaftler aus dem Kaiserhaus. Wien, Amalthea, 1991. 319 S. Mit Abb. Orig.-Ppbd. 25,-
- 122 **Majestati Apostolicae** Francisco Josepho Augusto Caesari et Elisabethae Conjugi Augustae Majestati Societas Jesu nutu Caesareo per Hungariam Restituta adolescens Grata Devota Exultans dedicat. Wien, 1857. 52 S. Folio. Goldgepr. Seideneinband (stellenw. wasserfl., Innenfalz hinten an einer Stelle geplatzt).  
*Huldigungsschrift an Kaiser Franz Joseph I u. Kaiserin Elisabeth anlässlich der Wiedereinrichtung des Jesuitenordens in Ungarn. Der Inhalt besteht aus 14 versch. Lobgedichten in Ungarisch, Latein, Griechisch, Deutsch, Slowakisch und Polnisch. Alle Seiten mit Goldbordüre. Stellenw. etwas fingerfl., sonst innen gut erhalten.* 60,-

(Österreich - Marine)

- 123 **Aichelburg, Wladimir.** K. u. K. Dampfschiffe. Kriegs-, Handels- und Passagierschiffe in alten Photographien. Wien, Staatsdruckerei, 1996. 223 S. Mit zahlr., meist ganzseit. Abb. Gr.-8°. Orig. illustr. Ppbd. (leicht berieben). 20,-
- 124 **Bilzer, Franz.** Die Torpedoschiffe und Zerstörer der k. u. k. Kriegsmarine 1867-1918. Graz, Weishaupt, 1990. 179 S. Mit zahlr. Abb. 4°. Orig. illustr. Ppbd. 38,-
- 125 **Grestenberger, Erwin Anton.** Festung Pola. Die Verteidigungsanlagen des k. (u.) k. Hauptkriegshafens 1823-1918. Wien, Neuer Wissenschaftlicher Verlag, 2003. 192 S. Mit vielen Textabb. Gr.-8°. Orig. illustr. Ppbd. 20,-
- 126 **Nautische Tafeln** für den Gebrauch in der K. u. k. Kriegsmarine. Hrsg. v. Hydrographischen Amte der k. u. k. Kriegsmarine. 5., berichtigte u. umgearb. Aufl. Pola, 1913. IV, 294 S. Goldgepr. Halb-Ldr. d. Zt. (etwas berieben, bestoßen u. fleckig). *Mit Berechnungstabellen, Tabellen für astronom. oder terrestrische Navigation u.s.w. Beigelegt das Heft „Nautische Rechnungen und ihre Fehlerquellen“ (13 S.).* 65,-
- 127 **„So wollen unsere Feinde Europa nach dem Kriege gestalten“.** Wien, Vlg. des Österr. Flottenvereines, (1916). Farb. gefalt. Karte m. Begleittext, 30 x 45,5 cm. Auf d. Rück. 2 Faks.-Auszüge aus d. „Wiener Zeitung“ aus 1914 bzw. 1915, mit den Kriegserklärungen an Serbien bzw. an Italien („An meine Völker“). Publiziert zum Zweck d. Spenden-Sammlung für ein U-Boot. 28,-
- 128 **Siferlinger, Nikolaus A.** Auslaufen verspricht Erfolg. Die Radiotelegraphie der k. u. k. Kriegsmarine. Wien, 2000. 224 S. Mit vielen Abb. 4°. Orig.-Ppbd. 55,-
- 129 **Slawik, Heinz.** Geschichten von der See. 2. Aufl. Wien, Schulbuchverlag, 1916. 176 S. Mit farb. Front („Bucht von Salona“) u. vielen Textabb. (Holzst.) nach Zeichn. v. Anton Nowak. Kl.-8°. Orig. illustr. u. goldgepr. Ln. (leicht berieben, kl. Bibl.-Nr.). 25,-
- 130 **Sokol, Hans Hugo.** Des Kaisers Seemacht. Die k. k. österreichische Kriegsmarine 1848 bis 1914. Wien, Amalthea, 1980 (Geschichte d. k.u.k. Kriegsmarine, 3). 333 S. Mit vielen Abb. auf Taf. Orig.-Ln. m. Schutzumschl.). 20,-
- 131 **Die „Tegetthoff“ Klasse.** Österreich-Ungarns größte Schlachtschiffe. Wien, 1979. 103 S. Mit 167 Abb., 14 Skizzen u. 1 Karte. 4°. Orig. illustr. Umschl. (etwas berieben, Rücken teils geplatzt, auf d. Innenseite leicht fleckig). *Hrsg. v. d. Arbeitsgem. f. österr. Marinegeschichte (Aichelburg, Baumgartner, Pawlik u.a.) bei Heeresgeschichtl. Museum, Wien.* 32,-
- 132 **Wallisch, Friedrich.** Die Flagge Rot-Weiß-Rot. Männer und Taten der österreichischen Marine in vier Jahrhunderten. 2., neu bearb. Aufl. Graz, Styria, 1956. 335 S. Mit Kartenskizze im Vorsatz u. vielen Abb. im Text u. auf Taf. Orig.-Ln. m. goldgepr. Rücken (leicht berieben). - *Mit Zeittafel u. gr. Namen- u. Sachregister.* 22,-
- 133 **Wieser, Wolfgang.** Mit der k. u. k. Marine von Pola nach Peking. Wien, Verlag Österreich, 1999. 159 S. Mit vielen Abb. 4°. Orig. illustr. Ppbd. *Nach Aufzeichnungen des Matrosen Adam Wieser aus Donawitz, der an Bord d. S.M.S. „Kaiserin Elisabeth“ 1900-1901 am „Boxeraufstand“ teilgenommen hat.* 45,-
- 134 **Winkler, Dieter** (Hrsg.) Marinebilder. Der Fotograf Alois Beer (1840-1916). Wien, Album Verlag, 2011. 80 S. Mit vielen Abb. Kl.-4°. Orig. illustr. Ppbd. 22,-

(Österreich)

- 135 **Martin, Alfred.** Deutsches Badewesen in vergangenen Tagen. Nebst einem Beitrage zur Geschichte der deutschen Wasserheilkunde. Jena, Diederichs, 1906. 2 Bl., 448 S. Mit zahlr. Abb. im Text u. auf gefalt. Taf. Gr.-8°. Orig.-Halbldr. m. goldgepr. Rücken *Wichtiges balneologisches Standardwerk. Mit Beiträgen über Baden b. Wien, Gastein, Klosterneuburg, Tobelbad, Wien u. a. Mit gr. Literaturliste, Orts- u. Namenregister. - Einband etwas berieben, innen stellenw. leicht stockfl., sonst guter Zustand.* 75,-
- 136 **Maximilian, Erzherzog v. Österr. - Aichelburg, Wladimir.** Maximilian, Erzherzog von Österreich, Kaiser von Mexiko, in zeitgenössischen Photographien. Wien, Orac, 1987. 223 S. Mit zahlr. Abb. 4°. Orig.-Ppbd. (SchU. leicht berieben, Besitzverm.). 22,-
- 137 **Maximilian, Erzherzog v. Österr. - Andres, Ferdinand / Klaus Eggert.** Maximilian von Mexiko, Erzherzog und Kaiser. St. Pölten, NÖ-Presseshaus, 1982. 127 S. Mit vielen, tfs. farb. Abb. 4°. Orig.-Ppbd. m. illustr. Schutzumschl. 16,-
- 138 **Merian, Matthaeus.** Die schönsten Städte Alt-Österreichs. Aus der Archontologia Cosmica und den Topographien. Einleitung Bruno Grimschitz. Hamburg, Hoffmann u. Campe, 1963. XV S. Mit 41 gefalt. Taf. nach Kupferstich-Ansichten v. Merian, jeweils m. Begleittext. Gr.-8°. Orig. illustr. Ppbd. 16,-
- 139 **Mayer, Josef.** Dichtung und Wahrheit. Originalien in vier Abteilungen...in tiefster Hochachtung und wahrer Dankbarkeit verehrt...Franz Josef Grafen von Beroldingen. (Wien, Selbstverlag, 1857; Druck: M. Auer). 160 unnn. S. Mit farb. Front. Kl.-8°. Orig. illustr. Ppbd. m. Goldschnitt (leicht berieben, Kapitale bestoßen, hint. Deckel m. kl. Tintenflecken, im Schnitt etwas angestaubt, im Vorsatz leicht gebräunt). *Mit zahlr. kurzen Gelegenheitsgedichten. Neben Franz Beroldingen (1779-1853?, hoher Beamter in kaiserl. Diensten) werden auch die kaiserl. Familie, der Bürgermeister v. Wien, einige weniger bekannte Persönlichkeiten, auch die Heiligen d. kathol. Kirche, mit liebenswürdigen od. scherzhaften Gedichten bedacht, teils in einer freien u. originellen Typographie. Umschl.-Illustr. (Lithogr.) stammt v. Behrens u. wurde bei M. R. Toma in Wien gedruckt. - Insgesamt gut erhalten. Selten!* 90,-
- 140 **Moderne Kunst in Österreich.** Wien, Forum Verlag, 1965. 119 S., 4 Bl. Mit zahlr. Abb. auf 120 Taf. (davon 24 farb.). 4°. Orig.-Ppbd. (SchU. etwas berieben). *Texte v. Günther Feuerstein (Architektur), Ernst Köller (Malerei u. Graphik), Heribert Hutter (Plastik) u. Wilhelm Mrazek (Kunstgewerbe).* 14,50
- 141 **Payer, Julius.** Die österreichisch-ungarische Nordpol-Expedition in den Jahren 1872-1874, nebst einer Skizze der zweiten deutschen Nordpol-Expedition 1869-1870 und der Polar-Expedition von 1871. Wien, Hölder, 1876. CVI, 696 S. Mit Front. (gest. Portr. v. Hans Wilczek), 3 gefalt. farb. Karten (Novaja Semlja-Meer, Nordostküste v. Grönland, Franz-Josef-Land) u 145 Holzst.-Abb. im Text u. auf Taf. Gr.-8°. Orig. illustr. u. goldgepr. Ln. (berieben, bestoßen u. angestaubt, vord. Innengelenk geplatzt). *Das Expeditionsschiff „S/X Admiral Tegetthoff“ unter d. Leitung v. Carl Weyprecht u. Julius v. Payer startete im Sommer 1872 eine Forschungsreise in das Nördliche Eismeer. Im Sommer 1873 entdeckten sie eine bis dahin noch unbekannte Inselgruppe, die sie „Franz-Josef-Land“ nannten. Im Frühjahr 1874 wurde die „Tegetthoff“ vom Packeis eingeschlossen und aufgegeben, die mühsame Rückkehr auf Schlitten und Booten dauerte vier Monate. - Innen stellenw. etwas fingerfleckig, sonst gut erhalten.* 110,-

(Österreich)

- 142 **Piccolomini. - Weyhe-Eimke, Arnold (Frh. v.).** Octavio Piccolomini als Herzog von Amalfi, Ritter des goldenen Vlieses, deutscher Reichsfürst und Gemahl der Prinzessin Maria Benigna Franziska von Sachsen-Lauenburg. Quellen-Studie aus dem Schloß-Archive zu Nachod. Pilsen, Steinhauser & Korb, 1871. 2 Bl., 51 S. Mit doppelseit. Stammtaf. Halbln. d. Zt. m. goldgepr. Rücken (etwas berieben u. bestoßen).  
*Beigebunden: 1) Weyhe-Eimke, Die historische Persönlichkeit des Max Piccolomini im Schiller'schen Wallenstein..., Pilsen, 1879, 16 S.; 2) Weyhe-Eimke, Die Familie Trzka von Lipa auf Schloß Nachod und die Schenkung der Herrschaft Nachod an Octavio Piccolomini, Königgrätz, 1872, 47 S. Insgesamt 3 Werke in einem Band. - Fürst Octavio Piccolomini (Florenz 1599-1656 Wien) war im Dreißigjährigen Krieg General unter Wallenstein. 1650 erhob ihn der Kaiser in den Reichsfürstenstand. In Wien trat er u.a. als Mäzen auf u. unterstützte auch den Servitenorden. Sein Grab befindet sich in der Servitenkirche in Wien. Stellenw. etwas gebräunt od. leicht stockfl.* 65,-
- 143 **Romantik und Realismus in Österreich.** Gemälde und Zeichnungen aus der Sammlung Georg Schäfer, Schweinfurt. Schloss Laxenburg, 1968. 353 S. Mit vielen Abb. (tls. farb.). 4°. Orig. illustr. Umschl. (Ecken u. Kanten leicht berieben).  
*Texte v. Konrad Kaiser, Rupert Feuchtmüller, Eva Frodl-Kraft u.a.* 10,-
- 144 **Sarkotić. - Bauer, Ernst.** Der letzte Paladin des Reiches. Generaloberst Stefan Freiherr Sarkotić von Lovćen. Graz, Styria, 1988. 159 S. Mit vielen Abb. Orig.-Ln. 25,-
- 145 (**Schachner, Ignaz.**) *Duces supreme qui elapso saeculo decimo septimo Caesareis Augustissimae Domus Austriacae exercitibus summa potestate praefuere.* Wien, J. L. Kaliwoda, 1735. 4 Bl., 186 S. Mit 10 (von 20) Kupferportr. Kl.-8°. Halbln. d. Zt.  
*Anonym ersch. (Holzmann-B. I, 12211). Der Autor war Prof. f. Poetik u. Rhetorik a. d. Univ. Wien. Biographie d. wichtigsten kaiserl. Feldherren in latein. Sprache. Mit den Portr. v. Tilly, Wallenstein u.a. Die fehlenden Portr. in Fotokopie auf altem Papier. Besitzverm. im Vorsatz (tls. ausradiert), stellenw. etwas stockfl. od. gebräunt.* 95,-
- 146 **Schlik. - Kociczka, Franz.** Die Winter-Campagne des Graf Schlik'schen Armeekorps 1848-1849. Olmütz, Hölzel, 1850. 313 S. Mit Front. (lithogr. Portr. v. Schlik) u. gefalt. lithogr. Karte. Halbln. d. Zt. (leicht berieben, innen stellenw. leicht stockfl.).  
*Franz Joseph Heinrich Graf Schlik zu Bassano und Weißkirchen (Prag 1789-1862 Wien) kämpfte als Befehlshaber eines kaiserl. Korps 1848/49 gegen die ungar. Revolutions-truppen i. d. Gegend von Kaschau (Oberungarn, heute Slowakei).* 135,-
- 147 **Schmidt, Rudolf.** Österreichisches Künstlerlexikon von den Anfängen bis zur Gegenwart. Bde. 1-5 (alles Ersch.). Wien, Edition Tusch, 1974-79. 5 Hefte à ca. 95 S. (XV, 480 S.). Orig.-Umschl.  
*Umfasst nur die Buchstaben A-D (= Bd. 1), mit einigen Nachträgen. Umfassendes Nachschlagewerk, auch weniger bekannte Namen wurden berücksichtigt.* 85,-
- 148 **Schmidl, Adolf.** Reisehandbuch durch das Erzherzogthum Oesterreich mit Salzburg, Obersteyermark und Tirol. Wien, Gerold, 1834 (Rudolph von Jenny's Handbuch für Reisende in dem österr. Kaiserstaate, 2. umgearb. u. verm. Aufl. v. A. Schmidl, Bd. 1). XVIII S., 1 Bl., 504 S. Mit mehreren Tab. (1 davon gefalt.). Kl.-8°. Ln. d. Zt. m. goldgepr. Rücken (etwas berieben, bestoßen u. angestaubt, Rücken auch verfärbt).  
*Anhang m. Verzeichnis d. wichtigsten Reisewerke, Landkarten u. Prospekte betr. die beschriebene Gegend u. einem Ortsverzeichnis. Stellenw. m. kurzen Anstreichungen im Text, leicht stockfleckig, sonst innen gut erhalten.* 145,-



(Österreich)

- 149 **Schuschnigg, Kurt.** Dreimal Österreich. 2. Aufl. Wien, Thomas-Verlag Jakob Regner, 1937. 335 S. Orig.-Ln. (stellenw. leicht fleckig).  
*Schuschnigg erläutert hier seine Auffassung der Politik am Beispiel des österr. Kaiserreiches, der Ersten Republik und seines „neuen Österreichs“.* 20,-
- 150 **Schuselka, Franz.** Oesterreichische Vor- und Rückschritte. Hamburg, Hoffmann u. Campe, 1847. XVIII S., 1 Bl., 304 S. Kl.-8°. Ln. d. Zt. m. goldgepr. Rücken.  
*Erste Ausg. dieser Kritik der österr. Regierung, der Schuselka (1811-1886, Publizist u. Politiker des Vormärz u. des Revolutionsjahres 1848) die Unterdrückung der liberalen Ideen u. mangelhafte Verbundenheit mit Deutschland vorwirft. - Priv. Widmung am Vorsatz, leicht gebräunt, stellenw. auch etwas stockfl.; insges. gut erhalten.* 125,-
- 151 **Sportfischerei in Österreich.** 2. Aufl. Hrsg. vom k. k. Ackerbauministerium. Wien, ca. 1915. 144 S. Mit farb. gefalt. Panoramakarte des Salzkammergutes, 2 gefalt. Routenkarten u. Textabb. Kl.-8°. Orig. illustr. Umschl. (berieben u. fleckig, Rücken beschäd.).  
*Diese 2. Ausg. umfasst neben den Alpenländern auch die Sudeten- u. Karpatenländer. Innen stellenw. m. leichten Gebrauchsspuren.* 28,-
- 152 **Thumb, Eduard.** Reiseskizzen aus Nieder-Österreich, Ober-Österreich und Tirol. Architektur motive der Kleinstadt. Federzeichnungen nach der Natur. Wien, Schroll, 1908. 60 getönte lithogr. Taf., lose in Orig.-Mappe. 120,-
- 153 **Traun, Julius von der** (=Alexander Julius Schindler). Exkursionen eines Österreicher 1840 – 1879. 2 Bde. Leipzig, Duncker & Humblot, 1881. XI, 298; 280 S. Goldgepr. Ln. d. Zt. (etwas berieben, stellenw. fleckig, Feuchtigkeitsspuren; innen gut erhalten).  
*Literarisch anspruchsvolle Reiseerinnerungen, vereinzelt auch Gedichte, des österr. Schriftstellers u. Politikers (Wien 1818-1885),* 35,-
- 154 **Wallenstein. - Wagner, Georg.** Wallenstein. Der böhmische Condottiere. Ein Lebensbild. Mit zeitgenössischen Dokumenten. Wien, Bergland-Verlag, 1958. 223 S. Mit einigen Taf. Kl.-8°. Orig.-Ln. - *Mit eigenh. Widmung d. Verf.* 22,-
- 155 **Wawrik, Franz / Helga Hühnel u.a.** Kartographische Zimelien. Die 50 schönsten Karten und Globen der Österreichischen Nationalbibliothek. Wien, ÖNB, 1995. 147 S. Mit vielen Farbbabb. (tls. gefalt.). Quer-4°. Orig. illustr. Ppbd. 25,-
- 156 **(Wengraf, Edmund).** Das Hohe Haus. Parlamentsbilder aus Österreich. 3. Aufl. Wien, Verlag der „Neuen Revue“, 1896. XI, 123 S., 6 Bl. Kl.-8°. Orig. illustr. Umschl. (etwas berieben u. stockfl., Knickfalte, im Bund etwas locker).  
*Wengraf war um 1900 bedeutender sozialliberaler Kulturpublizist und Mitherausgeber der „Neuen Revue“. Hier charakterisiert er scharf damalige Volksvertreter in Wien u. die Regierung (u.a. Parlamentspräsident Chlumecky, Ktn. Abgeordneten O. Steinwender, Prinz Alois Liechtenstein, Karl Lueger usw.). Innen gut erhalten.* 25,-
- 157 **Wildgans, Anton.** Rede über Österreich. Salzburg, Bergland-Buch, 1963. 35 Bl. Mit 11 farb. Faks.-Taf. (Süddeutsche u. österr. Landkarten v. Wolfgang Lazius aus 1558). Folio. Orig.-Ppbd. 16,-
- 158 **Windisch-Graetz. - Stekl, Hannes / Marija Wakounig.** Windisch-Graetz. Ein Fürstenhaus im 19. und 20. Jahrhundert. Wien, Böhlau, 1992. 384 S. Mit Abb. Orig.-Ppbd. m. illustr. Schutzumschl. 38,-

## Österreich - Bundesländer

(Burgenland)

- 160 **Homa, Josef Karl.** Burgenlands Burgen und Schlösser. Wien, Birken-Verlag, 1961. 128 S. Mit vielen Textabb. Kl.-8°. Orig. illustr. Umschl. 12,50
- 161 **Schlag, Gerald.** „Unser Leben und Blut für die Königin...“. Das Husaren-Regiment Fürst Paul Anton Esterházy 1741-1763. Eisenstadt, 1999 (Wissensch. Arbeiten aus d. Burgenland, 101). 242 S. Mit vielen Abb. (teils farb.). Orig. illustr. Ppbd. 28,-

(Niederösterreich)

- 162 **Büttner, Rudolf.** Burgen und Schlösser in Niederösterreich. Zwischen Ybbs und Enns. Wien, Birken-Verlag, 1979 (Burgen u. Schl. in NÖ, 8). 157 S. Mit vielen Textabb. Kl.-8°. Orig. illustr. Umschl. - *Gut erhalten.* 20,-
- 163 **Büttner, Rudolf / Renate Madritsch.** Burgen und Schlösser in Niederösterreich: Vom Bisamberg bis Laa/Thaya. Wien, Birken-Verlag, 1987 (Burgen u. Schl. in NÖ, 14). 216 S. Mit vielen Textabb. Kl.-8°. Orig. illustr. Umschl. 17,50
- 164 **Fronner, Johannes Nepomuk.** Beschreibung und Erklärung der Merkwürdigkeiten und Antiquitäten im Archiv des Rathhauses der k. k. Stadt Wiener-Neustadt. Wiener Neustadt, Selbstverlag (Druck: Fritsch), (1824). 2 Bl., 35 S. Kl.-4°. Brosch. (Umschl. fehlt, erste Seite angestaubt u. fingerfl., das letzte Bl. m. Fehlstelle am weißen Rand). *Die Sammlung des Stadtmuseums Wr. Neustadt wurde mit diesem Verzeichnis gegründet, nachdem der damalige Bürgermeister Felix Mießl beschlossen hat, das „Antiquitäten Cabinet“ im Rathaus ordnen u. inventarisieren zu lassen. Innen gut erhalten.* 95,-
- 165 **Giannoni, Karl.** Geschichte der Stadt Mödling. Mit einer Gassen- und Häuserchronik im Anhang. Mödling, Vlg. d. Stadtgemeinde, 1905. XVI, 345 S. Mit 2 gr. gefalt. farb. Stadtplänen u. vielen Abb. im Text u. auf Taf. (tls. gefalt.). 4°. Orig. illustr. Ln. (etwas berieben u. bestoßen, verfärbt, im Bund locker). *Standardwerk zur Geschichte Mödlings. - Der flieg. Vorsatz auf d. (weißen) Rückseite stockfl., die gr. Karten am weißen Rand etwas fleckig, sonst innen gut erhalten.* 145,-
- 166 **Liebenwein, J. C.** Führer in Lilienfeld und Umgebung. Wien, Selbstverlag, 1879. 36 S. 12° (13,5 x 10 cm). Orig.-Umschl. – *Kl. Bleist.-Vermerke, sonst gut erhalten.* 22,-
- 167 **Mautner, Stephan.** Trattenbach. Wien, Waldheim-Eberle, 1918. 192 S. Mit Front., 2 Karten auf 1 gefalt. Taf., 21 Farbtaf. u. zahlr. Textabb. nach Zeichn. des Verf. 4°. Orig. illustr. Ppbd. (etwas berieben, Rücken erneuert, unbeschnitten). *Private Publikation, auf Büttten gedruckt. Im Buchhandel unter dem Titel „Das Haus an der Dürr“ in kleiner Auflage erschienen. Der Unternehmer, Maler, Volkskundler und Jäger Stephan Mautner (geb. in Wien 1877, gest. 1944 vermutlich im KZ Auschwitz) widmete dieses Buch seinem eigenen Jagdrevier Trattenbach am Wechsel.* 95,-
- 168 **Mitscha-Mährheim, Herbert.** Mistelbach Geschichte, Band 1. Hrsg. v. d. Stadt-gemeinde. Mistelbach, 1974. 292 S. Mit 2 gefalt. Planskizzen u. vielen Textabb. Orig.-goldgepr. Ln. - *Widmung des Bürgermeisters im Vorsatz, gut erhalten.* 28,-
- 169 **Nowotny, A. F.** Niederösterreichischer Almanach. Offizielles Organ des Vereines der niederösterreichischen Landes-Kanzlei-Beamten, Ausgabe 1925 (13. Jahr). Wien, 1925. 304, 4 S. und Inseratenteil. Kl.-8°. Orig. goldgepr. Ln. m. dreiseit. Goldschnitt. 25,-

(Niederösterreich)

- 170 **Peege, Emil.** Der Höhenkurort Semmering und sein Gebiet. Hrsg. v. d. Semmeringer Hotelierversammlung. Wien, Lenobel, (1924). 162 S. Mit 3 gefalt. Karten i. d. Lasche, farb. Front. (Reliefkarte des Semmeringgebiets) u. vielen Textabb. Orig. illustr. Umschl. (etwas bestoßen - innen gut erhalten). 22,-
- 171 **Pongratz, Walter u. G. Seebach.** Burgen und Schlösser Ysper - Pöggstall - Weiten. Wien, Birken-Verlag, 1972 (Niederösterr. Burgen u. Schl. III/2). 156 S. Mit vielen Textabb. Kl.-8°. Orig. illustr. Umschl. 22,-
- 172 **Silberhuber, Anton.** Panorama vom Schneeberge (2075) in Nieder-Österreich. Wien, Verlag des Österr. Touristen-Klub, 1912. 2 getönte gefalt. Panoramen (Aussicht vom Kaiserstein / Aussicht vom Klosterwappen) je 78,5 x 21 cm, in Orig.-Umschlag. Umschl. leicht berieben bzw. angestaubt, die Blätter sauber u. gut erhalten. 50,-
- 173 **Die Wachau.** Mit 134 Abbildungen. Wien, Staatsdruckerei, 1911 (Österr. Kultur- u. Städtebilder, hrsg. v. k. k. Minist. f. Öffentl. Arbeiten.). 148 S. Mit 1 farb. Taf., Kartenskizze u. zahlr. Textabb. Kl.-8°. Orig. illustr. Umschl. (etwas berieben). 38,-
- 174 **Werner, Ernst.** Von der Ennswaldsiedlung zur niederösterreichischen Stadt Haag. Haag, Vlg. d. Stadtgemeinde, (1956). 442 S. Mit gefalt. Karte, Kartenskizze im Vorsatz u. vielen Abb. auf Taf. Orig. goldgepr. Ln. (Schutzfolie m. Fehlstelle am Rand). 25,-
- 175 **Winna, Friedrich.** Purkersdorfer Häuserchronik 1572 bis 1819 (bis 1978) und die Schicksalsjahre 1683 (Türkennot) und 1713 (Pest). Purkersdorf, Vlg. d. Stadtgemeinde, 1983. 296 S. Mit mehreren Abb. (tls. farb.). Orig.-Ln. 35,-

(Niederösterreich - Ansichten)  
(Abbildung auf Anfrage)

- 176 „**Motiv aus Weissenkirchen a. d. Donau**“. Orig. Radierung v. Carl Onken aus „Die graphischen Künste“, Wien 1881. Maße ca. 19 x 14 cm (Bild). Der breite weiße Rand etwas beschnitten, sonst guter Zustand. 50,-
- 177 „**Mein Haus**“ (in Rekawinkel). Orig. farb. Holzschnitt v. Rudolf Junk aus „Die graph. Künste“, Wien, 1919. Maße ca. 20 x 15 cm (Bild) bzw. 38,5 x 30 cm (Blatt). 100,-
- 178 „**Ansicht der Stadt Heimbürg**“. Prag, um 1825. Kupferstich aus „Neueste Länder- u. Völkerkunde“ von André, Maße ca. 8 x 14 cm (Bild). - *Nebehay/W. 48,15.* 75,-
- 179 „**Die Franzensburg in Park zu Laxenburg**“. Prag, ca. 1825. Kupferstich aus „Neueste Länder- u. Völkerkunde“ von André, Abb. ca. 8 x 14 cm. - *Nebehay/W. 48,10.* 35,-
- 180 „**Ansicht der Benediktiner Abtei Melk**“. Getönte Lithographie aus „Die vaterländ. Chronik“ v. A. Ziegler, Wien, 1843. Abb. ca. 15,5 x 22,5 cm, das Blatt (inkl. Bordüre u. Benennung in vier Sprachen) 21 x 27 cm. - *Nebehay/W. 860, I, 39.* 80,-
- 181 „**Stift Mölk**“. Wien, um 1860. Tonlithographie v. F. X. Sandmann aus „Donau-Reise von Linz bis Wien“. Maße 7,5 x 11,5 cm (Bild), breiter Rand. *Nebehay/W. 596, 17. Hübsche Gesamtansicht entlang d. Donau, mit Fischern u. Passanten im Vordergrund; der weiße Rand etwas stockfl.* 65,-

(Oberösterreich)

- 182 **Appel, Bernard.** Geschichte des regulirten lateranensischen Chorherrenstiftes des heiligen Augustin zu Reichersberg in Oberösterreich. Linz, Feichtinger, 1857. VI S., 1 Bl., 320 S. Kl.-8°. Halbldr. d. Zt. (etwas berieben u. bestoßen).  
*Bibl.-Stempel am Titel, die vord. u. hint. Lagen etwas stockfl., innen gut erhalten.* 110,-
- 183 **Aschlberg.** Land vor den Alpen. Hrsg. v. Hellmuth Grausam, Essay v. Alois Brandstetter. (Melk), Edition Babenberg, 1991. 50 unu. S. Mit farb. Front. u. vielen Textabb. nach Zeichn. v. Josef Bramer. 4°. Orig. illustr. Ln. (etwas fleckig).  
*Mit kl. eigenh. sign. Zeichnung v. Bramer im Vorsatz, signiert v. A. Brandstetter u. Heinz Hollecek. Eines v. 1000 nummer. Ex. d. Normalausgabe.* 35,-
- 184 **Baumert, H. E. / Grill, Georg.** Burgen und Schlösser in Oberösterreich. Innviertel und Alpenvorland. 2., erweit. Aufl. Wien, Birken-Vlg., 1985 (Burgen u. Schl. in Oberösterr., 2). 208 S. Mit vielen Abb. Kl.-8°. Orig. illustr. Umschl. 22,-
- 185 - Dass., Salzkammergut und Alpenland. 2., erweit. Aufl. Wien, Birken-Vlg., 1983 (Burgen u. Schl. in OÖ, 3). 128 S. Mit vielen Abb. Orig.-Umschl. 22,-
- 186 **Mandl, Carl.** Die jodhaltige Salzquelle zu Hall in Oberösterreich. Ihr Gebrauch und ihre Wirksamkeit, nebst einer Beschreibung des Ortes und seiner Umgebungen. 2., mit einem neuen Anhang vermehrte Ausg. Steyr, Sandböck, 1857. VI S., 1 Bl., 124 S. Mit gefalt. Tab. (Wasseranalyse) u. Tab. d. Quartiergeber. Kl.-8°. Mod. Ppbd. m. aufgez. Orig.-Vorderumschl. - *Vorne u. hinten stellenw. fleckig, 3 kl. Besitzerstempel.* 85,-
- 187 **Schleifer, Mattias L.** Gedichte. Hrsg. v. von K. A. Kaltenbrunner. Wien, Haas, 1847. LII, 488 S. Mit Titel in Stahlstich (**Ansicht des Gmundner Sees**). Kl.-8°. Goldgepr. Ln. d. Zt. m. Goldschnitt (berieben u. bestoßen, im Bund etwas locker).  
*Der oberösterr. Dichter Matthias Leopold Schleifer (Wildendürnbach/NÖ 1771 - 1842 Gmunden) war Bergrat im Salinen-Oberamt in Gmunden. Im Vorwort v. Kaltenbrunner werden, neben den wichtigsten Daten, haupts. Schleifers prominente Bekanntschaften angeführt. Ansicht am weißen Rand etwas fleckig; innen stellenw. leicht stockfl.* 50,-
- 188 **Die Salzkammergut-Lokalbahn.** Texte v. Alfred Luft, Statistik v. H. Herrmann, Streckenskizze v. L. Mikura. Wien, Pospischil, 1979. 94 S., 1 Bl. Mit vielen Abb. Orig. illustr. Ppbd. - *Besitzerstempel am Titelbl., sonst gut erhalten.* 32,-
- 189 **Schmidt, Gerhard.** Die Malerschule von St. Florian. Beiträge zur süddeutschen Malerei zu Ende des 13. und im 14. Jahrhundert. Linz, OÖ-Landesarchiv, 1962. (Forsch. z. Gesch. OÖ, 7). XI, 213 S. Mit zahlr. Abb. 4°. Orig.-Ln. (SchU. leicht berieben). 32,-

(Oberösterreich - Ansichten)

Abbildung auf Anfrage

- 190 „**Hallstadt am Hallstadtersee**“. München, Landauer, 1836. Lithogr. v. G. Kraus aus „Taschenbuch für Reisende“. Maße ca. 9 x 14,5 cm (Bild). - *Nebehay/W. 617/7.* 90,-
- 191 „**Ischl von der Kaiservilla aus**“. Wien, 1871. Stahlstich von Fesca nach Rohbock aus „Das Kaisertum Österreich“ von A. v. Ruthner. Maße ca. 12,5 x 17,5 cm (Bild), Umfangslinie, breiter Rand. - *Nebehay / W. 584, I, 1, 48.* 45,-
- 192 „**Lintz**“ (Hauptplatz). Stahlstich v. Willmann nach Rourague aus „Voyage pittoresque“ v. Marnier, Paris, Landauer, 1859. Maße ca. 11 x 17,5 cm (Bild). Nicht bei Nebehay/W. *Stimmungsvolle Ansicht des ganzen Hauptplatzes, mit d. Brunnen im Vordergrund.* 65,-

(Salzburg)

- 193 **Rundblick von der Festung Hohensalzburg.** Damals & Heute / Bilder begleiten eine Stadt. Klosterneuburg, Kulturverein Stadtpanorama, (1995). 23 S. (Textheft). Gr. gefalt. Stadtplan 1:4000 u. 8 Hefte mit je 2 Panoramen aus d. Zeit 1845 - 1995. Folio. (ca. 30 x 34 cm). Illustr. Karton-Mappe im Holzschuber.  
*Gegenüberstellungen der einzelnen Abschnitte des Sattler-Panoramas aus 1825 mit den Fotoaufnahmen v. 1995. Einf. v. Astrid v. Aufschnaiter. Leichte Gebrauchsspuren.* 75,-
- 194 (Landkarte) „Umgebung von Salzburg und Ischl / Umgebung von Gastein“. (Wien, um 1860). 2 zusammengefügte anschließende lithogr. farb. Karten auf 1 Blatt, m. ornament. Bordüre, Maßstab ca. 1:144.000, Maße 85,5 x 72,5 cm, auf Leinen aufgezogen u. mehrf. auf Kl.-8° gefaltet, mit Leinen-Deckeln (diese angestaubt u. stellenw. fleckig).  
*Detailreiche u. schön gestaltete Karte des Salzburger Landes und Salzkammergutes. Mit 4 kl. Nebenkarten bzw. Stadtplänen (Salzburg, Ischl, Wildbad Gastein, Gmunden).* 145,-
- 195 (Landkarte) „Herzogthum Salzburg 1:300.000“. Wien, um 1905 (Lechner's General-karten). Grenzkolor. Karte 57,5 x 54,5 cm, auf Kl.-8° gefaltet, Ln.-Deckel (berieben).  
*Mit kolor. Plan v. Salzburg u. polit. Einteilung nach Bezirkshauptmannschaften.* 40,-
- 196 (Gastein) **Hönigsberg, Benedict** (Edler von). Wildbad Gastein im Jahre 1857. Wien, Staatsdruckerei, 1858. IV, 81 S. Mit 1 Taf. (Grundriss des Badehauses), gr. gefalt. meteorol. Tab. u. mehreren Tab. im Text. Orig.-Umschl. (stärker fleckig u. berieben, Ecken bestoßen, Rücken geplatzt, hint. Umschl. fehlt, innen gut erhalten). 40,-
- 197 (Gastein) **Kiene, Joseph.** Die warmen Quellen zu Gastein. Ein Beitrag zur näheren Kenntnis der Heilkräfte dieses Alpenbades. 2., verm. u. verb. Aufl. Salzburg, Duyle, 1847. (XV), 330 S. Mit 2 lithogr. Ansichten. Kl.-8°. Halbln. (Orig.-Umschl. aufgez.).  
*Eine d. wichtigsten Schriften über Bad Gastein, verfasst v. langjährigen Leiter / Chefarzt d. Kuranlage. Die Taf. u. das Titelbl. m. kl. Fleck, innen stellenw. etwas fleckig.* 165,-
- 198 (Gastein) **Mitterdorfer, Joseph.** Gastunia. Ein Taschenbuch für Gasteins Kurgäste wie auch für Liebhaber von derselben Naturschönheiten. Salzburg, Duyle, 1820. 6 Bl., 332 S., 1 Bl. Kl.-8°. Marmor. Ppbd. d. Zt. (etwas berieben).  
*Einer der ältesten ausführlichen Gastein-Führer. Durchgehend leicht gebräunt.* 135,-
- 199 (Gastein) **Noé, Heinrich.** Gasteiner Novellen. Wien u. Lpzg., Hartleben, ca. 1895. 176 S. Orig. illustr. Umschl. (etwas berieben u. stockfl., unbeschnitten). 25,-
- 200 (Gastein) **Tost, Adalbert.** Die Thermen zu Gastein nach ihrem neuesten Standpunkte betrachtet, mit besonderer Berücksichtigung der Badeanstalt zu Hofgastein und des k. k. Militär-Badhauses. Linz, Eurich, 1844. XVI S., 1 Bl., 216 S. Kl.-8°. Orig.-Umschl. (leicht berieben u. stockfl., unbeschnitten).  
*Ausführliche Analyse aus medizinischer Sicht, basierend auf langjähriger Erfahrung des Autors als Vorsteher d. milit. Badeanstalt Hofgastein. Innen etwas stockfleckig.* 95,-
- 201 (Gastein) **Wick, Ludwig.** Die warmen Quellen und Kurorte Gasteins für Kurgäste und Ärzte. 5. Aufl. Wien u. Lpzg., 1912 (Braumüllers Badebibliothek, 4). VIII, 183 S. Mit Front., gefalt. Plan, Routenkarte u. mehreren Abb. Kl.-8°. Orig.-Umschl.  
*Hint. Umschl. m. Feuchtigkeitsspuren, sonst gut erhalten.* 28,-
- 202 (Gastein - Ansicht) „**Salzburg. Gastein vom Bade aus**“. Wien, um 1830. Lithogr. von Wolf nach Vorlage von Kunike aus „Malerische Ansichten von Österreich“. Maße ca. 24 x 34 cm (Bild), breitrandig. - (Nebehay/W. 33,61). (Abbildung auf Anfrage) 250,-

(Steiermark)

- 203 **Ebner, Herwig.** Burgen und Schlösser in der Steiermark. Mürztal und Leoben. 2.,  
erweit. Aufl. Wien, Birken-Vlg., 1979 (Burgen u. Schl. i. d. St., 2). 160 S. Mit vielen  
Abb. Kl.-8°. Orig.-Umschl. 25,-
- 204 **Ebner, Herwig.** Burgen und Schlösser in der Steiermark. Graz, Leibnitz, West-  
Steiermark. 2., erweit. Aufl. Wien, Birken-Vlg., 1981 (Burgen u. Schl. i. d. St., 3).  
200 S. Mit vielen Abb. Kl.-8°. Orig.-Umschl. 20,-
- 205 **Grätzer Schreibkalender** auf das Jahr...1831. Graz, Pruggmayer, 1830 (Druck:  
Leykam). 64 unnn. S. Titelbl. m. Holzschn.-Bordüren (inkl. kl. Ansicht v. Graz). Ohne  
Umschlag (im Bund etwas locker).  
*Mit d. Genealogie d. österr. Kaiserfamilie, Postfahrplänen, Verzeichn. d. Märkte u.  
einem Anhang m. allgem. nützlichen Informationen aus Astronomie u. Landwirtschaft.  
Handschr. Notizen m. Tinte im durchschossenen Kalenderteil, sonst gut erhalten.* 70,-
- 206 **Grätzerischer Schreibkalender** auf das (Schalt)Jahr...1820. Graz, Finsterbusch, 1819  
(Druck: Leykam). 52 unnn. S. Titelbl. m. Holzschn.-Bordüren (inkl. kl. Ansicht v. Graz).  
Ohne Umschl. (im Bund etwas locker)..  
*Mit einem vierseit. Aufsatz über die am 7. Sept. 1820 eintreffende Sonnenfinsternis (mit 2  
Abb.), geneal. Tabellen, Postfahrplänen, Verzeichn. d. Märkte u. einem Anhang m.  
allgem. nützlichen Informationen aus d. Landwirtschaft. Handschr. Notizen m. Tinte im  
durchschossenen Kalenderteil, leicht wasserrandig, sonst gut erhalten.* 90,-
- 207 **Illustrierter Führer durch Graz und Umgebung.** Hrsg. v. Leo Woerl. 10. Aufl.  
Leipzig, 1911. 118 S. Mit gefalt. Plan, gefalt. Karte d. Steiermark, kl. Karte d. Umgeb.,  
18 ganzseit. Abb. u. Anzeigenanhang (32 bzw. 16 S.). Kl.-8°. Orig.-Umschl. 22,-
- 208 **Jauker, Karl.** Das Herzogtum Steiermark. Wien, Graeser, 1879 (Die Länder Oesterr.-  
Ungarns in Wort u. Bild, 4). 2 Bl., 180 S. Mit farb. Front. (Ansicht v. Graz) u. vielen  
Abb. in Holzstich. Kl.-8°. Orig. goldgepr. Ln. (im Bund locker, leicht berieben). 28,-
- 209 **Johann, Erzhzg. v. Österr.** Der Brandhofer und seine Hausfrau. 3. Aufl., bearb. u.  
eingel. v. Walter Koschatzky. Graz, Leykam, 1978. 206 S., 1 Bl. Mit vielen Abb., teils  
farb., nach Gemälden aus d. Zt. Gr.-8°. Orig.-Ln. (Schutzumschl. m. kl. Einrissen).  
*Erzherzog Johann heiratete am 18. Februar 1829 in der hauseigenen Kapelle auf dem  
Brandhof, in Gußwerk bei Mariazell, die Ausseer Postmeisterstochter Anna Plochl. Seine  
Aufzeichnungen über diese besondere Beziehung wurden 1930 zum ersten Mal publiziert.  
Mit langer Einführung v. W. Koschatzky. - Siehe auch Kat.-Nr. 228.* 30,-
- 210 **Kalchberg, Wilhelm Frh. v.** Der Grazer Schlossberg und seine Umgebung. Graz,  
Leykam, 1856. 4 Bl., 212 S. Ansicht v. Schlossberg als Front. (getönte Lithogr., am  
Rand etwas stockfl.). Halbln. d. Zt. (leicht berieben u. bestoßen, Rücken verfärbt). 65,-
- 211 **Kobel, Ludwig / Hans Pirchegger.** Steirische Ortswappen einschließlich jener der  
ehemaligen Untersteiermark. Graz, Wall, 1954. 318 S. Mit gr. gefalt. Übersichtskarte, 2  
gefalt. Faks.-Taf. u. zahlr. Farbabb. m. Wappendarstellungen. 4°. Orig.-Ln. m. SchU.  
*Mit eigenh. Widmung v. Ludwig Kobel. - Hint. Schutzumschl. etwas fleckig.* 135,-
- 212 **Kurahs, Hermann / E. Reidinger.** Bad Radkersburg. Naturraum und Bevölkerung,  
Geschichte, Stadtanlage, Architektur. Bad Radkersburg, 1997. 252 S. Orig.-Ppbd.  
(Schutzumschl. leicht berieben, im Schnitt leicht fleckig). 32,-

(Steiermark)

- 213 **Maria-Zell und Umgebung.** Würzburg u. Wien, um 1890 (Woerl's Reisehandbücher). 27 S. Mit 2 gefalt. Karten (Ober-/Niederösterr. u. Eisenbahnkarte) u. 7 ganzseit. Abb. Kl.-8°. Orig.-Umschl. - *Gut erhaltenes Exemplar dieses seltenen Führers.* 45,-
- 214 **Mayer, Franz Martin.** Steiermark im Franzosenzeitalter. Graz, Leykam, 1888. 2 Bl., 264 S. Kl.-8°. Orig.-Umschl. (leicht berieben, d. Überzug am Rücken m. kl. Fehlstelle, unbeschnitten, Besitzverm., innen stellenw. leicht stockfl). 25,-
- 215 **Muchar, Albert v.** Geschichte des Herzogthums Steiermark. 9 Bde. in 8 Bdn. Graz, Damian und Sorge / Leuschner & Lubensky, 1844-74. VI, 474 S., 4 Bl.; IV S., 1 Bl., 343 S.; 4 Bl., 400 S.; VI, 557 S.; VI, 453 S.; IV, 407 S.; 2 Bl., 438 S.; 2 Bl., 561 S.; (256), 474 S. Mit 3 lithogr. Front. (2 davon Portr., 1 Wappen), 1 gest. illustr. Titel, gefalt. Taf. (Urkunden-Faks.) u. 2 gefalt. geneal. Tab. Leinen d. Zt. u. Orig.-Umschl. (Einbände etwas bestoßen u. stellenw. fleckig od. verfärbt, Umschläge tils. beschäd. od. fehlend). *Mit umfangreichen Quellenangaben u. gr. Register (= Bd. 9). Die Karte u. 19 Taf. (von 20) fehlen, ebenfalls je 1 Front. u. gest. Titel; Bde. 2-3 u. 4-5 jeweils in einem Bd.; Die brosch. Bde (6-9) unbeschn.; innen stellenw. leicht stockfl. od. gebräunt, 1 Bibl.-Stempel, 1 Vorsatz stärker fleckig. Trotz fehlender Beil. noch ein brauchbares Exemplar.* 750,-
- 216 **Pichler, Fritz.** Repertorium der steirischen Münzkunde. 3 Bde. Graz, Leuschner & Lubensky, 1865-75. 4 Bl., 248 S.; XXII S., 1 Bl., 246 S.; 4 Bl., 232 S. Mit gr. gefalt. numism. Karte d. St. u. 12 Taf. m. Abb. d. Münzen (teils gefaltet). Orig.-Umschl. *Noch immer ein Standardwerk. F. Pichler (Klagenfurt 1834 - 1911 Graz) war langjähr. Leiter d. Münz- u. Antikenkabinetts am Grazer Joanneum. Rücken v. Bd. 1 teils beschäd., Bd. 2 am weißen Rand stellenw. etwas fleckig, Bd. 3 angestaubt.* 165,-
- 217 **Pichler, Fritz.** Über steirische Heroldsfiguren. Graz, Leykam, 1862. 56 S. Orig.-Umschl. *Beigelegt: F. Pichler, Beitr. z. Gesch. d. landesfürstl. Rüst- und Kunstammer, sowie des landesfürstl. Zeughauses in Grätz. Wien, 1880, 44 S.; unbeschn., stellenw. stockfl.* 48,-
- 218 **Reibenschuh, Anton Franz.** Die Thermen und Mineralquellen Steiermarks. Graz, Leuschner & Lubensky, 1889 (S.A. aus d. XII. Jahresber. d. Staatsrealschule Graz). 4 Bl., 47 S. Orig.-Umschl. (Besitzvermerk, Bibl.-Stempel., lädiert, neuer Überzug). *Widmung des Verf. auf d. Umschl. (ohne Sign.); Stellenw. mit Bleistiftanstreichungen. Beigel.: 4-seit. Prospekt „Der Königsbrunnen zu Kostrenitz bei Rohitsch“.* 20,-
- 219 **Schmutz, Carl.** Historisch Topographisches Lexikon von Steyermark. 4 Bde. Graz, Kienreich, 1822-23. XII S., 1 Bl., 651 S., 1 Bl.; XIV S., 1 Bl., 602 S., 2 Bl.; XV, 600 S.; VIII, LIV, 450 S. Mit 2 lithogr. Front., 4 gest. Titeln u. 3 lithogr. Taf. m. Wappen. Halbldr. d. Zt. m. goldgepr. Rücken u. Rückenschild (etwas berieben u. bestoßen). *Die Ecken im Vorsatz m. Feuchtigkeitsspuren, innen leicht gebräunt, stellenw. etwas stockfl. Insgesamt noch gut erhaltenes Exemplar.* 450,-
- 220 **Schuller, Anton Leopold.** Album des Grazer Schlossberges und seiner neuen Anlagen in 28 Blättern - Graz um 1842. Graz, Akad. Druck- u. Verlagsanst., 1977. 2 Titelbl., 28 Taf. nach Orig.-Lithogr., 18 S. Quer-Folio (30,5 x 42,5 cm). Orig. illustr. Ppbd. 35,-
- 221 **Steinböck, Wilhelm.** Grazer Landschafts- und Vedutenmaler der Biedermeierzeit. Conrad Kreuzer 1810-1861 / Vinzenz Kreuzer 1809-1888. Graz, Leykam, 1976 (Publ. des Grazer Stadtmuseums, 1). 160 S. Mit gefalt. Stadtplan u. vielen Abb. (tls. farb.). 4°. Orig.-Ln. m. illustr. Schutzumschl. 32,-

(Steiermark – Ansichten)

- 222 „**Ansicht von Grätz**“. Prag, um 1825. Kupferstich aus „Neueste Länder- u. Völkerkunde“ von André, Abb. ca. 8 x 14,5 cm. Nebehay/W. 48,22. 85,-



- 223 „**Ansicht von Grätz aus dem Rosenhaine vom Aufgang gegen Untergang**“. Prag, um 1825. Kupferstich aus „Neueste Länder- u. Völkerkunde“ von André, Abb. ca. 8 x 14,5 cm. Nebehay/W. 48,23. 85,-

- 224 „**Der Jakomini - Platz**“. Graz, Ferstel, 1843. Stahlstich 9,5 x 15 cm (Abb.) von Winkles & Laehmann nach C. Kreuzer. Aus „Grätz. Ein naturhistorisch-statistisch-topograph. Gemählde...“ v. Schreiner (Nebehay/W. 668/11). Der weiße Rand leicht wasserfl. 95,-



- Nr. 224  
225 „**Joanneum**“. Graz, Ferstel, 1843. Stahlstich 9,5 x 15 cm (Abb.) von J. Poppel nach C. Kreutzer. Aus „Grätz. Ein naturhistorisch-statistisch-topographisches Gemählde...“ v. Gustav Schreiner (Nebehay/W. 668/9). Der weiße Rand leicht gebräunt (rückseitig stärker), Lichtrand. Nr. 225 60,-

- 226 „**Ansicht der Hauptstadt Gratz in Steiermark**“. Getönte Lithographie aus „Die vaterländ. Chronik“ v. A. Ziegler, Wien, 1843 (Nebehay/W. 860, II, 171). Abb. ca. 15,5 x 22 cm, das Blatt (inkl. Bordüre u. Betitelung in vier Sprachen) 20 x 26,5 cm. (Abb. auf Anfrage). - *Gesamtansicht mit der Glacis (heute Stadtpark) im Vordergrund.* 110,-

- 227 „**Bruck in Steiermark**“. 8-teil. Stahlstich v. Payne, Dresden (aus dem „Illustr. Familienbuch“, Triest, um 1850). 21,5 x 28 cm (Bild). Am weißen Rand etwas wasserfl. 50,-

- 228 „**Der Brandhof in Steiermark**“. Getönte Lithographie aus „Die vaterländ. Chronik“ v. A. Ziegler, Wien, um 1852 (Nebehay/W. 1195, IV, N.F., 22). Abb. ca. 15,5 x 22,5 cm, das Blatt 20 x 26,5 cm. - *Gesamtansicht des Anwesens Erzherzog Johanns.* 110,-



(Untersteiermark)

- 229 **Kreuzer, Anton.** Eiche und Linde. Die deutschsprachigen Untersteirer und Mießtaler und ihr Schicksal nach 1918. (Klagenfurt), Landsmannschaft der Untersteirer und Mießtaler in Kärnten, 1998. 159 S. Mit farb. Wappen im Vorsatz, Kartenskizze, vielen Textabbildungen u. beigel. Namentabelle. Orig. illustr. Ppbd. 32,-
- 230 **Porsche, Ferdinand.** Führer durch Cilli und Umgebung. Cilli, Rasch, 1912. 82 S., 12 Bl. (Anzeigen). Kl.-8°. Orig.-Umschl. (unaufgeschnitten). - *Gut erhalten.* 35,-
- 231 **Wambrechtsamer, Anna.** Heut Grafen von Cilly und nimmermehr. Historischer Roman. 4. Aufl. Graz, Leykam, 1945. 2 Bl., 575 S. Mit Front. u. vielen Taf. Orig.-Halbn. (Buchblock an einer Stelle beschäd., stellenw. m. kurzen Anstreichungen). 10,-

(Untersteiermark - Ansichten)

- 232 **Kaiser, Joseph Franz.** „Kreisstadt Cilli in Untersteyer“. Graz, ca. 1830. Orig.-Lithogr. v. Wachtl aus „Ansichten der Steyerm. Städte, Märkte und Schlösser“ (Nebhay/W. 286,17). Ca. 11 x 16 cm. (Abb. ca. 8 x 14,5 cm).  
*Heute Celje in Slowenien. Hübsche Gesamtansicht vom gegenüberliegenden Ufer der Sann. Etwas flauer Druck, sonst guter Zustand. Abbildung auf Anfrage.* 70,-
- 233 **Püttner, Richard.** „Cilli“. Stuttgart, um 1880. Handkolor. Holzstich aus „Wanderungen durch Kärnten und Steiermark“. Abb. 18 x 23,5 cm. (Abbildung auf Anfrage).  
*Gesamtansicht aus Entfernung, mit Kalvarienberg u. Spaziergängern im Vordergr.* 40,-
- 234 **Reichert, Karl.** „Burg Marburg“. Graz, 1863. Getönte Lithogr. ca. 18 x 13,5 cm (ovale Abb.) aus „Einst und jetzt“ (Nebhay/W. 536, IV, 14).  
*Hübsche Ansicht des heutigen Stadtzentrums von Maribor (Slowenien). m. Pferdekarren und Pestsäule im Vordergrund. Abbildung auf Anfrage.* 60,-



Nr. 235

- 235 **Runk, Ferdinand / Johann Ziegler** „Die Stadt Mahrburg“. Orig. Umrissradierung aus „Vues de différens Bourgs Villages et Villes de Autriche...“, Wien, F. X. Stöckl, ca. 1810, altkoloriert. Maße 32 x 42 cm (Platte), schmaler Rand.  
*Eine der schönsten Ansichten von Marburg (heute Maribor in Slowenien).* 1.250,-

(Südtirol)

- 236 (**Fischnaler, Conrad**). Sterzing am Eisack. Ein Stationspunkt für Touristen und Sommeraufenthaltort für Fremde., zugleich ein Führer durch das nördliche Eisackthal. Hrsg. vom Sterzinger Verschönerungs-Verein. Innsbruck, Selbstverlag, (1883). 52 S. Kl.-8°. Dekor. marmor. Ppbd. d. Zt. m. goldgepr. RSchild (etwas angestaubt). *Stempel am Titelbl., sonst innen gut erhalten. Beigebunden vom selben Verf.: 1) „Das Wildbad am Brenner“, Innsbruck, Wagner, 1878, 30 S.; 2) „Das Eisackthal in Lied und Sage. Erinnerungsblätter“, Innsbruck, Wagner, 1883, VII, 168 S., 1 Bl. Stellenw. leicht stockfl., sonst gut erhalten..* 85,-
- 237 **Mahlknecht, B. / R. Prünster**. Grüße aus Südtirol. Eine Auswahl alter Ansichtskarten. Bozen, Athesia, 1980. 127 S. Orig.-Ppbd. - *Beigel. mehrere südt. Ansichtskarten.* 25,-
- 238 **Mals und seine Umgebung**. Hrsg. v. Verschönerungsverein Mals. Aarau, Graph. Kunstanstalt Trüb, um 1900. 41 S. Mit Kartenskizze d. Eisenbahnverbindungen und vielen Textabb. Quer-Kl.-8°. Orig. illustr. Umschl. (leicht berieben bzw. fleckig, Besitzverm.). *Stempel einer Schule am Titelbl., sonst innen gut erhalten. Seltener Führer.* 28,-
- 239 **Mutschlechner, Georg**. Geologie der St. Vigiler Dolomiten. Wien, 1932 (S.A. aus d. Jahrb. d. Geolog. Bundesanstalt, Bd. 82). 111 S. (S. 163-273). Mit gr. farb. geolog. Karte (mehrf. gefalt.), gefalt. Profile-Skizze u. mehreren Textabb. Orig.-Umschl. 22,-
- 240 **Pichler, Adolf**. Aus dem wälsch-tirolischen Kriege. Wien, Keck, 1849. 52 S. Orig.-Umschl. (etwas berieben, unbeschnitten). - *Erste Ausg. dieser bekannten Schrift.* 45,-
- 241 **Volteini, Hanns von**. Erläuterungen zum historischen Atlas der österreichischen Alpenländer. Hrsg. v. d. Kaiserl. Akad. d. Wiss. I. Abt.: Die Land-Gerichtskarte / 3. Teil: Tirol u. Vorarlb. / 2. Heft: Das Welsche Südtirol. Wien, Holzhausen, 1919/1921. 218 S. (S. 93-310). Beigelegt 4 gr. farb. Karten auf 3 Taf. (alles ersch.). Orig.-Umschl. *Mit den Karten 28a Sulzberg, 28b Judicarien (beide auf 1 Bl.), 29 Trient (gefalt.) u. 33 Rovereto. Quer-Folio-Umschl. d. Karten etwas berieben u. angestaubt, zus. m. d. Karten i. d. Mitte gefaltet. Insges. gut erhalten.* 65,-
- 242 (Landkarte) **Maschek, R.** Dolomit - Alpen (Bruneck, Cortina d'Ampezzo, Auronzo, S. Martino die Castrozza, Bozen). Bearb. u. m. Distanzen versehen v. J. Meurer. Wien, Artaria. 1899 (Artaria's Touristenkarten der Österr. Alpen, Bl. 10). Gefalt. farb. Karte 1:30.000, auf Ln. aufgez. u. m. Orig.-Ln.-Deckeln. *Mit beigeb. Textheft „Tiroler Stationen- und Touren-Tabellen“ (48 unn. S.).* 25,-
- 243 (Landkarte) **„Botzen und Neumarkt“**. Lithogr. Karte 1:144.000 aus 1870. Maße 26,5 x 39,5 cm, auf Leinen aufgezogen u. mehrf. gefaltet. - *Rücks. m. Vermerken.* 20,-
- 244 (Landkarte) **„Riva und Roveredo“**. Lithogr. Karte 1:144.000 aus 1870. Maße 26,5 x 39,5 cm, auf Leinen aufgezogen u. mehrf. gefaltet. - *Rücks. m. Vermerken.* 20,-
- 245 (Landkarte) **„St. Leonhard u. Cortina d'Ampezzo“**. Lithogr. Karte 1:144.000 aus 1870. 26,5 x 39,5 cm, auf Ln. aufgezogen u. mehrf. gefaltet. - *Rücks. m. Vermerken.* 20,-
- 246 (Landkarte) **„Trient und Salurn“**. Lithogr. Karte 1:144.000 aus 1870. Maße 26,5 x 39,5 cm, auf Leinen aufgezogen u. mehrf. gefaltet. - *Rücks. m. Vermerken.* 20,-
- 247 (Ansicht) **„Meran“**. München, Landauer, 1836. Lithogr. v. G. Kraus aus „Taschenbuch für Reisende“ v. A. v. Schaden, 8,5 x 12,7 cm (Abb.). Nebehay/Wagner 617/3. 135,-

(Tirol)

- 248 **Amthor, Eduard.** Führer durch Tirol, das Bayerische Hochland, Salzburg und Vorarlberg, unter Berücksichtigung der angrenzenden Gebietstheile der Schweiz, von Oberitalien und Kärnten, nebst einer Beschreibung von München, Verona und Venedig. 7. Aufl., gänzlich neu bearb. v. Wilhelm Halbfass. Erster / Zweiter Theil. 2 Bde. Gera, Amthor, 1892-93. XXXII, 500; XIX, 362 S. Mit d. gefalt. Übersichtskarte, Karte d. Brennerbahn, d. Pustertalbahnen, Stadtplänen v. Salzburg, München, Innsbruck, Meran, Bozen, u. Trient, 9 Panoramen (davon mehrfach gefaltet Panor. vom Herzogstand, vom Bognergarten, vom Habicht, v. d. Schmittenhöhe, v. d. Hohen Salve, vom Kellerjoch u. v. d. Plosse) u. 17 gefalt. od. doppelseit. Umgebungskarten. Kl.-8°. Orig. goldgepr. Ln. (leicht berieben u. angestaubt, innen stellenw. etwas stockfl.). 60,-
- 249 **Hormayr zu Hortenburg, Joseph Frh. v.** Kritisch-diplomatische Beyträge zur Geschichte Tirols im Mittelalter. Mit mehreren hundert ungedruckten Urkunden. Bd. 1 (von 2), II. Abt. (von 2): Codex probationum diplomaticus. Wien, Gassler, 1803. 406 S. Kl.-8°. Ppbd. d. Zt. (berieben u. bestoßen).  
*In sich abgeschlossene Abteilung aus der vierbändigen Quellensammlung zur Geschichte Tirols, die erste bedeutende histor. Arbeit v. Hormayr (Innsbruck 1782 - 1848 München). Stellenw. etwas stockfl., bzw. m. minim. Anstreichungen, sonst innen gut erhalten.* 125,-
- 250 **Moser, Heinz / H. Tursky.** Die Münzstätte Hall in Tirol 1665 – 1809. Innsbruck, R. Erhard, 1981. 280 S. Mit zahlr. Abb. 4°. Orig.-Ln. (SchU. etwas berieben). 50,-
- 251 **Thaler, Walter / W. Pfaundler / H. Menardi.** Telfs. Porträt einer Tiroler Gemeinde in Texten und Bildern. 2 Bde. Telfs, 1988. (488) 1208 S. Mit gefalt. farb. Plan u. zahlr. Textabb. 4°. Orig.-Ln. (SchU. etwas berieben, im Schnitt leicht fleckig). 55,-
- 252 (Landkarte) „**General-Karte von Tirol und Vorarlberg**“ 1:400.000“. Wien, um 1905 (Lechner's Generalkarten). Grenzkolor. Karte ca. 65 x 74 cm, auf Kl.-8° gefaltet, mit Orig.-Ln.-Deckel (etwas berieben).  
*Mit kolor. Plan v. Innsbruck u. polit. Einteilung nach Bezirkshauptmannschaften.* 30,-
- 253 (Landkarte) **Ravenstein, Ludwig.** „Karte der Ost-Tiroler Alpen, Tauern und Dolomiten“. Frankfurt a. M., ca. 1890 (Karte d. Ostalpen, 5). Farb. Karte 1:250.000, 51 x 75,5 cm, auf Leinen aufgezogen u. gefaltet. Orig. goldgepr. Ln.-Deckel (leicht berieben). 22,-
- 254 (Inntal-Panorama) „Panorama des Keller-Joches bei Schwaz in Tirol“. Gera, Amthor, 1876. Zwei getönte lithogr. Ansichten auf einem Blatt, je 12 x 72 cm, mit ausführl. topogr. Bezeichnungen. Blattgröße 43 x 80 cm, mehrfach gefaltet. Aus dem „Alpenfreund“, lithogr. v. C. Bollmann nach Zeichn. v. B. Lergetporer jr.  
*Das ob. Panorama m. d. Nördl. Kalkalpen, Kaisergebirge, Hohen Tauern u. d. Zillertaler Gruppe; das unt. m. Tuxer-Kamm, Stubai-Gruppe u. d. zweiten Tl. d. Nördl. Kalkalpen. Blick ins Inntal v. Schwaz bis Innsbruck; insges. 259 verzeichnete Gipfel u. Orte.* 95,-
- 255 (Inntal-Panorama) „Panorama vom Bogner Garten des Gastwirths Severin Schindl in Absam bei Hall in Tirol“. Gera, Amthor, 1876. Lithogr. Panorama 9,5 x 52 cm, mit ausführl. topogr. Bezeichnungen. Blattgröße 20 x 56 cm, mehrfach gefaltet.  
*Blick ins Inntal mit den Bergen im Hintergrund, von der Wildsee-Spitze und dem Patscherkofel bis zum Rumer und Thaurer Joch (33 verzeichnete Bergspitzen u. Orte). Beilage aus dem „Alpenfreund“, lithogr. v. C. Bollmann.* 45,-

(Tirol - Ansichten)  
(Abbildungen auf Anfrage)

- 256 **„Ansicht des Schlosses Ambras in Tirol“**. Getönte Lithographie aus „Die vaterländ. Chronik“ v. A. Ziegler, Wien, 1843. Abb. ca. 15 x 22 cm, das Blatt (inkl. Bordüre u. Betitelung in vier Sprachen) 20 x 26,5 cm.  
*Nebehay/W. 860, II, 117. Gesamtansicht von der Anhöhe Richtung Nord-Ost, mit den Umrissen von Hall im Hintergrund; im Vordergrund ein Milchmädchen.* 45,-
- 257 **„Hall im Innthal“**. München, Landauer, 1836. Lithogr. v. G. Kraus aus „Taschenbuch für Reisende“ v. A. v. Schaden, 8,5 x 13 cm (Abb.).  
*Nebehay/Wagner 617/4. Hübsche Gesamtansicht mit Bauern u. Eselkarren im Vordergrund u. d. Nordkette im Hintergrund. Am weißen Rand leicht fleckig.* 125,-



Nr. 247



Nr. 257

- 258 **„Innsbruck“**. München, Landauer, 1836 (Nebehay/W. 617/2). Lithogr. v. G. Kraus aus „Taschenbuch für Reisende“ v. A. v. Schaden, 8 x 14,5 cm (Abb.).  
*Gesamtansicht R. Süden. Am weißen Rand leicht fleckig.* 145,-
- 259 **„Ansicht der Hauptstadt Innsbruck in Tirol“**. Getönte Lithogr. aus „Die vaterländ. Chronik“ v. A. Ziegler, Wien, 1843 (Nebehay/W. 860, II, 117). Abb. ca. 15 x 22 cm, das Blatt (inkl. Bordüre u. Betitelung in vier Sprachen) 20 x 26,5 cm. 125,-
- 260 **„Schloß Friedheim im Unterinnthal“**. Gera, Amthor, 1875. Lithogr. 12 x 16,5 cm (Abb.) von C. Bollmann aus „Der Alpenfreund“. Nebehay/W. 880, 46. 35,-
- 261 **„Kufstein“**. München, Landauer, 1836 (Nebehay/W. 617/13). Stahlstich aus „Taschenbuch für Reisende“ v. A. v. Schaden, 8,5 x 14,5 cm (Abb.).  
*Am weißen Rand leicht fleckig.* 100,-
- 262 **„Kufstein gegen Süden“**. Salzburg, 1839. Lithogr. aus „Die interessantesten Punkte von Salzburg, Tyrol...“ von Pezolt. Abb. ca. 9,5 x 15 cm. Nebehay/W 500,12.  
*Zwei unauffällige Knitterfalten, sonst gut erhalten.* 125,-
- 263 **„Stubai Unterberg“**. Gera, Amthor, 1875. Farb. Lithographie ca. 19 x 27,5 (oval).  
*Hübsche Abb. aus dem „Alpenfreund“, m. d. Sulzenau-Gletscher i. d. Mitte. Falts Spuren, am weißen Rand leicht stockfl., rücks. m. Bibl.-Stempel.* 40,-
- 264 (Künstlergraphik) **Lobisser, Switbert**. „Osttirol“. Orig.-Holzschnitt, 28,5 x 19 cm.  
*Osttiroler Bergszenerie, Bäuerin mit Heuballen am Rücken und Kinder am Weg.* 150,-

(Vorarlberg)

- 265 **Beitl, Richard.** Johringla. Roman aus dem Montafon. Salzburg, Otto Müller Verlag, 1951. 528 S. Orig.-Ln. m. illustr. Umschl.  
*Erste Ausg. Mit eigenh. Widmung d. Verf. aus 1974. Beigelegt: R. Beitl, Willkommen und Abschied, Gedichte, Ried i. I., 1975, vom Verf. signiert.* 30,-
- 266 **Bilgeri, Benedikt.** Bregenz. Geschichte der Stadt. Politik - Verfassung - Wirtschaft. Wien, Jugend & Volk, 1980 (Stadtgeschichtl. Arbeiten, 1). 760 S. Mit farb. Front. (Urkunden-Faks.) u. mehreren Abb. auf Taf. Gr.-8°. Orig.-Ln., illustr. Umschl. 25,-
- 267 **Burmeister, Karl H.** Andelsbuch. Aus Geschichte und Gegenwart einer Bregenzerwälder Gemeinde. Andelsbuch. 1980. 327 S. Mit vielen Abb. Gr.-8°. Orig.-Ln. 22,-
- 268 **(Gfader, Harald).** Der Dinge Stand. Publikationen zum Thema Kunst am Bau - Fallbeispiel Krankenhaus Stiftung Maria Ebene Vbg. (Feldkirch, Selbstverlag), 1990. 24 unnn. S. Mit vielen Abb. (tls. ganzs.). Gr.-Folio (40 x 30 cm). Orig.-Umschl. *Mit Beitr. v. E. Steinmayr, Ch. Häusler, B. Schmidt u.a. Leichte Gebrauchsspuren.* 25,-
- 269 **Gsell Fels, Th.** Der Bodensee. München, Brückmann, um 1900 (Brückmann's illustr. Reiseführer, 35-36). IX, 115 S. Mit gest. Front. (Panor. v. Bregenz), gefalt. Panorama von Konstanz aus, doppelseit. farb. Karte u. vielen Abb. im Text u. auf Taf. Kl.-8°. Orig. illustr. Umschl. (berieben, Rücken leicht beschäd.). 20,-
- 270 **„Karte der West-Tiroler und Engadiner Alpen“.** Frankfurt a. M., Ravenstein, ca. 1890 (Karte d. Ostalpen, 4). Farb. Karte 1:250.000, Maße 51 x 75,5 cm, auf Leinen aufgezogen u. gefaltet. Orig. schwarz- u. goldgepr. Ln.-Deckel (leicht berieben). *Mit Rheintal vom Quellengebiet bis zur österr. Grenze, Walgau, Kloostertal, Inntal vom Quellengebiet bis Imst, Ötztal, Pitztal, Wipptal u. großen Teilen von Südtirol.* 22,-
- 271 **Lechtaler Alpen** (4 Beitr. m. gr. gefalt. Karten i. d. Zeitschrift d. DÖAV, Bd. 42-44). München, 1911-13. Mit 3 gr. gefalt. Karten i.d. Beil. u. vielen Abb. auf Taf. Gr.-8°. Orig.-Ln. (leicht berieben bzw. bestoßen).  
*„Aus den Lechtaler Bergen“ v. Karl Steininger (29. S., m. gr. gefalt. Karte u. Abb.),  
„Das Gebiet der Heiterwand“ v. Emanuel Christa (38 S., m. gr. gefalt. Karte u. Abb.),  
„Das geologische Gerüst der Lechtaler Alpen“ v. Otto Ampferer (25 S., mit Abb.) u.  
„Bergfahrten zwischen Kaiserjoch und Flexenpass“ v. Fritz Kurz (21 S., mit gr. gefalt. Karte u. Abb.). Mit zahlr. anderen alpin. Beitr.* 35,-
- 272 **Die Stadt Feldkirch und ihre Umgebung.** Ein Bildwerk. Vorwort v. Bürgermeister Hans Mähr. Innsbruck, Verlag. d. Tiroler Graphik, 1954. 64 S., 1 Bl. Mit zahlr. Abb. in Kupfertiefdruck, nach Aufnahmen v. Karl Schimper. Gr.-8°. Orig.-Halbln. *Mit Beitr. v. Hans Nägele, G. W. Gunz u. Edwin Grabherr.* 16,-
- 273 **Stadt Feldkirch.** Bildwerk aus Anlaß der 750-Jahr-Feier. Feldkirch, 1968. LXXXVIII S. Mit 112 ganzseit. Abb. auf Taf. (tls. farb.). 4°. Orig.-Ln. (SchU. etwas berieben). *Text v. Th. Veiter u. G. Bachmann in Dt., Engl. u. Franz.* 14,50
- 274 **Die Trachten in Vorarlberg.** (Bregenz), Vorarlberger Landestrachtenverband, (1984). 2 Bl., (Titelei), 33 Bögen (4-seitig) m. Farbabb. u. beschreibendem Text, 16 S. mit „Nähetechnischen Beschreibungen“ (brosch., mit Abb.), 1 mehrf. gefalt. Schnittmuster. Alles lose in Orig. illustr. Karton-Mappe, 40,5 x 31 cm (etwas berieben). 40,-

(Wien)

- 275 **Achleitner, Friedrich.** Österreichische Architektur im 20. Jahrhundert. Band III/1: Wien, 1-12. Bezirk. Salzburg, Residenz Verlag, 1990. 347 S. Mit zahlr. Textabb. Quer-kl.-8°. Orig.-Ln. m. illustr. Schutzumschl. (leichte Gebrauchsspuren). 38,-
- 276 **Achleitner, Friedrich.** Österreichische Architektur im 20. Jahrhundert. Band III/3: Wien, 19.-23. Bezirk. Salzburg, Residenz Verlag, 2010. 491 S. Mit zahlr. Textabb. Quer-kl.-8°. Orig.-Ln. m. illustr. Schutzumschl. 48,-
- 277 **Fest-Schrift** 10 Jahre christlich-deutscher Turnverein „Alt-Brigittenau“. Wien, (1932). 18 unnn. S., 7 Bl. Mit mehreren Textabb. Quer-kl.-8°. Orig.-Umschl. *Beitr. v. Carl Vaugoin, Johann Hambroer u. Erwin Walz. Umschl. leicht berieben.* 20,-
- 278 **Haas, Carl.** Kaiserliche königliche Bilder-Galerie im Belvedere zu Wien. Nach den Zeichnungen des k. k. Hofmalers Sigm. v. Perger, in Kupfer gestochen von verschiedenen Künstlern. Wien u. Prag, Carl Haas, 1821-28. 4 Bde. (2 Bl., 160 S., 40 Taf.; 1 Bl., 160 S., 40 Taf.; 1 Bl., 156 S., 39 Taf.; 2 Bl., 152 S., 38 Taf.). Mit insges. 157 (statt 240) Taf. Gr.-8°. Ln. d. Zt. (berieben, bestoßen u. angestaubt, stellenw. stockfl). *Meisterwerke v. Da Vinci, Rembrandt, Rubens, Tizian u.v.a. Text in Dt. u. Franz.* 250,-
- 279 **Laurencic, Julius.** Miniatur-Pracht-Album der Jubiläums-Ausstellung. Wien, Szelinski, 1898. 3 Bl., 29 Taf. Quer-kl.-8°. Orig. goldgepr. u. illustr. Umschl. (leicht berieben). *Die feierliche Ausstellung im Wiener Prater zum 50-jährigen Regierungsjubiläum Kaiser Franz Joseph I. hatte als Schwerpunkt das Gewerbe und die Wohlfahrt.* 28,-
- 280 **Oertel, Rudolf.** Die schönste Stadt der Welt. Ein utopisches Buch. Wien, Wr. Verlag, 1947. 237 S. Mit 25 Plänen u. 131 Abb. Orig. Halbln. (Decken etwas verzogen). *Wiederaufbaupläne nach dem II. Weltkrieg. Mit einem Vorwort v. Josef Hoffmann.* 20,-
- 281 **Prokop, Ursula.** Rudolf Perco 1884-1942. Von der Architektur des Roten Wien zur NS-Megalomanie. Wien, Böhlau, 2001. 448 S. Mit zahlr. Textabb. Orig.-Halbln. 25,-
- 282 **Rieger, Karl u. Alexander Décsey.** Festschrift über die Lehrlingsarbeiten-Ausstellung in Wien 1904. Wien, Verlag d. Gewerbeschul-Kommission, (1904). 230 unnn. S. Mit zahlr. Abb. auf 59 Taf. Gr.-8°. Orig.-Halbln. (etwas berieben u. bestoßen). *Wichtige Präsentation des Wiener Gewerbes um 1900. Innen gut erhalten.* 110,-
- 283 **Stiller, Adolph.** Der Ringturm. 5 Jahrzehnte Baugeschichte eines Hochhauses. Salzburg, Pustet, 1998 (Architektur im Ringturm, 1). 79 S. Mit vielen Abb. u. Plänen. Orig. illustr. Umschl. (leicht berieben u. stockfl.). *Kat. d. Ausst. im Ausstellungszentrum d. Wiener Städtischen Vers.* 20,-
- 284 **Tschischka, Franz.** Geschichte der Stadt Wien. Stuttgart, Krabbe, 1847. XII, 556 S. Mit Front. u. zahlr. Textabb. (Holzst. v. C. u. L. Schnorr, P. Geiger, E. Lafite u.a.), teils ganzseitig. 4°. Halbmaroquin d. Zt. m. goldgepr. Rücken (Ecken u. Kanten berieben). *Erste Ausg. dieser populären und ansprechend illustr. Geschichte Wiens. Innengelenke angeplatzt, Anfang u. Ende etwas gebräunt od. stockfl., innen überwiegend sauber.* 60,-
- 285 **Wiener Almanach.** Jahrbuch für Literatur, Kunst und öffentliches Leben. Hrsg. v. Heinrich Bohrmann u. Jacques Jaeger. Wien u. Lpzg., 1898 (7. Jg.). IV, 475, 52, 82 S. Mit mehreren Taf. u. Textabb. Orig. illustr. u. goldgepr. Ln. (leicht bestoßen). *Stellenw. etwas gebräunt, sonst insges. gut erhalten.* 20,-

(Wien / Umgebung - Karten und Pläne)

- 286 „**Aspern a.d. Donau**“ (E 3). Wien, Militärgeogr. Inst., ca. 1905. Farb. Sektionskarte 1:25.000 der Franzisco-Joseph. (Vierten) Landesaufnahme, Blatt 37 x 41 cm, gefaltet. *Im Norden mit Hirschstetten u. Raasdorf, im Süden mit der Lobau und Großenzersdorf. Der weiße Rand etwas beschnitten, sonst gut erhalten.* 25,-
- 287 „**Baden**“. (C 6). Wien, Militärgeogr. Inst., ca. 1910 („Umgebungskarte v. Wien im Maße 1:25.000“, Kommissionsverlag R. Lechner). Farb. Sektionskarte 29 x 38,5 cm, auf Leinen aufgezogen u. gefaltet (leichte Gebrauchsspuren). 25,-
- 288 „**Hetzendorf**“. (C 4). Wien, Militärgeogr. Inst., ca. 1910 („Umgebungskarte v. Wien im Maße 1:25.000“, Kommissionsverlag R. Lechner). Farb. Sektionskarte 29 x 38,5 cm, auf Leinen aufgezogen u. gefaltet (leichte Gebrauchsspuren). 25,-
- 289 „**Mödling**“. (C 5). Wien, Militärgeogr. Inst., ca. 1910 („Umgebungskarte v. Wien im Maße 1:25.000“, Kommissionsverlag R. Lechner). Farb. Sektionskarte 29 x 38,5 cm, auf Leinen aufgezogen u. gefaltet (Gebrauchsspuren). 22,-
- 290 „**Muckendorf**“ (B 1). Wien, Militärgeogr. Inst., 1903. Farb. Sektionskarte 1:25.000 der Franzisco-Josephinischen (Vierten) Landesaufnahme, Blattgröße 37 x 41 cm, gefaltet. *Mit Donauauen östlich v. Zaina und Aigen, mit Muckendorf, Zeiselmauer, St. Andrä usw. Der weiße Rand etwas beschnitten, sonst gut erhalten.* 16,-
- 291 „**Pilichsdorf**“ (E 5). Wien, Militärgeogr. Inst., 1905. Farb. Sektionskarte 1:25.000 der Franz.-Joseph. (Vierten) Landesaufnahme, Blatt 37 x 41 cm, gefaltet. *Im Westen bis Großebersdorf, im Osten bis Großengersdorf, mit Seyring.* 20,-
- 292 „**Rauchenwarth**“ (E 5). Wien, Militärgeogr. Inst., ca. 1905 (tls. berichtigt bis 1914). Farb. Sektionskarte 1:25.000 der Franz.-Joseph. (Vierten) Landesaufnahme, Blatt 37 x 41 cm, gefaltet. - *Im Westen noch mit Zwölfaxing, im Osten bis Schwandorf.* 20,-
- 293 „**Tulln**“ (A. 1.). Wien, Militärgeogr. Inst., 1905 (Ausgabe 1915). Farb. Sektionskarte 1:25.000 der Franz.-Joseph. (Vierten) Landesaufnahme, Blatt 37 x 41 cm, gefaltet. *Mit Mollersdorf, Trübensee, Perzendorf, Asparn usw. Der weiße Rand stockfl.* 20,-
- 294 „**Plan der in den Gemeinden Ottakring und Neulerchenfeld an der nördlichen Seite des Schmelzexerzierfeldes liegenden Bauparzellen Herrn Anton Krones gehörig**“. Wien, 1890. Orig.-Plan 1:720, ca. 90 x 140 cm, auf Leinen aufgez. u. gefaltet. *Parzellenaufteilung m. zahlr. Eintragungen u. Korrekturen m. Blei- od. Farbstift, von Anton Krones eigenh. durchgeführt u. unterschrieben. Leinenunterlage a. d. Faltstellen mehrf. geplatzt, der Plan m. Gebrauchsspuren (stellenw. abgegriffen od. fingerfl.).* 75,-
- 295 „**Rundblick vom Stephansdom. Bilder begleiten eine Stadt**“. Klosterneuburg, Kulturverein Stadtpanorama, (1995). 23 S. (Textheft). Gr. gefalt. Faks.-Stadtplan aus 1845 u. 12 Hefte mit je 2 Panoramen. Folio. (ca. 30 x 34 cm). Karton-Mappe im Holzschuber. *Gegenüberstellungen der einzelnen Abschnitte nach den fotogr. Aufnahmen v. Leopold Weiss aus 1860, mit den Fotoaufnahmen von 1994. Einführung v. Heinz Körber.* 90,-
- 296 „**Umgebung von Wien**“. Wien, Kartogr. Inst., 1941. Gefalt. farb. Karte 1:75.000, ca. 85 x 115 cm. - *Mit Wienerwald, Marchfeld, Wagram usw. - Gebrauchsspuren.* 16,-
- 297 „**Umgebungskarte von Wien**“. (Wien, Kartogr. Inst., 1935). Farb. Karte 1:75.000, auf Leinen aufgezogen u. gefalt., ca. 61,5 x 65,5 cm. - *Stempel auf d. Leinenseite.* 20,-


(Wien - Ansichten)

- 298 **Curter, Julius v.** „K. k. Hof-Operntheater“, um 1905. Öl auf Faserplatte, 35 x 47 cm.  
*Lebhafte Szene m. Pferdestraßenbahn, Reitern u. Passanten, rechts unten signiert. Julius v. Curter, Edler von Brendlstein (Trentschin 1886 - 1963 Wien), war k.u.k. Marine-Offizier und vorwiegend als Marinemaler tätig. Abb. s. Umschlag 900,-*

- 299 **Sandmann, F. X.** „Die Ansicht der Leopoldstadt und Jägerzeil von der Rothenthurm-Bastei“. Wien, Paterno, um 1840. Kolor. Lithogr. ca. 31 x 43 cm (Bild), breitrandig.  
*Am weißen Rand stockfl., die prachtvoll kolor. Abb. sauber. Abb. s. Umschlag 950,-*



Nr. 295



Nr. 300

- 300 **Steiner, Robert.** „Kirche am Hof“, um 1930. Holzschnitt (Handdruck) 10 x 12 cm.  
*Vom Künstler signiert. Robert Steiner wurde am 8. 4. 1891 in Wien geboren, betätigte sich in der Zwischenkriegszeit als Grafiker u. Buchillustrator, bevor er 1939 ins Exil ging. Kl. Sammlerstempel am weißen Rand. 25,-*

- 301 „**Die kaiserl. Hofburg in Wien**“. Wien, 1871. Stahlstich von C. Rorich nach L. Rohbock aus „Das Kaisertum Österreich“ von Anton von Ruthner (Nebehay / W. 584, I, 1, 13).  
Maße ca. 12 x 17 cm (Bild), Umfassungslinie, breiter Rand. 60,-



Nr. 300



Nr. 301

- 302 „**Die Elisabethbrücke in Wien**“. Wien, 1871. Stahlstich von F. Müller nach L. Rohbock aus „Das Kaisertum Österreich“ von Anton von Ruthner (Nebehay / W. 584, I, 1, 9).  
Maße ca. 12 x 17 cm (Bild), Umfassungslinie, breiter Rand.  
*Die Brücke bestand bis 1897 als Verbindung zw. d. Kärntner Straße u. d. Wiedner Hauptstraße. Mit lebhafter Straßenszene im Vordergrund. 60,-*




## Kärnten - Geschichte / Landeskunde

(Abwehrkampf / Volksabstimmung)

- 303 **Abwehrkampf und Volksabstimmung** in Kärnten 1918-1920. Hrsg. v. Hans Lager in Auftrag d. Sozialdemokratischen Landespartei Kärntens. Klagenfurt, 1930. 160 S. Orig.-Umschl. - *Beitr. v. A. Falle, F. Gröger, J. Deutsch, F. Haderlapp u.a.* 35,-
- 304 **Die Brücke** / 12. Kärntner Kulturzeitschrift. Jg. 6. Klagenfurt, 1980. 184 S. Mit zahlr. Abb. (tls. farb.). Folio. Orig.-Umschl.  
*Die Nr. gewidmet dem 40. Jahrestag der Kärntner Volksabstimmung. Mit Beitr. v. M. Rauchensteiner, W. Neumann, F. W. Leitner, Cl. Fräss-Ehrfeld, Alfred Ogris, Augustin Malle (in Slow.) u.a. Dazu Beitr. über Anton Koligs Fresken im Klagenfurter Landhaus von Richard Milesi, über Josef Gablers Schwebebilder, über Jean Egger u.a.* 10,-
- 305 **Fräss-Ehrfeld, Claudia.** Geschichte Kärntens. Band 3/2: Kärnten 1918-1920 / Abwehrkampf - Volksabstimmung - Identitätssuche. Klagenfurt, Heyn, 2000. 224 S. Mit vielen Abb. Orig.-Ln. m. illustr. SchU. 25,-
- 306 **Golowitsch, Helmut / Andreas Mölzer.** Wo man mit Blut die Grenze schrieb... Zeitzeugen berichten aus Kärntens schwerer Zeit. Klagenfurt, Verlag für die Region Alpe-Adria (Edition K3), 1990. 416 S. Mit zahlr. Textabb. Orig. illustr. Umschl. 20,-
- 307 **Kampf um Kärnten.** Im Auftrage des Kärntner Heimatbundes gesammelt, bearbeitet und herausgegeben von Josef Friedrich Perkonig. Klagenfurt, Kollitsch, (1930). 315 S. Orig.-Ln. (stärker berieben u. bestoßen, im Bund etwas locker, Kapitale beschäd.), *Mit Beitr. v. M. Wutte, H. Steinacher, L. Hülgerth u.v.a. Innen gut erhalten.* 25,-
- 308 **Kärntnerland.** Alpenländische Wochenschrift. Schriftleiter F. X. Zimmermann. Sonderheft: „Kärntens Freiheitskampf“, 1. Teil. Klagenfurt, Leon, 1919 (Jg. 1, Heft 14-15). 20 S., 2 Bl. mit vielen Abb. Folio. Orig. illustr. Umschl. v. F. Kraus.  
*Beitr. v. Anton Steinacher, K. Gressel, J. F. Perkonig u.a.* 17,50
- 309 **Perkonig, Josef Friedrich.** Anekdote aus dem Jahre 1920. Klagenfurt, Kleinmayr, 1960. 16 un. S. (davon auf 7 S. ein handgeschriebener Brief des Verf. in Faksimile). Kl.-8°. Orig. Umschl. (Portr. d. Verf.). - *Umschl. etwas angestaubt, Knickfalte.* 10,-
- Perkonig** - s. auch die Kat.-Nr. 501-511
- 310 **Pollak, Walter.** Heimkehr nach Kärnten. Erzählung aus dem Abwehrkampf 1918/20. Reutlingen, Enßlin & Laiblin, (1937). 79 S. Mit Kartenskizze im Vorsatz. Der farb. Schutzumschl. u. Textabb. illustr. v. Rudolf Eisenmenger. Kl.-8°. Orig.-Ppbd. 16,-
- 311 **Poppmeier, Leopold.** Lavanttal in Not. (Abwehrkampf 1918-1919). Wolfsberg, Brod, 1970. 62 S. Mit mehreren Abb. Orig.-Ln. m. illustr. Schutzumschl. 20,-
- 312 **Steinböck, Erwin.** Die Kämpfe im Raum Völkermarkt 1918/19. Wien, Heeresgeschichtl. Museum, 1969 (Militärhistor. Schriftenreihe, 13). 46 S. Mit Abb. Orig.-Umschl. 14,50
- 313 **Steinacher, Hans.** In Kärntens Freiheitskampf. Meine Erinnerungen an Kärntens Ringen um Freiheit und Einheit in den Abwehrkämpfen 1918/19 und um die Volksabstimmung 1920. Klagenfurt, (1970). 452 S. Mit Karte u. vielen Abb. Orig.-Ln.  
*Neubearb. von „Sieg in deutscher Nacht“, ersch. 1943. Steinacher (Bleiberg 1892 - 1971 Miklautzhof) wurde 1937 als Vorsitzender des Volksbundes d. Deutschen im Ausland von der NS-Führung abgelöst, danach Offizier d. Wehrmacht bis zum Kriegsende.* 22,-

(Kärnten - Abwehrkampf / Volksabstimmung)

- 314 (**Steinacher, Hans**). Kärntens Schicksalsstunde. Lesen und weitergeben! Klagenfurt, Gutenberghaus, 1920. 24 S. 12° (16 x 10 cm). Orig.-Umschl. (wasserfl., vorne m. mehreren Fehlstellen am Rand, mehrere Bl. am weißen Rand m. kl. Fehlstelle). *Anonym kurz vor der Volksabstimmung ersch., nur mit Monogramm („H. St.“)*. 14,50
- 315 **Volksabstimmung 1920-35**. Kärntner Heimatschutz. Klagenfurt, Heimatschutzverband für Kärnten, 1935. 111 S. Mit mehreren Abb. Orig. illustr. Umschl., nach einem Holzschn. v. S. Lobisser (etwas berieben u. angestaubt). *Beitr. v. Ludwig Hülgerth, Karl Gressel, Max Hofer u.a. Titel nur auf d. Umschl.* 28,-
- 316 **Wutte, Martin**. Kärntens Freiheitskampf. Klagenfurt, Kleinmayr, 1922. VI, 200 S. Mit 14 gefalt. Beilagen (meist Karten). Orig.-Halbpgmt. (leicht berieben u. gebräunt, hint. Deckel etwas wasserrandig u. verzogen). *Erste Ausg. dieses Standardwerks. Der Kärntner Historiker Martin Wutte (Obermühlbach b. St. Veit a.d. Glan 1876 - 1948) war als Sachbearbeiter für Kärnten in der österreichischen Delegation in Saint Germain 1919 Zeitzeuge der Ereignisse.* 48,-
- 317 **Wutte, Martin**. Kärntens Freiheitskampf. 2., umgearb. u. verm. Aufl. Weimar, Böhlau, 1943 (Ktn. Forsch. I/1). XII, 483 S. Mit gefalt. farb. Karte u. mehreren Kartenskizzen, sowie Abb. auf Taf. Gr.-8°. Orig.-Halbln. (leichte Feuchtigkeitsspuren). *Vom Verf. neu hrsg., mit vielen wichtigen Ergänzungen. Innen gut erhalten.* 32,-
- \*\*\*\*\*
- 318 (Althofen) **Guttenbrunner, Michael**. Althofen. Wien, 2000. 22 S. Kl.-8°. Brosch. *Erinnerungen des bekannten Kärntner Dichters an seine Heimatstadt.* 16,-
- 319 **Archiv für vaterländische Geschichte und Topographie**. Hrsg. v. Geschichtsverein f. Kärnten. 6. Jahrgang. Klagenfurt, 1861. 180 S. Orig.-Umschl. (leicht beschäd., stellenw. etwas stockfleckig). *Beitr. v. K. Flor (Nachruf auf G. Frh. v. Ankershofen), K. Tangl (Weinbau bei Wolfsberg), M. Frh. v. Jabornegg-Altenfels (über Teurnia) u.a.* 32,-
- 320 (Arnoldstein - Ansicht) **Schumy, Georg**. (Arnoldstein, um 1920). Öl auf Leinwand, 58 x 71 cm, signiert. Gesamtansicht m. d. Karnischen Alpen. - *Abb. auf Anfrage* 1.450,-
- 321 (Arnoldstein - Ansicht) **Wagner, Joseph**. „Arnoldstein“. Getönte Lithogr. aus „Album für Kaernten“. Klagenfurt, 1845. Maße ca. 16 x 21 cm (Bild). 110,-




Nr. 321 Nr. 322



- 322 (Arnoldstein - Ansicht) **Püttner, Richard**. „Arnoldstein“. Handkolor. Holzstich aus „Wanderungen durch Steiermark und Kärnten“, Stuttgart, um 1880. Maße der Abb. ca. 13 x 18,5 cm (unregelmäßige rechteckige Form). 35,-

(Kärnten)

- 323 (Bad Kleinkirchheim - Ansicht) **Lobisser, Switbert**. „Kleinkirchheim-Brunn“, 1937. Orig.-Holzschnitt, op. 411, 19,2 x 16,2 cm, breitrandig, in der Platte betitelt. - Aus d. Serie „Kärntner Bergkirchlein“. 150,-



Nr. 323



Nr. 324

- 324 (Bad Kleinkirchheim - Ansicht) **Lobisser, Switbert**. „St. Oswald“, 1937. Orig.-Holzschnitt, op. 394, 20 x 16,5 cm, breitrandig, in der Platte betitelt. - Aus d. Serie „Kärntner Bergkirchlein“. 150,-
- 325 **Bauen in Kärnten 1967/68**. Hrsg. v. Zentralvereinigung d. Architekten, Landesverband Kärnten. Klagenfurt, (1968). 46 S. Mit vielen Abb. Quer-4°. Orig. illustr. Umschl. *Beispiele zeitgen. Kärntner Architektur, mit Grundrissen. Vorwort v. R. W. Haas.* 20,-
- 326 **Berufsstatistik** nach den Ergebnissen der Volkszählung vom 31. Dezember 1890 in den im Reichsrat vertretenen Königreichen und Ländern. Heft 5: Kärnten und Krain. Bearbeitet von dem Bureau der k. k. statistischen Central-Commission. Wien, Staatsdruckerei, 1894 (Österr. Statistik, Bd. XXXIII, Heft 5). IV, 155 S. Gr.-Folio (35,5 x 27 cm). Brosch. (einfacher Umschlag, vord. Lagen unten bestoßen u. knittig). 45,-
- 327 (Bleiberg) (**Neuburger, Otto**). Der Franz Josef-Stollen und die damit zusammenhängenden Betriebsanlagen in Bleiberg. Erinnerung an die Durchschlagfeier 24. Juni 1911. Klagenfurt, Verlag d. Bleiberger Bergwerks-Union, 1911. 89 S. Mit 7, teils mehrfach gefalt. Plänen des Stollens. Orig.-Umschl. (leicht berieben). *Der Bergingenieur Dr. Otto Neuburger (1862 - 1929) übernahm 1902 die Leitung d. BBU und machte aus ihr, vor allem was die Verwendung der elektr. Energie betrifft, eine der modernsten Bergbauanlagen auf der ganzen Welt. Titel auf d. Umschl. : „Franz Josef-Stollen 1894 – 1910“.* 65,-
- 328 (Bleiberg - Ansicht) **„Kaernten. Der Bleyberg“**. Kolor. Lithogr. v. A. v. Saar nach B. de Ben aus „Malerische Ansichten von Österreich“ von Kunike, Wien, um 1830 (Nebehay/W. 333,16). Bleiberger Graben m. romantisch überhöhten Bergspitzen. *Abbildung auf Anfrage* 175,-

(Kärnten)

- 329 **Braumüller, Hermann.** Geschichte Kärntens. Klagenfurt, Kollitsch, 1949 (Kärntner Heimatkundl. Schriftenr., 2). 444 S. Orig.-Halbbln. (Schutzumschl. etwas berieben).  
*Eines der wenigen zusammenfassenden Geschichtsbücher über Kärnten.* 35,-
- 330 **Braunfels, Wolfgang.** Die Kunst im Heiligen Römischen Reich Deutscher Nation, Bd. 5: Grenzstaaten im Osten und Norden. Deutsche und slawische Kultur. München, Beck, 1985. 385 S. Mit vielen Abb. Gr.-8°. Orig.-Ln. m. illustr. Schutzumschl.  
*Unter Mitarbeit v. I. Kessler-Werzig u. N. Wolf. Das erste Kapitel („Der Süden“) betr. Kärnten u. Steiermark.* 22,-
- 331 **Cefarin, Rudolf.** Kärnten und die Freimaurerei. Eine kulturhistorische Studie. Völkermarkt, Magnet, 1986. 2 Bl., 220 S., 1 Bl. Mit 9 Taf. Orig.-Ln.  
*Nachdruck d. Wiener Ausg. aus 1932, hier mit einem Vorwort v. H. Th. Schneider. Wichtige Quelle zur Geschichte der Aufklärung in Kärnten.* 26,-
- 332 **Consignation** deren im Herzogthum Kärnten befindlichen Landes-Fürstlichen Lehen. Klagenfurt, 1767. 71 unnn. S. Mit barocker Kopfvignette. Folio (32 x 20 cm). Ppbd.  
*Patent der Kaiserin Maria Theresia betreffend die Neuordnung der Lehen in Kärnten, verlautbart durch Johann Gottfried Graf von Heister, Landeshauptmann von Kärnten. Am Anfang m. d. Verz. der Erbämter im Hzgtm. Kärnten, danach in alphan. Reihenfolge das Verzeichnis der bereits eingetragenen Lehen mit ihren damaligen Besitzern. – Innen teils restauriert, teils stellenw. noch etwas stockfl., insgesamt noch gut erhalten.* 350,-
- 333 (Deutsch-österreichischer Lehrerbund) **Festschrift** zur XV. Hauptversammlung des Deutsch-österreichischen Lehrerbundes. Klagenfurt, 1914. 103 S. und Anzeigenteil. Mit Front. u. mehreren Abb. (1 farb. Taf. nach Aquar. v. E.T. Compton). Goldgepr. Ln. d. Zt. m. Goldschnitt (Orig. illustr. Umschl. eingebunden).  
*Beitr. vom Schriftleiter Norbert Rainer (Ktn. Lehrerbund u. Schulwesen in Ktn.), von L. Jahne (Deutsche u. Deutschtum in Ktn.), Anton Rauch (Klagenf. Volksschulwesen) u. v. a. Hübscher Jugendstil-Einband des Buchbinders Karl Hrast aus St. Veit a.d. Glan, mit blindgepr. Firmennamen. An einer Ecke etwas bestoßen, sonst gut erhalten.* 45,-
- 334 **Demus, Otto.** Die Kunstdenkmäler des politischen Bezirkes Klagenfurt (die Stadt Klagenfurt). Klagenfurt, Kollitsch, um 1930 (Die Kunstdenkm. Kärntens, V,1). 96 S. Mit vielen Textabb. Orig.-Umschl. (etwas berieben u. fleckig, Exlibris). 20,-
- 335 **Demus, Otto.** Kunst in Kärnten. Hrsg. v. d. Ktn. Landeshauptmannschaft. Klagenfurt, Leon, ca. 1935. 40 S. Mit farb. Front. u. vielen Abb. auf Taf. Orig.-Umschl. (etwas berieben, Lichtrand). - *Wichtiges Standardwerk; einige Anstreichungen im Text.* 16,-
- 336 **Demus, Otto.** Die spätgotischen Altäre Kärntens. Auf Grund von Vorarbeiten von Gertraud Müller-Guttenbrunn-Schinke und Elisabeth Herzig-Oberhaidacher. Klagenfurt, Verlag des Geschichtsvereins f. Ktn., 1991 (Aus Forschung und Kunst, 25). 752 S. Mit vielen Abb. (tls. farb.). Gr.-8°. Orig.-Ln. m. illustr. Umschl. (leicht berieben, im Schnitt unten etwas fleckig; Klebstreifenspur am Vorsatz, sonst innen gut erhalten). 75,-
- 337 (**Dinklage, Karl**). Kärntens gewerbliche Wirtschaft von der Vorzeit bis zur Gegenwart. Klagenfurt, Leon, 1953. 491 S. Mit zahlr. Abb. im Text u. auf Taf. 4°. Orig.-Ln.  
*Hrsg. v. Kammer d. Gewerbl. Wirtsch. f. Ktn. Mit größeren Beitr. über den Bergbau und die Montanindustrie. – Bibliotheksexemplar (im Bund etwas locker, Ecken bestoßen, Reste v. Bibl.-Zettel, Titelbl. gestempelt); innen gut erhalten.* 38,-

(Kärnten)

- 338 **Dinklage, Karl.** Geschichte der Kärntner Landwirtschaft. (Mit Beilagen:) Konrad Erker: Kärntens Landwirtschaft zwischen Technik und Markt / Helmut Prasch: Bäuerliche Volkskunde Kärntens / Franz Koschier: Volkstracht, Volkstanz in Kärnten. Hrsg. v. d. Kammer f. Land- u. Forstwirtschaft in Ktn. Klagenfurt, Heyn, 1966 (Beilagen: Selbstvlg. d. Kammer, 1965). 338, 120, 180, 22 S., 3 Bl. (pagin. 669-674). Mit farb. Front. u. zahlr. Abb. im Text u. auf Taf. 4°. Orig. goldgepr. Ln. (Schutzumschl. etwas lädiert). *Wichtiges Standardwerk zur Geschichte und Landeskunde Kärntens, mit Schwerpunkten Landwirtschaft u. Volkskunde. Vorsatz mit Gebrauchsspuren u. priv. Widmung.* 125,-
- 339 (Dobratsch) **Pernhart, Markus.** Panorama der Villacher Alpe nach der Natur aufgenommen. Klagenfurt, Leon, (um 1875). Lithogr. nach Federzeichnung ca. 20 x 200 cm, auf 4 Bl. gedruckt u. gefalt. , verso m. d. Ansicht v. Bleiberg m. Dobratsch (Holzst.). Orig.-Ppbd.-Umschl. (berieben u. fleckig, Besitzvermerk). *Das klassische Panorama von der Dobratsch-Spitze, hier zum ersten Mal topogr. genau erfasst. - An den Faltstellen etwas knittrig od. gebräunt, sonst innen gut erhalten.* 145,-
- 340 **Elste, Alfred / Wilhelm Wadl.** Titos langer Schatten. Bomben- und Geheimdienstterror im Kärnten der 1970er Jahre. Unter Mitarbeit von Hanzi Filipic und Josef Lausegger. 2., korrig. Aufl. Klagenfurt, Kärntner Landesarchiv, 2015. 832 S. Lex.-8°. Illustr. Ppbd. *Wichtige Neuerscheinung zur Zeitgeschichte Kärntens während des Kalten Krieges. Mit umfassender Quellenangabe, Literatur-, Orts- und Personenverzeichnis.* 30,-
- 341 **Emanzipation und Konfrontation 08.** Hrsg. v. Silvie Aigner. 3 Bde. Wien, Springer, 2008. 285; 288; 433 S. Mit zahlr. Abb. (meist farb.). 4°. Orig.-Ppbd. im Schuber. *Kat. d. Kärntner Landesausst. 2008. Bd. 1: Kunst aus Kärnten 1945 bis heute; Bd. 2: Architektur aus Kärnten seit 1945 u. Kunst im öffentlichen Raum; Bd. 3: Übersetzungen (Englisch, Italienisch u. Slowenisch). Texte v. I. Bohunovsky-Bärnthaler, Elisabeth Voggeneder, Franz Smola, Otto Kapfinger u.a. Mit Kurzbiogr. der Künstler.* 55,-
- 342 **Die Evangelische Kirche in Kärnten einst und heute.** Hrsg. v. d. Superintendentur Kärnten. Klagenfurt, KDV, 1981. 190 S. Mit vielen Abb. Orig.-Ln. *Beitr. v. O. Bünker, P. Pellar, F. Reischer u.a.* 25,-
- 343 **Die evang. Pfarrgemeinde Klagenfurt** im Jahre 1931. Bericht des Presbyteriums...am 22. Februar 1932. Klagenfurt, 1932. 23 S. Mit d. Abb. d. Kirche u. des Pfarrhofs. u. Verzeichnis d. Mitglieder. Brosch. 10,-
- 344 (Evang. Kirche) **Hann, Franz G.** Klagenfurt und seine evangelische Gemeinde im Zeitalter der Reformation. Klagenfurt, Heyn, 1914. 27 S. Mit Abb. Kl.-8°. Brosch. 16,-
- 345 (Evang. Kirche) **Ilwoff, Franz.** Der Protestantismus in Steiermark, Kärnten und Krain vom XVI. Jahrhundert bis in die Gegenwart. Graz, Leykam, 1900. 300 S. Orig. illustr. Umschl. (Rücken geplatzt u. repariert, hint. Umschl. am Rand etwas beschäd.) 38,-
- 346 (Evang. Kirche) **Sakrausky, O.** Agoritschach. Geschichte einer protestantischen Gemeinde im gemischtsprachigen Südkärnten. Klagenfurt, 1960 (Ktn. Museumschriften, 21). 80 S. Mit Abb. Orig.-Umschl. 6,50
- 347 (Evang. Kirche) **Sakrausky, Oskar.** St. Ruprecht am Moos. Die Geschichte einer evangelischen Pfarrgemeinde im Großraum Villach. St. Ruprecht a. M., Evang. Pfarramt, 1986. 277 S. Mit vielen Abb. (meist Faksimile d. histor. Ansichten u. Dokum.). Gr.-8°. Orig.-Ln. (Schutzumschl. illustr. v. Switbert Lobisser). 40,-

(Kärnten)

- 348 (Federaun - Ansicht) **Wagner, Joseph.** „Federaun“. Getönte Lithogr. aus „Album für Kärnten“. Klagenfurt, 1845. Maße 16 x 21 cm (Bild). Gesamtansicht des Ortes mit dem alten Turm und der Brücke über die Gail. Die Vorlage stammt von Ludwig Martens, der Lithograph war Ludwig Schuller. Stellenw. leicht stockfl., insgesamt gut erhalten. 85,-



Nr. 348



Nr. 349

- 349 (Ferlach - Ansicht) **Wagner, Joseph.** „Ferlach“. Getönte Lithogr. aus „Album für Kärnten“. Klagenfurt, 1845. Maße 15,5 x 24 cm (Bild). „Der kleine Wagner“ - Gesamtansicht, im Hintergrund das unt. Rosental und die Umrisse von Glainach. 110,-
- 350 (Ferlach - Ansicht) „Das Denkmal in Ferlach“. Wien, Rauh, um 1853. Lithogr. von Wage nach Zeichn. v. Franz Hauser, ca. 34,5 x 44 cm. Darst. des Denkmals u. des Kirchplatzes (Erinnerung an die Lebensrettung Kaiser Franz Joseph am 18.2.1853). Der ob. Rand m. gr. Fehlstelle (ergänzt), stellenw. wasserfl., leicht beschäd., beschnitten. Selten! 100,-



Nr. 350



Nr. 351

- 351 (Ferlach - Ansicht) **Wagner, Joseph.** „Ferlach“. Lithographie aus „Ansichten aus Kärnten“, Klagenfurt, 1844. (Nebehay/W. 796, 85). Abb. ca. 23 x 30 cm, breitrandig. „Der große Wagner“ - Gesamtansicht, die Berge romantisch überhöht; am weißen Rand stellenw. leicht stockfl., innerhalb des Passep.-Ausschnitts sauber. 165,-
- 352 (Ferlach) **Anton Sodia Gewehrfabrik** / Ferlach... Gegründet 1870. Ferlach, o.J. (um 1930). 24 S. Mit vielen Abb. (Gewehre, Verzierungen, Munition, versch. Zubehör). 4°. Orig. illustr. Umschl. - *Katalog des berühmten Ferlacher Büchsenmachers. Beigelegt: Peter Mischitz, Gewehrlieferant. Ferlach, Kärnten. Sonderangebot / Sonderpreisliste. Ferlach, 1930. 6-seit. illustr. Prospekt. 4°.* 25,-

(Kärnten)

- 353 **Franzisci, Franz.** Cultur-Studien über Volksleben, Sitten und Bräuche in Kärnten. Nebst einem Anhang: Märchen aus Kärnten. Mit einem Geleitbrief v. Peter Rosegger. Hrsg. vom Grillparzer-Verein. 2., verb. Aufl. Leipzig, Pätz, 1902. XII, 164 S. Orig.-Umschl. (etwas berieben, kl. Fehlstelle, unaufgeschnitten). 40,-
- 354 **Franzisci, Franz.** Über Volksleben, Sitten und Bräuche in Kärnten. Nebst Kärntner Märchen im Anhang. Geleitwort v. Peter Rosegger. Graz, Styria, 1908 (Volksbücherei, 238/240). VIII, 174 S. Kl.-8°. Orig. illustr. Umschl. (unaufgeschn.).  
*Eigentlich 3., durchgesehene Aufl. der „Culturstudien“ unter dem neuen Titel.* 35,-
- 355 (Friesach) **Hohenauer, Franz Lorenz.** Die Stadt Friesach. Ein Beitrag zur Profan- und Kirchen-Geschichte von Kärnten. Nebst einem Anhang: Die Olsa, ein Eisenbergbau und Hochofen bei Friesach Klagenfurt, Leon, 1847. 2 Bl., 156 S. Mit gr. gefalt. lithogr. Plan. Marmor. Ppbd. d. Zt. m. goldgepr. Rücken (leicht berieben u. bestoßen).  
*Wichtige frühe Monographie über Friesach. Besitzverm. am Vorsatzbl., stellenw. am Rand etwas gebräunt, sonst gut erhaltenes Exemplar.* 145,-



Nr. 355



Nr. 356

- 356 (Friesach - Ansicht) „**Friesach**“ Stahlstich v. **Markus Pernhart**, 15 x 19 cm (Abb.), bzw. 22,5 x 31 cm (Blatt) aus „Bilder aus Kärnten“, Klagenfurt u. Triest, um 1865  
*Nebehay/W. 484. Außerhalb des Ausschnitts stellenw. etwas stockfl.* 125,-
- 357 (Friesach) **Zedrosser, Thomas.** Die Stadt Friesach in Kärnten. 2., vollst. umgearb. Aufl. Friesach, Schoster, 1939. 135 S. Mit 46 Abb. im Text u. auf Taf. Orig.-Umschl. (etwas berieben u. angestaubt). 20,-
- 358 **Frodl, Walter.** Die gotische Wandmalerei in Kärnten. Klagenfurt, Leon, 1944. 230 S. mit vielen Abb., 30 Farbtaf., gefalt. Karte. 4°. Orig. -Halbln. (Rücken berieben). 22,-
- 359 **Frodl, Walter.** Kärnten in alten Ansichten. Graz, Leykam, 1950. 68 S. Mit vielen Abb. auf Taf. Orig.-Halbln.  
*Künstlerisch-topogr. Darst. Kärntner Orte u. Landschaften im histor. Überblick.* 25,-
- 360 **Frodl, Walter.** Kärntner Kunststätten. Salzburg, Welz, 2005. 164 S. Mit Kartenskizze u. zahlr. farb. Textabb. Orig.-Umschl.  
*Neu bearb. Ausg., hrsg. v. E. Frodl-Kraft, G. Frodl u. M. Frodl-Schneemann.* 23,-

(Kärnten)

- 361 (Fürstenstein / Herzogstuhl) **Moro, Maximilian** (Ritter v.). Der Fürstenstein in Karnburg und der Herzogstuhl am Zollfelde in Kärnthen. Wien, Staatsdruckerei, 1862 (S.A. aus d. Mitt. d. Central-Comm. zur Erforsch. u. Erhaltung d. Baudenkmale, Jg. VII). 36 S. Mit 4 gest. Textabb. Kl.-8°. Orig.-Umschl. (leicht fleckig). 16,-
- 362 (Gailtal) **Güntschi, Ernst**. Der Gailfluß. Das Buch von der Gail. Wien, Vlg. Natur u. Technik, 1961. 132 S. Mit gr. farb. Übersichtskarte des Gailtales u. zahlr. Textabb. Orig.-Umschl. (Ecken mit Knickfalten). 20,-
- 363 (Gailtal) **Speneder, Leopold**. Die Kunstdenkmäler des politischen Bezirkes Hermagor. Klagenfurt, Kollitsch, ca. 1930 (Die Kunstdenk. Ktns., 2). 82 S. Mit vielen Textabb. Orig.-Umschl. - *Betr. Gailtal, Gitschtal u. Lesachtal. Gut erhalten.* 25,-
- 364 **Gallenstein, Anton** (Ritter v.). Zur Geschichte der deutschen Kleider-Trachten bis zum Schlusse des 16ten Jahrhunderts. 2 Hefte (Die priesterliche - / Die profane Kleidung. Klagenfurt, 1856 (S.A. aus Car.). 13; 15 S. 4°. Brosch. (einfacher Umschl.). 17,50
- 365 **Gilbert, Josiah / G. C. Churchill**. Die Dolomitberge. Ausflüge durch Tirol, Kärnten, Krain und Friaul in den Jahren 1861, 1862 und 1863. **I. Abtheilung:** Erster Anblick der Dolomitberge. Eine Wanderung durch das Fassathal. Eine Reise durch Süd-Tirol, Kärnten und Krain. Klagenfurt, Kleinmayr, 1865. XVI, 304 S. Orig.-Umschl. (lädiert, im Bund locker, innen stellenw. stockfl. bzw. mit Anstreichungen).  
*Der erste Band (von 2) des bekannten Reisebuches, ersch. 1864 auf Englisch und ein Jahr später in der deutschen Übersetzung des Kärntner Naturwissenschaftlers Gustav Adolf Zwanziger. Mit Kapiteln über Gailtal, den Isonzo, die Steiner Alpen u.a.* 165,-
- 366 **Glawischnig, Helge**. Grüße aus Kärnten. Vor-Bilder der Ansichtskarte. Velden, 1991. 159 S. Mit zahlr. Farbabb. 4°. Orig. illustr. Ppbd. (leicht berieben, rücks. etwas fleckig) *Geschichte d. Ansichtskarte in Kärnten, gut illustriert. Priv. Widmung am Vorsatz.* 35,-
- 367 **Graber, Georg**. Volksleben in Kärnten. 2. Aufl. Graz, Leykam, 1934. XVI, 402 S. Mit gefalt. farb. Flurkarte, 4 Farbtaf. u. 161 Abb. auf Taf. (Kupfertiefdruck). Gr.-8°. Orig.-Halbln. (Schutzumschl. etwas berieben). - *Standardwerk, gut erhalten.* 35,-
- 368 **Graber, Georg** (Hrsg.). Kärntner Volksschauspiele, 2: Das Kärntner Paradeisspiel. Kärntner Jedermann. Wien, Österr. Schulbuchverlag, 1923. 65 S. Orig.-Umschl. 14,50
- 369 **Graber, Georg** (Hrsg.). Kärntner Volksschauspiele, 3: Das Kärntner Spiel vom Leiden und Sterben Christi Wien, Österr. Schulbuchverlag, 1923. 133 S. Orig.-Halbln. 14,50
- 370 **Grestenberger, Erwin Anton**. K. u. k. Befestigungsanlagen in Tirol und Kärnten 1860-1918. Wien, Vlg. Österreich, 2000. 174 S. Mit Karte u. zahlr. Abb. 4°. Orig.-Ppbd. 48,-
- 371 **Grientschnig, Georg**. Geschichte der kärntnerischen Landes-Taubstummen-Anstalt in Klagenfurt. Klagenfurt, Selbstverlag d. Anstalt, 1901. 110 S. Geprägtes Ln. d. Zt. 40,-
- 372 (Großglockner) **Gmelch, Josef**. Der Großglockner. Stuttgart, Dt. Verlagsanst., 1908 (Alp. Gipfelführer, 7). 79 S. Mit Kartenskizzen u. vielen Abb. Kl.-8°. Orig.-Ln. 16,-
- 373 (Großglockner) **Hartmann, Otto**. Fünfzig Stunden auf dem Großglockner. Regensburg, Manz, 1910. 43 S. Mit 8 Abb. Orig. illustr. Umschl. 38,-



(Kärnten)

- 374 (Großglockner) **Tagebuch einer Reise** auf den bis dahin unerstiegenen Berg Gross-Glockner an den Grenzen Kärntens, Salzburgs und Tirols im Jahre 1799. Salzburg, Mayer, 1800 (Nachdruck 1982). 2 Bl., 88 S. Mit 2 Abb. Kl.-8°. Illustr. Ppbd.  
*Bericht eines Teilnehmers über die erste Glockner-Expedition unter der Leitung des Gurker Bischofs Salm, die wegen Schlechtwetters unterbrochen werden musste.* 20,-
- 375 (Großglockner) **Wallack, Franz.** Die Großglockner-Hochalpenstraße. Die Geschichte ihres Baues. 2., erg. u. erweit. Aufl. Wien, Springer, 1960. 8 Bl., 238 S. Mit 42 Abb. u. 21 Kartenskizzen im Text. Gr.-8°. Orig. goldgepr. Ln. 28,-
- 376 (Großglockner) **Wiedenmann, P.** Karte der Glockner-Gruppe...Im Maßstab 1:66.000. Zum Gebrauch für Reisende. München, Lindauer, 1871. Farb. lithogr. Karte ca. 48 x 40,5 cm, mehrf. gefaltet. Kl.-8°. Orig.-Umschl. (leicht berieben).  
*Aus d. Zeitschr. des DAV, Bd. III. - Stellenw. etwas stockfl., bes. a. d. Faltstellen.* 22,-
- 377 (Großglockner) „**Spezialkarte der Gross-Glockner-Gruppe**“. Wien, DÖAV, (1890). Karte 1:50.000 des Instit. H. Peters in Stuttgart, 65,5 x 56,5 cm, mehrf. gefaltet. 20,-
- 378 (Großglockner) **Fotoalbum** mit 28 Orig.-Fotogr. 5 x 8 cm (Abb.) u. 6 Postkarten. (O.O., 1942. Quer-kl.-8°, illustr. Rohleinen, beschriftet „Urlaub 1942 Großglockner“.  
*Priv. Erinnerungsalbum einer Reise an Kärntner Seen u. Großglockner.* 32,-
- 379 (Gurk - Ansicht) **Valvasor, Johann Weichard.** „Thumstüfft Gurck“. Kupferstich aus „Topographia Archiducatus Carinthiae“, Nürnberg, 1688. Abb. ca. 12,5 x 21 cm.  
*Nebehay/Wagner 768,60. Gesamtansicht der Stiftnanlage m. d. Marktplatz u. dem Ort daneben. Orig.-Text aus dem Werk beigelegt.* 110,-



Nr. 379



Nr. 380


- 380 (Gurk - Ansicht) **Püttner, Richard.** „Gurk“. Handkolor. Holzstich aus „Wanderungen durch Steierm. u. Kärnten“, Stuttgart, um 1880. Abb. ca. 11 x 18,5 cm. Hübsche Gesamtansicht des Ortes und der Klosteranlage, m. Spaziergängern im Vordergrund. 25,-
- 381 (Gurk) **Stary, Othmar / Wim van der Kallen.** Das Fastentuch im Dom zu Gurk. Bilder aus der Geschichte Gottes mit dem Menschen. Klagenfurt, Carinthia, 1994. 119 S. Mit vielen ganzseit. Farbabb. 4°. Orig. illustr. Ppbd. 25,-
- 382 (Gurk) **Mitglieds-Büchlein** des Vereines zur beständigen Anbetung des allerheiligsten Sakramentes des Altars und zur Ausstattung armer Kirchen der Gurker Diözese. Klagenfurt, 1904. 61 S., 1 Bl. Mit Front. 16° (ca. 14,5 x 9,5 cm). Orig.-Umschl.  
*Beigelegt „Directorium parvum Dioec. Gurcen. MCMXXV“, 15 S., Brosch.* 16,-

(Kärnten)

- 383 (Gurk) (**Thun und Hohenstein, Joseph Maria Graf von**). Gegenerinnerungen des Hoch-würdigst-Hochgeborenen Fürsten Joseph Maria, Bischofs zu Gurgg etc. auf die sogenannten Christlichen und bescheidenen Anmerkungen über Hochdesselben Mandat von der Busse, welche zu Eisenach in dem heurigen Jahr sind gedrucket worden. Gurk und Straßburg, 1754. Titelblatt, 90 S., 1 Bl. Mit gest. Anfangs- u. Schlußvignette. Kl.-4°. Goldgepr. Ldr. d. Zt. (etwas berieben u. bestoßen, an ein paar Stellen wasserfleckig). *Replik des Gurker Bischofs J. M. v. Thun u. Hohenstein (Trient 1713 - 1763 Mattighofen, Bischof von Gurk 1741-61) auf die Einwände eines protest. Gelehrten aus Eisenach zum Hirtenbrief des Bischofs aus dem Jubiläumsjahr 1753. Schönes, innen gut erhaltenes Exemplar. Handschr. Vermerke (Korrekturen) auf dem letzten Blatt.* 135,-
- 384 **Gutterer, Margarete** (Text) / **Josef Markl** (Fotos). Flurdenkmäler in Kärnten. Wegkreuze und Bildstöcke. Klagenfurt, Carinthia, 1991. 178 S. Mit zahlr. Farbabb. 4°. Orig. illustr. Ppbd. 38,-
- 385 **Hacquet, Belsazar**. Physikalisch-politische Reise aus den Dinarischen durch die Julischen, Carnischen, Rhätischen in die Norischen Alpen. (Neuherausgabe, bearb. v. H. Rüber, hrsg. v. Dt. Alpenverein). München, Bruckmann, 1989 (Alpine Klassiker, 12). 488 S. Mit Front.(Portr.) u. mehreren Faks.-Abb. aus d. Orig.-Ausg. von 1785. Ln. *Balthasar (Belsazar) Hacquet (Bretagne 1740-1815 Wien), Arzt u. Naturwissenschaftler, 1766-1787 im Quecksilberbergwerk in Idria/Krain, 1787-1810 Prof. in Lemberg. Experte für den Bergbau, aber auch ein früher Bewunderer und Kenner der Alpen.* 25,-
- 386 **Hemma von Gurk**. Kat. d. Ausst. auf Schloß Straßburg/Ktn. Klagenfurt, Carinthia, 1988. 543 S. Mit zahlr., tls. farb. Abb. Gr.-8°. Orig.-Umschl. *Beitr. v. Heinz Dopsch, Günther Hödl, Peter G. Tropper u.v.a.* 28,-
- 387 (Hemma) **Vieser, Dolores**. Hemma von Gurk. Roman. 21.-28. Ts. Klagenfurt, Leon, um 1950. 530 S. Orig.-Halbln. (Kanten berieben, leichte Feuchtigkeitsspuren, auch im Vorsatz). - *Mit eigenh. Widmung der Verfasserin. Innen gut erhalten.* 45,-
- 388 (Hemma - Porträt) „**B. Hemma**“. Lithographie um 1830 auf rosa Papier. Abb. ca. 9,5 x 6 cm, Blatt ca. 16 x 10 cm. *Rückseitig m. handschr. Widmung „Geistliches Andenken vom Probst Praskowitz Jubelpriestern“. Gut erhalten. Abbildung auf Anfrage.* 25,-
- 389 (Hermagor) **Speneder, Leopold**. Die Kunstdenkmäler des politischen Bezirkes Hermagor. Klagenfurt, Kollitsch, ca. 1930 (Die Kunstdenkm. Ktns., 2). 82 S. Mit vielen Abb. Orig.-Umschl. - *Betr. das Gailtal, das Lesachtal und das Gitschtal.* 25,-
- 390 **Herrmann, Eduard**. Gesetzeskunde für die Landwirthe Kärntens. Klagenfurt, Ktn. Gemeindeblatt, (1876). 2 Bl., 56 S. Ln. d. Zt. m. goldgepr. Rücken. *Beigebunden: Gewerbe-Ordnung nebst Durchführungs-Verordnungen. 88 S. Weitere kurze Beitr...: Jagd-Normen, Vorschrift für Gasthöfe, Witterungsverhältnisse Kärntens (v. A. Herrmann, mit 2 Karten) usw. – Stellenw. etwas gebräunt, sonst guter Zustand.* 32,-
- 391 (Hochosterwitz) **Ginhart, Karl**. Die Burg Hochosterwitz in Kärnten. Wien. Filser, 1927 (Österr. Kunstbücher, 50). 48 S. Mit gefalt. Plan u. Textabb. Orig.-Umschl. 8,50
- 392 (Hochosterwitz) **Volkenmarkt, Dieter**. Hochosterwitz - die Burgtore. Klagenfurt, Galerie Arkade, 2005. 96 S. Mit vielen Abb. (tls. farb.), meist nach Zeichn. u. Gemälden v. Gottfried Hanak. Orig. illustr. Ppbd. 16,-

(Kärnten)

- 393 (Hochosterwitz - Ansicht) **Merian, Matthäus.** „Haupt Vestung Hohen Osterwitz“. Frankfurt a. M., 1649. Abb. ca. 12 x 17 cm, schmaler Rand. Nebehay/W. 407, 67. Die vordere (Tal-) Seite, m. d. Wappen der Familie Khevenhüller. 85,-



Nr. 393



Nr. 394

- 394 (Hochosterwitz - Ansicht) **Pernhart, Markus.** „Hoch-Osterwitz“. Stahlst. ca. 15 x 20 cm (Bild), Klagenfurt u. Triest, 1863-68 (Nebehay/W. 484, 18). - *Ecken leicht fleckig.* 110,-
- 395 **Hüttenberger Eisenwerks-Gesellschaft.** Allgemeiner Geschäftsbericht des Verwaltungsrathes und Betriebsbericht der Direction erstattet in der ersten Generalversammlung der Actionäre am 22. Mai 1871. Klagenfurt, Vlg. d. Hüttenb. Eisenwerks-Ges., 1871. 26 S., 3 Bl. 4°. Brosch. (Faltpuren, stellenw. etwas stockfl.). 28,-
- 396 (Irschen) **Schnorr, Gerhard.** Irschen. Eine Gemeindechronik. Irschen, Eigenverlag d. Gemeinde, 1975. 251 S. Mit Abb. Gr.-8°. Orig.-Ln. m. illustr. Schutzumschl. 32,-
- 397 **Jahne, Ludwig.** Kärntner Burgen-Führer. Klagenfurt, Gutenberghaus, um 1930. 77 S. Mit vielen Abb. Orig. illustr. Umschl. - *Betr. 32 Kärntner Burgen; etwas stockfl.* 22,-
- 398 **Jaksch, August v.** Die Einführung des Johanniter-Ritterordens in Kärnten und dessen Commende und Pfarre Pulst daselbst. Wien, Tempsky, 1890 (S.A. aus d. Archiv f. österr. Gesch., Bd. 76). 56 S. Orig.-Umschl. (etwas angestaubt, Rücken beschäd.). 20,-
- 399 **Jaksch, August / M. Wutte / A. Kaspert / A. Mell.** Erläuterungen zum historischen Atlas der österreichischen Alpenländer, hrsg. v. d. Kaiserl. Akad. d. Wiss. In Wien. Abt. I: Die Landgerichtskarte / 4. Teil, 1. Heft: Kärnten, Görz und Gradisca. Wien, Holzhausen, 1914. 295 S. Brosch. (unaufgeschn.).  
*Mit 5 von 14 dazugehörenden Karten 1:200.000, lose in Orig.-Umschl. (Quer-Folio): Nr. 24 (Spittal), 25 (Klagenfurt), 30 (Flitsch), 32 (Cilli) u. 34 (Triest).* 65,-
- 400 (Julische Alpen) **Kugy, Julius.** Aus dem Leben eines Bergsteigers. (2. Aufl.). München, Rother, 1935. 350 S. Mit 2 Front. (Ansicht v. Wischberg u. Portr. d. Verf.) u. vielen Abb. auf Taf. Gr.-8°. Orig.-Ln. (stellenw. etwas berieben, leicht verfärbt).  
*Haupts. betreffend die Julischen u. die Karnischen Alpen und die Dolomiten.* 28,-
- 401 - **Dass.,** 8. Aufl. München, Rother, 1968. 283 S. Mit vielen Abb. Orig.-Ln. 20,-
- 402 - **Dass.,** 10. Aufl. München, Rother, 1989. 336 S. Mit vielen Abb. nach Gemälden v. E. T. Compton (teils farb.). Orig.-Ppbd. m. illustr. Schutzumschl.  
*Mit Vorw. v. Adolf Mokrejs u. Nachw. v. Ernst Bernt.* 25,-

(Kärnten)

- 403 (Julische Alpen) **Kugy, Julius**. Die Julischen Alpen im Bilde. Graz, Leykam, 1934. 194 S. Mit zahlr. Abb. auf Taf. (Kupfertiefdruck). Orig.-Ln. - *Erste Ausg.* 35,-
- 404 (Julische Alpen) **Lovsin, Evgen**. Planinske studije in dozivetja v Triglavu in njegovi sosescini. Ljubljana, Slov. Planin. drustvo, 1944. 338 S. Mit vielen Abb. Orig.-Halbln. *Bergstudien und Erlebnisse des bekannten slow. Alpinisten, mit Schwerpunkt Triglav und seine Umgebung. In Slowenisch.* 22,-
- 405 (Julische Alpen) **Vallensperg Erik / Willi Senft**. Erlebnis Julische Alpen. Auf Kugys Spuren. Graz, Stocker, 1980. 203 S. Mit vielen Abb. auf Taf. (tls. farb.). Gr.-8°. Orig.-Ppbd. m. illustr. Umschl. 16,-
- 406 (Julische Alpen - Ansicht) „**Raibler-See**“. Stahlstich von **Markus Prnhart** aus „Bilder aus Kärnten“, Klagenfurt u. Triest, ca. 1865. Maße ca. 15,5 x 19,5 cm (Bild). *Nebehay/W. 484, 14. Raibler See bei Tarvis/ Lago del Predil. Mit Blick auf die westl. Julischen Alpen. Schönes Blatt, gut erhalten. Abbildung auf Anfrage.* 90,-
- 407 (Julische Alpen - Ansicht) „**Die Mangartgruppe vom Luschari**“. Wien u. Darmstadt, 1871. Stahlstich v. Riegel nach Vorlage v. Rohbock, aus „Das Kaiserthum Oesterreich“ v. A. Ruthner. Abb. 12 x 17 cm, breitrandig. *Nebehay/W. 584, I, 97.* 40,-
- 408 (Kahn) **Appenroth, Alexander**. Bischof Kahn und das Apostolat des gedruckten Wortes. Zur Geschichte des deutschsprachigen katholischen Pressewesens in Kärnten. St. Josef-Verein / Druck- und Verlagshaus Carinthia / St. Josef-Bücherbruderschaft. Klagenfurt, Carinthia, 1991. 198 S. Mit vielen Abb. (tls. farb.). Orig. illustr. Ppbd. *Josef Kahn (Döllach i. M. 1839 - 1915 Tanzenberg), 1887-1915 Bischof v. Gurk.* 25,-
- 409 (Kalender) **Kärntner Amts- und Adress-Kalender** für das Schaltjahr 1908. Ein Jahrbuch für alle Bewohner Kärntens. (N. F.). Klagenfurt, Kleinmayr, (1907). 509 S. Mit tls. illustr. Anzeigen versch. Kärntner Firmen. Gr.-8°. Orig.-Halbln. (etwas berieben u. angestaubt, stellenw. leicht fleckig; innen gut erhalten). *Mit vielen prakt. Informationen, dem Ortsverzeichnis v. Ktn., Landesverwaltung, Bezirksbehörden, Unterrichtsanstalten, Bergbau-, Eisenbahn-, Firmendaten u.a.m.* 45,-
- 410 (Kanzelbahn - Ansichtskarten) (5 versch. Ansichtskarten der Kanzelbahn / Umgebung). Wien, Foto W. Licka, um 1927. Orig.-Fotogr. In S/W, je ca. 9 x 14 cm. 20,-
- 411 (Karawankenbahn) (**Luft, Alfred**). Die Karawankenbahn. Klagenfurt, 1977. 64 S. Mit Kartenskizze, Fahrpläne-Faks. u. vielen Abb. auf Taf. Orig.-Umschl. 20,-
- 412 (Karnische Alpen) Pilz, Ingrid. Naturparadies Karnische Alpen und Berge Friauls. Graz, Styria, 1996. 191 S. Mit vielen Kartenskizzen u. farb. Abb. 4°. Orig.-Ln. m. illustr. Schutzzumschl. - *Beigelegt der Tourenführer (90 S., Kl.-8°, brosch).* 38,-
- 413 **Kärnten**. Ein Heimatbuch von Josef Friedrich Perkonig. Leipzig, Brandstetter, 1925 (Brandstetters Heimatbücher Dt. Landsch., 18). 257 S. Einbandillustr. u. Textabb. v. Joseph Prokop. Orig. illustr. Ln. - *Besitzerstempel am Titelbl., sonst gut erhalten.* 22,-
- 414 **Kärnten Heimatland - Ahnenland**. Ein Buch für die Jugend. Ausgewählt und gestaltet von Josef Friedrich Perkonig. Graz, Leykam, 1942; 341 S. Mit Abb. Orig. Ppbd. *Einbd. leicht bestoßen, vord. u. hint. Lage etwas stockfl., sonst gut erhalten.* 22,-

(Kärnten)

- 415 **Kärnten. Ein Reisehandbuch.** Hrsg. v. d. Landeskommission für Fremdenverkehr in Kärnten. Klagenfurt, Kleinmayr, 1927. 8 Bl., CXVII, 656 S. Mit 12 gefalt. Karten u. Plänen u. 5 losen, meist gefalt. Beilagen (Gaststättenverz., farb. Pläne v. Villach u. Klag., Klag.-Villach-Karte u. Übersichtskarte v. Ktn.). Kl.-8°. Orig.-Ln. (leicht berieben). *Die 2. umgearb. Ausgabe des offiz. Landesreiseführers (EA 1906), mit einigen neuen Autoren (u.a. F. Lex, V. Paschinger, F. Pehr). Mit Exlibris; insgesamt gut erhalten.* 50,-
- 416 **Kärnten und Krain.** Wien, Hof- u. Staatsdruckerei, 1891 (Die österr.-ungar. Monarchie in Wort u. Bild, Bd. 5). X, 508 S. Mit 2 Farbt. (Trachten) u. zahlr. Holzstichen (meist. Ansichten). Gr.-8°. Ln. d. Zt. (leicht berieben bzw. bestoßen, im Bund etwas locker). *Ein Zwischentitel m. Einriß (geklebt), sonst innen gut erhalten.* 95,-
- 417 **Kärntner Almanach 1946.** Hrsg. v. Kulturamt d. Ktn. Landesregierung. Zusammengest. v. Johannes Lindner. Klagenfurt, Leon, (1946). 156 S., 2 Bl. Mit Portr. v. G. Zernatto u. 2 Taf. nach Bildern v. F. Wiegele (1 davon farb.). Orig.-Umschl. (stockfl.). *Mit Gedichten aus d. Nachlass v. Guido Zernatto (Erstveröffentlichung), Beitr. über H. Boeckl v. H. Kuchling, einem Nachruf auf Franz Wiegele usw.* 22,-
- 418 **Kärntner Almanach 1948.** Klagenfurt, Leon, (1948). 234 S. Mit Front. (nach einem Selbstportr. v. A. Clementschitsch) u. mehreren Abb. auf Taf. (u.a. nach W. Berg u. M. Lassnig). Orig.-Ppbd. (Kapitale etwas bestoßen u. tls. leicht beschäd.). *Hrsg. v. Kulturamt d. Ktn. Landesregierung, zusammengest. v. J. Lindner. Mit Gedichten v. M. Guttenbrunner, H. Leeb u.a., Erzählungen v. J. F. Perkonig, D. Viesèr usw.* 14,50
- 419 **Kärntner Gartenbau-Zeitung.** Hrsg. v. Kärntner Gartenbau-Vereine. Verantw. Redakt.: G. A. Zwanziger. Erstes Heft / Oktober 1873. Klagenfurt, 1873. 31 S. Brosch. (einfacher Umschl.). 25,-
- 420 **Kärntner Jahrbuch** (1938) mit Kalender, Aemter- und Inhaltsverzeichnis. Hrsg. v. d. Ktn. Landsmannschaft, Schriftleiter Dr. Harald Haselbach. Klagenfurt, Gutenberghaus, (1937). 200 S. Mit Front. (nach A. Clementschitsch), 1 Farbt. (Werbung) u. vielen Textabb. Gr.-8°. Orig. illustr. Umschl., nach Holzschnitt v. S. Lobisser „Der Gaßbua“. *Beitr. v. A. Lernet-Holenia, H. Haselbach (über Lindner und Zernatto), J. F. Perkonig u.a. Stellenw. leicht fleckig, insges. gut erhalten.* 35,-
- 421 **Kärntner Monatshefte.** 1. Jg., Heft 1, Juli 1925. Hrsg. v. Guido Zernatto d. J. Villach, 1925. 26 S. Mit 4-seit. Musikbeilage. Orig.-Umschl. (beide ob. Ecken beschäd.). *Mit Beitr. v. A. Maier-Kaibitsch („Die Irredenta in Kärnten“), M. Pirker (über Raimund Kalcher), mit Gedichten v. Fercher v. Steinwand, Lernet-Holenia, G. Zernatto d.Ä. u.a. Als Musikbeilage: „Vorbei“ v. A. Sorko, m. d. Text v. F. Letschnig.* 22,-
- 422 (Kärntner- u. Pustertalbahn) **Rauter, Dietmar / Herwig Rainer.** Ein Verkehrsweg erschließt die Alpen. Kärntner- und Pustertalbahn. St. Michael, der wolf verlag, 2004. 268 S., 2 Bl. Mit zahlr. Abb., teils farbig. Orig.-Ppbd. - *Widmung am Vorsatz.* 22,-
- 423 **Kärntner Verkehrszeitung.** Hrsg. v. Landesverband f. Fremdenverkehr in Ktn. Jg. 4, Nr. 1-23 (Feb.-Okt.). Klagenfurt, 1927. 362 S. Mit vielen Abb. Folio. Orig.-Umschl. *Der letzte (und komplette) Jahrgang als selbst. Publikation. Ab 1928 (bis 1935) erschien sie nur noch als Beilage zu „Kärnten - Landschaft, Volk, Kultur“.* 65,-

(Kärnten)

- 424 **Khackl, Thomas.** Mittheilung über den Versuch, das reine Fleischgewicht beim Hornvieh noch im lebenden Zustande auszumitteln. Klagenfurt, Kleinmayr, 1837. IV, 57 S. Mit lithogr. Taf. als Front. (etwas stockfl., rücks. m. Vermerk). Umschl. d. Zt. *Der Verf. war Landwirtschaftsverwalter des Grafen Goeß in Karlsberg.* 40,-
- 425 (Khevenhüller Regiment - Graphik) **Lobisser, Swibert.** „Der große Siebener“, 1935. (Gedenkblatt an das ehem. Kärntner k.u.k. Infanterie-Reg. Graf v. Khevenhüller Nr. 7). Orig.-Holzschnitt Op. 264. 47 x 32 cm, vom Künstler signiert (Abbildung auf Anfrage). *Großzügig gestaltetes Blatt mit mehreren kl. Abb. v. d. Südfront (Karnische Alpen).* 850,-
- 426 (Khevenhüller Regiment - Graphik) **Lobisser, Swibert.** „Der kleine Siebener“. (Inf. Reg. 7, Khevenhüllerbund). Klagenfurt, 1935. Orig.-Holzschnitt Op. 265. 13,5 x 9,3 cm, vom Künstler signiert (Abbildung auf Anfrage). 150,-
- 427 **Kienzl, Barbara.** Die barocken Kanzeln in Kärnten. Klagenfurt, 1986 (Ktn. Landesarchiv, 13). 488 S. Mit vielen Abb. Orig.-Umschl. 22,-
- 428 **Kienzl, Barbara / Wilhelm Deuer.** Renaissance in Kärnten. Mit einem Beitrag v. Eckart Vanca. Klagenfurt, Carinthia, 1996 (Die Kunstgeschichte Kärntens, Hrsg. v. G. Biedermann u. B. Kienzl). 243 S. Mit vielen Abb. (tls. farb.). Gr.-8°. Orig.-Ln. 25,-

(Klagenfurt)

- 429 **Klagenfurt.** Hrsg. v. Erwin Stein. Berlin, Dt. Kommunal-Verlag, 1929 (Die Städte Deutschösterreichs, Bd. 4). 430 S. Mit Front. (Portr. des Bürgerm. H. Bercht) u. zahlr. Abb. auf Taf. Gr.-8°. Orig. goldgepr. Ln. (Rücken leicht beschäd., etwas berieben). *Wichtige Monographie über Kärntens Hauptstadt. Mit Beitr. v. B. Grimschitz, M. Wutte, R. Egger, K. Ginhart, G. Graber, M. Pirker u.a., über den Fremdenverkehr v. J. F. Perkonig usw. Priv. Widmung am Vorsatz, vord. Innengelenk angeplatzt.* 38,-
- 430 **Klagenfurt und der Wörthersee.** (3. Aufl.). Darmstadt u. Lpzg., Städtebilder-Verlag, um 1906 (Geuters Führer Nr. 219). Titelbl., 64 S. Mit gefalt. Karte, gefalt.- farb. Plan u. vielen Textabb. (tls. ganzseit. Holzst.-Ansichten). Kl.-8°. Orig. illustr. Umschl. (Rücken etwas berieben u. im unt. Teil leicht beschäd.). 28,-
- 431 **Duffek-Kopper, Helga.** „Heiligengeistplatz – alles umsteigen“. Rückblicke / Einblicke. Klagenfurt, Heyn, 1997. 253 S. Orig.-Ppbd. - *Mit eigenh. Widmung d. Verf.* 20,-
- 432 **Gewerbe- und Handelsbank Klagenfurt -100 Jahre. 1851/1951.** Klagenfurt, 1951. 84 S. Mit farb. Front., gefalt. Tab. u. mehreren Taf. Orig.-Ln. *Beigelegt: Bericht über die Feier anlässl. des 100jährigen Bestandes der Gewerbe- und Handelsb. Klag., 56 S. Mit d. Beitr. v. K. Dinklage über die Geschichte der Bank.* 25,-
- 433 **Hartwagner, Siegfried.** Klagenfurt-Stadt. Ihre Kunstwerke... Salzburg, Vlg. St. Peter, 1980 (Österr. Kunstmonogr., 10). 259 S. Mit vielen Abb. Orig.-Ppbd. 16,-
- 434 **Das Heilige Haupt in Klagenfurt.** Festschrift zum 250-Jahr-Jubiläum einer Andacht. Hrsg. v. Markus Mairitsch. Klagenfurt, Carinthia, 1999. 136 S. Mit vielen Abb. 4°. Orig.- Ppbd. - *Beitr. v. J. Kopeinig, G. Baumann, Joseph Ratzinger u.a.* 28,-
- 435 **Hermann, Heinrich.** Klagenfurt, wie es war und ist. Klagenfurt, Leon, 1832 (Nachdruck Graz, 1981). 284 S. Mit 3 gefalt. Taf. Illustr. Halblbr. *Nachdruck der wichtigsten älteren Monographie über Klagenfurt.* 25,-

(Kärnten - Klagenfurt)

- 436 **Illustrierter Führer** durch Klagenfurt und Umgebung (Wörthersee, Rosental, Karawanken). Hrsg. v. Verein zur Hebung des Fremdenverkehrs f. Klag. u. Umgebung. Klagenfurt, 1909. 82 S., 13 Bl. (Anzeigen), 6 S. Mit gr. gefalt. Karte, gefalt. Stadtplan u. vielen Abb. im Text u. auf Taf. Kl.-8°. Orig. illustr. Umschl. (etwas berieben). 22,-
- 437 - **Dass.,** Klagenfurt, Heyn, 1914. 104 S., 5 Bl. (Anzeigen). Mit gr. gefalt. Karte, gefalt. Stadtplan u. vielen Abb. Kl.-8°. Orig. illustr. Umschl. (etwas stockfl.).  
*Die Karte u. d. Plan stockfl., sonst guter Zustand.* 20,-
- 438 **Jabornegg, Markus, Frh. v.** Führer durch Klagenfurt und Umgebung und Aufzählung der vorzüglichen Reise-Routen im Lande. Klagenfurt, 1886 (S.A. aus d. Kat. der I. Ktn. Landesausst. 1885). 63 S. Kl.-8°. Orig.-Umschl. 20,-
- 439 **Lebmacher, Carl.** Klagenfurt in alter Zeit. Historische Bilder aus dem Alltag in Kärnten. Zusammengetragen v. Josef Höck. Klagenfurt, Geschichtsverein f. Ktn., 1993. 701 S. 4°. Orig.-Ln. (leicht berieben). 35,-
- 440 **Mayer, Klemens.** Historische Streifzüge durch Klagenfurt. Ein Führer für Fremde und für die Bewohner der Landes-Hauptstadt. Klagenfurt, Leon, 1905. 124 S. Mit einigen Abb. Kl.-8°. Orig.-Ln. 20,-
- 441 **Waizer, Rudolf.** Klagenfurt und der Wörthersee. Linz, Städtebilder-Vlg., ca. 1910 (Städtebilder u. Landsch. aus aller Welt, 52). 46 S. Mit Karte, Stadtplan, 9 getönten Taf. (meist Holzst.) u. mehreren Textabb.(ebenfalls meist. Holzst.). Kl.-8°. Orig. Illustr. Umschl. (leicht berieben). - *Seltener Klagenfurt-Führer, gut erhalten.* 38,-
- 442 **Wolfskron, Otto Ritter von.** Rundschau von Klagenfurt. Nach der Natur gezeichnet... Wien, Verlag von Otto Ritter von Wolfskron, 1872. 1 Bl. (Titelbl.). Mit gr. gefalt. getönten Lithogr. aus 3 zusammengefügt. Segmenten, gesamt 14,5 x 211 cm (Blatt ges. 18,7 x 224 cm., inkl. Ortsbezeichnungen am Rand). Kl.-8°. Goldgepr. Ln.-Deckel d. Zt. *Eines der Segmente etwas intensiver getönt, die Rückseite stellenw. leicht stockfl.* 350,-
- 443 (Ansicht) **Valvasor, J. W.** „Welzenegg von der hintern Seiten“. Kupferstich aus „Topographia Archiducatus Carinthiae...“, Nürnberg, 1688 (Nebehay/W. 768, 216). Abb. ca. 12,5 x 21 cm. Im Hintergrund eine verkleinerte Gesamtansicht von Klagenfurt, mehrere Schlösser aus der Umgebung und der Ulrichsberg m. d. Kirche. Beigelegt der Valvasor-Text dazu; Bugfalte am linken Rand, sonst gut erhalten. 145,-



Nr. 443



Nr. 444

- 444 (Ansicht) **Wagner, Joseph.** „Klagenfurt im J. 1688“. Getönte Lithogr. aus „Album für Kärnten“. Klagenfurt, 1845. Maße ca. 19 x 33 cm (Bild). Gesamtansicht der heutigen Innenstadt, mit Stadtmauern und den ersten Vorstadt-Siedlungen. Nach der Darstellung von Valvasor aus 1688. Bugfalten i. d. Mitte, sonst schönes, breitrandiges Ex. 220,-

(Kärnten - Klagenfurt)

- 445 (Ansicht) „Ansicht der Hauptstadt Klagenfurt in Kärnthen“. Getönte Lithographie aus „Die vaterländische Chronik“ v. A. Ziegler, Wien, 1843. Maße ca. 15 x 22,5 cm (Bild). Nebehay/W. 860, II, 111. Beschriftung in vier Sprachen innerh. d. Bordüre. 125,-



Nr. 445



Nr. 446

- 446 (Ansicht) „Die ständische Burg in der oberen Burggasse“. Klagenfurt, Joseph Wagner, 1848. Handkolor. Lithogr. nach Vorlage v. **Ludwig Schuller**, Maße ca. 12,5 x 17,5 cm (Bild). Nebehay/W. 797, 14. Straßenszene mit Reitern u. Passanten aus d. seltenen Serie m. Innenstadt-Ansichten v. Klagenfurt. Etwas gebräunt, stellenw. leicht stockfl. 145,-

\*\*\*\*\*

- 447 **Kleines Konzert**. Ein Buch der Freunde. Hrsg. v. Emil Lorenz. Klagenfurt, Künstlerhaus, 1923. 40 S. Orig.-Umschl. (wasserfl., innen gut erhalten).  
*Mit der Bauchbinde „Für wohltätige Zwecke der Kärntner Künstlerschaft“.* Mit Beitr. v. J. F. Perkonig, Alexander Lernet-Holenia, Johannes Lindner und Emil Lorenz. 25,-
- 448 (Kleinmayr-Druck) **Barclajus, Joannes**. Paraenesis Ad Sectarios. Klagenfurt, Kleinmayr, 1741. 3 Bl., 508 S. 12° (12,5 x 8 cm). Goldgepr. Ldr. d. Zt. m. Goldschnitt. *Streitschrift über die Sektierer u. Häretiker der Röm. Kirche, hier als Studienlektüre für das Klagenfurter Jesuitenkolleg. Gewidmet ist die Ausgabe dem Grafen Johann Amadeus Stampfer v. Walchenberg, Herr zu Trabuschgen, Meiselberg u.a. Der schottische Dichter John Barkley (1582-1621) galt als guter Kenner der klassischen lateinischen Sprache.* - Einband berieben, eng beschnitten, flieg. Vorsatz entfernt, innen etwas gebräunt. 90,-
- 449 (Kleinmayr-Druck) **Seibt, Karl Heinrich**. Katholisches Lehr- und Gebethbuch. 2., rechtm., verb. u. verm. Aufl. Klagenfurt. Kleinmayr, 1783. 4 Bl., 653 S., 3 Bl. Mit Titelvignette. Kl.-8°. Halbldr. d. Zt. (berieben u. bestoßen).  
*Vord. Vorsatz leicht beschäd., Titelbl. etwas fleckig, am Anfang kl. Wasserrand, sonst innen überwiegend gut erhalten u. sauber.* 60,-
- 450 **Knittl, Michel**. Cultur- und Landschaftsbilder aus Kärnten. 2. Ausg. Klagenfurt, Leon, 1890; 205 S. Kl.-8°. Orig.-Umschl. (leicht berieben, Rücken tls. erneuert).  
*Fünf Reiseskizzen aus Kärnten über das Fragner Bad, den Dobratsch, das Lesachtal, den Weißensee, Lieser- u. Mölltal usw. Innen gut erhalten.* 35,-
- 451 **Kopetz, Michael**. Pilgern ohne Grenzen. 24 Tagesausflüge zu Wallfahrtskirchen in Friaul, Kärnten und Slowenien. Völkermarkt, Galerie Magnet. 2013. 223 S. Mit Karte im Innenumchl., Teilkarten u. vielen Farbabbl. Kl.-8°. Orig. illustr. Umschl. 22,-



(Kärnten)

- 452 **Kopetz, Michael / Heinrich Moser.** Lobisser Bergkirchen-Führer. 24 romantische Ausflüge auf den Spuren Switbert Lobissers. 2. Aufl. Völkermarkt, Galerie Magnet, 2011. 207 S. Mit zahlr. Abb. (tls. farb.). Kl.-8°. Orig. illustr. Umschl. 22,-
- 453 **Kötschach und das Obere Gailthal.** Hrsg. v. Verschönerungs-Verein. Kötschach, 1895. 36 S. Mit mehreren Taf. Kl.-8°. Orig. illustr. Umschl. 25,-



Nr. 454

- 454 (Kötschach-Mauthen - Ansicht) **Wagner, Joseph.** „Kötschach“. Getönte Lithogr. aus „Album für Kärnten“. Klagenfurt, 1845. Maße 11 x 17 cm (Bild). Gesamtansicht, im Hintergrund Mauthen u. Weidenburg. Leichter Wasserrand, im Bild kaum sichtbar. 110,-
- 455 **Kranzmayer, Eberhard.** Ortsnamenbuch von Kärnten. 2 Bde. Klagenfurt, Verlag des Geschichtsvereins, 1956-58 (Archiv f. vaterl. Gesch. u. Topogr., 50-51). 216; 260 S. Mit gefalt. Sprachkarte. Orig.-Umschl. (leichte Gebrauchsspuren). 28,-



Nr. 456

- 456 (Krumpendorf) **Oberlercher, P. G.** Krumpendorf am Wörthersee mit Angabe der Schlösser, Villen und sonstigen Bauten. Von der Friedlhöhe aus gesehen. Hrsg. v. d. Gemeinde. Krumpendorf, (um 1900). 2 lithogr. Ansichten auf 1 Blatt, eine davon farb., unterhalb m. Erklärungen. Maße 17,5 x 72 cm (farb. Ansicht) bzw. 45,5 x 75 cm (Blatt). *Seltene zeichnerische Arbeit des bekannten Kärntner Geographen. An den Faltstellen tls. leicht brüchig, rücks. stellenw. etwas stockfl., sonst guter Zustand.* 175,-

(Kärnten)

- 457 **Kunst-Topographie des Herzogthums Kärnten.** Hrsg. v. d. Central-Commission für Erforschung und Erhaltung von Kunst- und historischen Denkmälern. (Leitung J. A. v. Helfert). Wien, 1889 (Österr. Kunst-Topogr., Bd. 1). 2 Bl. VI S., 2 Bl., 490 S. Mit 13 Taf. (tfs. farb. Lithogr.) u. 501 Textholzst. 4°. Halbn. d. Zt.  
*Standardwerk betr. ältere Kunst, Inschriften, Architekturdenkmäler usw.* 220,-

(Kurrenten / Zirkulare)

- 458 (Trauungstaxe) „Umlaufschreiben des kais. königl. Illyrischen Guberniums zu Laibach. Die Aufhebung der Trauungstaxe betreffend / Osnanilo Zesarskiga Kr. Ilirskiga Poglavarstva v' Ljublani. Davki od poroke so odjenjani“. Laibach, 1821. 1 S., Folio.  
*Verlautbart durch den Gouverneur Jos. Graf Swerts-Spok und seinen Vizepräsidenten Alphons Graf v. Porcia. Frühes zweisprachiges (Parallel in zwei Spalten) dt.-slow. offizielles Rechtsschreiben. Stellenw. leicht stockfl., Faltspur, sonst gut erhalten.* 45,-
- 459 (Feuerarbeiter) „Zirkulare. An alle Bezirks-Obrigkeiten des Klagenfurter Kreises. Wegen Protokollirung der Hammer- und Meisterzeichen der Feuerarbeiter“. Klagenfurt, K. k. Kreisamt, 1832. 2 S., Folio, voll bedruckt.  
*Verlautbart durch d. Kreiskommissär Franz Alber. Die 2. Seite mit der Muster-Tabelle für Matrikel-Bücher. Leichter Wasserrand, sonst guter Zustand.* 28,-
- 460 (Vormärz / Vereine) „Gubernial-Currende über das Verhältniß der Privat-Vereine zur Staats-Verwaltung“. Laibach, Gubernium des Königreichs Illyrien, 1843. 8 S., Folio.  
*Verlautbart durch den Landesgouverneur Joseph Frh. v. Weingarten u. seinen Vizepräsidenten Carl Graf zu Welsperg Raitenau u. Primör. Wichtiges Dokument zur Regelung d. Aktivitäten der Privatvereine (Vorfahren der heutigen polit. Parteien) im Vormärz.* 75,-

\*\*\*\*\*

- 461 (Landskron - Ansicht) **Merian, Matthäus.** „Schlos und Vestung Landscron“. Frankfurt a. M., 1649 (Nebhay/W. 407, 69b). Abb. ca. 14,5 x 17,5 cm, schmaler Rand. Ansicht des Schlosses, wie es einmal war (heute eine restaurierte Ruine). 75,-



Nr. 461



Nr. 462

- 462 (Landskron – Ansicht) **Pernhart, Markus.** „Landskron“. Stahlstich aus „Bilder aus Kärnten“, Klagenfurt u. Triest, ca. 1865 (Nebhay/W. 484,4). Abb. ca. 15 x 20 cm (Blatt 22,5 x 31,5 cm). Malerische Ansicht mit Mittagsgogel im Hintergrund. 110,-

(Kärnten)

- 463 (Lavant - Diözese) **Stobaeus, Georg.** Epistole ad diversos, nuper a p. Hieronymo Lombardi...primum vulgatae, nunc denuo recusae. Wien, Aug. Bernard, 1758. 7 Bl., 343 S. Mit Front. (Portr. d. Verf.), 1 Kupfertaf. (Ganzkörperportr. des Verf. als Bischof) u. mehreren Vign. u. Init. Kl.-4°. Ldr. d. Zt. (etwas berieben u. bestoßen).  
*2. Aufl. (die EA ersch. in Venedig 1749) der Briefe des Bischofs v. Lavant G. Stobaeus von Palmburg (geb. 1584 in Braunsberg/Preußen, gest. 1618 in Schloss Töllerberg bei Völkermarkt). „Als Diplomat, Staatsmann und Kirchenfürst beeinflusste er das Zeitgeschehen und in seinen Briefen...liefert er für sich allein schon einen wertvollen Beitrag zur Geschichte seiner Zeit“ (Nußbaumer, Geistiges Kärnten, S. 159). Stempel am Titelbl., durchgehend etwas stockfl. In latein. Sprache.* 145,-
- 464 (Lavanttal) **Hoegel, Hugo.** Führer in das Lavantthal in Kärnten. Hrsg. v. d. Section Wolfsberg des DÖAV. Wolfsberg, 1884. 84 S. Mit gefalt. Karte u. 9 Holzst.-Ansichten. Kl.-8°. Orig.-Halbln. (leicht berieben, stellenw. finger- od. stockfleckig). 65,-
- 465 (Lavanttal) **Schüttelkopf, Balthasar.** Führer bei Wanderungen im Lavanttal. Wolfsberg, Ploetz, 1903; 130 S. + Inseratenanhang. Mit gefalt. Karte u. mehreren Abb. Kl.-8°. Orig. illustr. Halbln. (im Bund locker, berieben, bestoßen u. angestaubt). - *Seltener Führer durch das Lavanttal (s. Strastil, S. 78). Innen gut erhalten.* 28,-
- 466 (Lavanttal) **100 Jahre Lavanttalbahn** Wolfsberg - Lavamünd 1879 - 1979. Villach, 1979; 112 S. Mit vielen Abb. Orig.-Umschl. - *Beitr. v. H. Knely, E. Fröhlich u.a.* 22,-
- 467 **Lorenz, Gerhard.** Adelssitze Kärntens im Wandel der Zeit. Klagenfurt, KDV, 1977. 106 S. Mit 37 Farbtaf. nach Fotogr. v. Hubert Leischner u. 34 Abb. nach Stichen v. J. W. Valvasor. Quer-4°. Orig.-Ln. (schmaler Lichtrand am Vorderdeckel). 28,-
- 468 (Magdalensberg) **Lewis, Bunnell.** Roman Antiquities in Carinthia. IN: The Archaeological Journal, Vol. LIII, No. 209. London, 1896. 52 S. (S. 56-107). Mit 2 Taf. Schöner marmor. Ppbd. d. Zt. m. goldgepr. Rücken.  
*Die erste Publikation in engl. Sprache mit detaillierter Beschreibung der römischen Ausgrabungen in Kärnten, haupts. am Magdalensberg. Weitere Beitr. im Heft (insges. 113 S.) betr. die Ausgrabungen in England, auf Malta, Dänemark usw.* 45,-
- 469 (Magdalensberg) **Egger, Rudolf.** Die Ausgrabungen auf dem Magdalensberg 1962 bis 1964. Klagenfurt, 1966 (S.A. aus Car. I, 156. Jg.). 2 Bl., 204 S. (293-496). Mit vielen Abb. (tls. farb.) u. 20 gefalt. Beilagen (Karten u. Skizzen). Brosch.  
*Beigel. das Heft über die Ausgrabungen auf dem Magdalensberg 1950 (92 S., Abb., Plan) u. 2 kl. Magdalensberg-Führer (v. Egger u. v. Piccottini/Vetters).* 20,-
- 470 (Magdalensberg) **Obermayr, August.** Kelten und Römer am Magdalensberg. Ruinen / Grabungen / Funde. Wien, ÖBV, 1971. 304 S. Mit Plänen u. vielen Abb. Orig.-Ln.  
*Beigel. kl. Führer durch die Ausgrabungen auf dem Magdalensberg v. Piccottini u. a. aus 1971, 104 S., mit Plan u. vielen Textabb.* 25,-
- 471 (Magdalensberg - Panorama) „Rundschau am Helenenberge (Magdalensberg) in Kärnten“. Klagenfurt, Leon, 1854. Lithographie v. Waizer, 38,5 x 47,5 cm, auf kl.-8°. gefaltet. Ppbd. d. Zt. m. aufgez. Umschl. (etwas berieben, Besitzerstempel).  
*Graphische Darst. aller Bergspitzen im Umkreis von 10 Meilen (Standpunkt: die Kirche auf d. Magdalensberg), mit Erklärungstabelle. Die Taf. gut erhalten. Selten!* 85,-

(Kärnten)

- 472 (Mallnitz - Ansicht) **Pernhart, Markus**. „Mallnitz“. Stahlstich aus „Bilder aus Kärnten“, Klagenfurt u. Triest, ca. 1850 (Nebenhay/W. 484,6 ). Abb. ca. 15 x 20 cm, Blatt 22,5 x 31,5 cm. Malerische Ansicht des gesamten Tales, mit der Ortschaft klein in der Mitte, im Hintergrund der Ankogel u. die Hohen Tauern. 125,-



Nr. 472



Nr. 473

- 473 (Mallnitz - Ansicht) **Wagner, Joseph**. „Mallnitz“. Getönte Lithogr. aus „Album für Kärnten“. Klagenfurt, 1845. Maße 13 x 18 cm (Bild). Gesamtansicht mit dem Ankogel im Hintergrund 110,-
- 474 (Maria Saal) **Marianischer Gnadenthron** des Erzherzogthums Kärnten, das ist: Eine kurze Verfassung von dem Uralten Gotteshause und dessen wunderthätigen Maria-Bildniß in Saal. 3. Aufl. Klagenfurt, Kleinmayr, 1849. 190 S. Kl.-8°. Halbln. d. Zt. *Einer der bekanntesten älteren Drucke über Maria Saal. Der erste Teil behandelt die Geschichte des Ortes, der zweite die Verehrung des Gnadenbildes und der dritte die „Gnaden und Gutthaten“.* - Einbd. leicht berieben, innen stellenw. gebräunt. 45,-
- 475 (Maria Saal - Ansicht) **Wagner, Joseph**. „Maria Saal“. Getönte Lithogr. aus „Album für Kärnten“. Klagenfurt, 1845. Maße 12 x 17 cm (Bild). Gesamtansicht mit dem Zollfeld im Hintergrund. - *Stellenw. leicht fleckig.* 85,-



Nr. 475



Nr. 476

- 476 (Maria Saal - Ansicht) „**Maria Saal**“. Getönte Lithographie v. H. Sommer, Wien, um 1850. Abb. ca. 19 x 26 cm, breiter Rand. Schöne Ansicht des Domes; kl. Seiteneinriss am weißen Rand, sonst gut erhalten. 90,-

(Kärnten)

- 477 (Maria Wörth) **Malloth, Hans.** Maria Wörth. Kulturgeschichtlicher Mittelpunkt des Wörther-See-Raumes. 2., neu bearb. Aufl. Klagenfurt, Carinthia, 1979. 93 S. Mit vielen Abb. (tls. farb.). Orig. illustr. Ppbd. 14,50
- 478 (Maria Wörth) **Pagitz, Franz.** Die Geschichte des Kollegialstiftes Maria Wörth. Ein Beitrag zur Austria Sacra. Mit einem Beitrag „Zur Kunst in Maria Wörth“ v. Richard Milesi. Klagenfurt, Vlg. des Geschichtsvereines, 1960 (Archiv f. Vaterl. Gesch. u. Topogr., 56). 216 S. Mit Abb. Orig. illustr. Ppbd. 10,-
- 479 **Merian, Matthäus.** Topographia Provinciarum Austriacarum...III: Herzogthumb Kärndten. (Klagenfurt, Kollitsch, ca. 1965). 5 unnn. Bl., illustr. Titelbl. u. 16 tls. gefalt. Taf. (1 davon Karte v. Ktn.). 4° Ppbd. m. illustr. Schutzumschl.  
*Auszug aus d. Faksimile-Ausg. des Bärenreiter-Verlags: Die klassischen Merian-Ansichten der wichtigsten Kärntner Städte u. Schlösser nach alten Kupferstichen.* 38,-
- 480 **Messner, Janko.** Ein Kärntner Heimatbuch. Hrsg. v. Ulf Birbaumer. Wien, Europavlg., 1986. 294 S. Orig.-Umschl. 16,-
- 481 (Millstatt) **Illustrierter Führer** durch den klimatischen Kurort Millstatt am See in Kärnten (Österreich) und dessen Umgebung. Hrsg. v. d. Kurkommission. Millstatt, 1927. 62 S., 9 Bl. Mit 2 gefalt. Karten u. mehreren Abb. in Kupfertiefdruck. Kl.-8°. Orig. illustr. Umschl. (leicht berieben). - Kl. *Exlibris-Stempel am Titelblatt.* 14,50
- 482 (Millstatt) **Törnquist, Nils.** Cod. Pal. Vind. 2682. Eine frühmittelhochdeutsche Interlinearversion der Psalmen aus dem ehemaligen Benediktinerstifte Millstatt in Kärnten. Bd. 1 v. 3 Bdn. (= der Haupttext). Malmö, Röhr, 1934 (Lunder germanist. Forsch., 3). CXX, 263 S. Mit einigen Abb. Halbn. (leicht berieben, Bibl.-Zettel). *Diss. d. Univ. Lund / Schweden. Bibl.-Stempel am Vorsatz u. Titelbl.* 38,-
- 483 (Millstatt) **Weinzierl-Fischer, Erika.** Geschichte des Benediktinerklosters Millstatt in Kärnten. Klagenfurt, Geschichtsverein, 1951 (Archiv f. vaterl. Gesch. u. Topogr., 33). 144 S. Mit mehreren Abb. Orig.-Umschl. (leicht gebräunt). 12,50
- 484 (Millstatt - Ansicht) **Püttner, Richard.** „Millstätter See“. Stuttgart, um 1880. Handkolor. Holzst. aus „Wanderungen durch Steierm. u. Kärnten“, Abb. 19 x 24 cm. 50,-



Nr. 484



Nr. 485

- 485 (Millstatt - Ansicht) **Darnaut, Hugo.** „Millstatt von Osten“. Heliogravüre um 1890 nach einem Gemälde von Darnaut aus 1886. Abb. ca. 17 x 23,5 cm, breiter Rand. 85,-

(Kärnten)

- 486 (Moro - Porträt) **Leopold von Moro**, Viktring 1826 - 1900 Graz, der letzte Vertreter der bekannten Fabrikbesitzer-Familie, Förderer v. Ludwig Willroider. Lithogr. (Brustbild) v. F. Th. Würbel. Wien, um 1880. Groß-Folio-Blatt (49 x 36 cm), die Abb. ca. 20 x 17 cm. *Der weiße Rand etwas knittrig, leicht stockfl. u. m. kl. Fehlstelle i. d. unt. re. Ecke.* 60,-
- 487 **Möller, A.** Steiermark, Kärnten, Krain, Küstenland, nebst einem Ausflug nach Venedig. Freiburg i. Br. u. Lpzg., Lorenz, 1904 (Kollektion Lorenz). VI, 53, 11 S., 7 Bl. Mit 3 Karten (davon 2 farb. u. gefalt., bzw. doppelseit.). Kl.-8°. Orig.-Umschl. 17,50
- 488 (Mölltal/Drautal) **Novotny, Fritz / Leopold Speneder.** Die Kunstdenkmäler des politischen Bezirkes Spittal an der Drau (Westhälfte). Klagenfurt, Kollitsch, ca. 1929 (Kunstdenkm. Ktns., I,1). 88 S. Mit vielen Abb. Orig.-Umschl. (leicht stockfl.). 25,-
- 489 **Naturgeschichtliches aus dem Abstimmungsgebiet.** Klagenfurt, 1930 (Carinthia II, Sonderheft 1). 133 S. Mit 1 Kartenskizze u. mehreren Tabellen. Orig.-Umschl. *Beitr. v. F. Kahler, A. Kieslinger, A. Tornquist usw. Besitzvermerk am Titelbl.* 22,-
- 490 **Noé, Heinrich.** Wanderungen und Bilder in und aus Osttirol, Kärnten, Steiermark, Salzburg und Nieder-Österreich. Glogau, Flemming, ca. 1885 (Deutsches Alpenbuch 2. Abt., Bd. 1). VIII, 478 S. Mit Front. (Holzst.-Taf. „Im Maltathale“). Orig. illustr. u. goldgepr. Ln. (Vordergelenk angeplatzt, berieben u. wasserfl.). *Am Anfang m. Besitzverm. u. Notizen, Spuren v. Klammerrost i. d. vord. Lagen.* 35,-
- 491 **Noreja.** Taschenbuch kärntnerischer Legenden, Sagen, Balladen, Märchen und Romanzen. Hrsg. v. Simon Martin Mayer. Klagenfurt, Kleinmayr, 1837. VIII, 294 S., 1 Bl. Kl.-8°. Ln. d. Zt. m. goldgepr. Rücken (etwas berieben u. fleckig). *Dieser wichtige Sammelband ist ein Beitrag Kärntens zur österr. Balladendichtung im Vormärz. Vom Herausgeber (S. M. Mayer war 50 Jahre lang auch Herausgeber der bedeutendsten Kärntner Zeitschrift „Carinthia“) „Allen biederen Kärntnern in Liebe geweiht“. Mit Beitr. v. J. G. Kumpf, A. R. v. Tschabuschnigg, S. M. Mayer, V. Rizzi u.a. Vord. Vorsatzbl. fehlt, Titelbl. m. kl. Fehlstelle u. fingerfleckig, 2 Bl. m. Tinte etwas beschmiert, stellenw. wasserrandig od. gebräunt, insges. noch gut erhalten.* 50,-
- 492 **Neuner, Christof.** Spiegeleislaufen auf Kärntner Seen - seine Schönheit und Gefahren. Impressionen genußvoller Stunden eines faszinierenden Wintersportvergnügens. Klagenfurt, um 1995. 57 S. Mit vielen Farbabb. Quer-Kl.-8°. Orig. illustr. Ppbd. 20,-
- 493 **Nußbaumer, Erich.** Geistiges Kärnten. Literatur- und Geistesgeschichte des Landes. Klagenfurt, Kleinmayr, 1956. 648 S. Mit vielen Abb. Gr.-8°. Orig.-Ln. (etwas berieben). *Umfassende Darstellung der Literatur in Kärnten, von den Anfängen, bis ca. 1960. Wichtiges Nachschlagewerk. Innen stellenw. m. kurzen Anstreichungen.* 40,-
- 494 **Nußbaumer, Erich.** Kärnten im Wort. Aus der Dichtung eines halben Jahrhunderts. Hrsg. v. d. J.-F.-Perkonig-Ges. Klagenfurt, Heyn, 1971. 551 S. Orig.-Ln. (Schutzumschl. etwas berieben, im Schnitt leicht fleckig). *Anthologie Kärntner Dichtung 1920-1970, mit Beitr. u. Kurzbiographien von 56 Autoren, darunter R. Musil, I. Bachmann, M. Guttenbrunner, Ch. Lavant, P. Handke u.v.a.* 25,-
- 495 **Obermeier, Siegfried.** Kärnten. Ein Führer. München, Prestel, 1975. 375 S. Mit gefalt. Karte u. vielen abb. auf Taf. Orig.-Ln. m. illustr. SchU. - *Gut erhalten.* 17,50

(Kärnten)

- 496 **Ortenburg-Tambach, Eberhard** (Graf zu). Geschichte des reichständischen, herzoglichen und gräflichen Gesamthauses Ortenburg. 1. Teil (alles Ersch.): Das herzogliche Haus in Kärnten. Vilshofen, Rückert, 1931. 198, VII S. Mit Front. u. mehreren Taf. u. 1 gefalt. Stammtafel. Orig.-Umschl.  
*Die Ortenburger, ein Dynastiegeschlecht aus Rheinfranken und Kärnten, gehören zu den wenigen Familien des deutschen hohen Adels, die von alten Gaugrafen abstammen. Stellenw. etwas stockfl., insges. gut erhalten.* 60,-
- 497 (Ossiach) **Volkhammer v. Ehrenberg, Johann Nepomuk**. Kloster Ossiach. Vom Verfasser der Erzählung: Landleben der Reichen. Wien, Mechitaristen, 1833. 208 S. Orig.-Umschl. (etwas berieben u. angestaubt, kl. Fehlstelle am Rand).  
*Stellen. etwas wasserrandig od. stockfl., sonst gut erhalten.* 38,-
- 498 (Ossiach - Ansicht) **Pernhart, Markus**. „Ossiach“. Stahlstich aus „Bilder aus Kärnten“, Klagenfurt u. Triest, ca. 1850 (Nebehay/W. 484,7). Abb. ca. 15 x 20 cm, Blatt 22,5 x 31,5 cm. Blick über den See in R. Nordosten, m. d. Stift im Hintergrund. 145,-




Nr. 498



Nr. 499

- 499 (Ossiach - Ansicht) **Püttner, Richard**. „Ossiach“. Stuttgart, um 1880. Handkolor. Holzstich aus „Wanderungen durch St. und Kärnten“, Abb. ca. 18,5 x 23,5 cm. 50,-



Nr. 500

- 500 (Ossiacher See - Ansicht) **Wagner, Joseph**. „Der Ossiacher See“. Getönte Lithogr. aus „Album für Kärnten“. Klagenfurt, 1845. Maße 16 x 21 cm (Bild).  
*Ansicht des Sees aus Entfernung, mit Bauernidylle u. dem Ort St. Ruprecht im Vordergrund. Am Rand leicht fleckig, sonst schönes Blatt.* 145,-

(Kärnten)

- 501 **(Ottenfels, Hans Sigmund v.)**. 1660. Beschreibung oder Relation über den Einzug und Erbhuldigungs Actum in dem Ertzhertzogthum Kärndten. Klagenfurt, 1976. 48 unu. S. Mit 6 gefalt. Taf. (meist Ansichten v. Klagenfurt und Umgebung). 4°. Ppbd.  
*Nachdruck des ältesten in Ktn. gedruckten Buches in deutscher Sprache aus 1660.* 35,-
- 502 **Paracelsus** (Theophrast von Hohenheim). Die Kärntner Schriften. Ausgabe des Landes Kärnten. Besorgt v. K. Goldhammer. Klagenfurt, Amt der Kärntner Landesregierung, 1955. 396 S. Mit Portr. Gr.-8°. Orig.-Halbldr.  
*Die „Drei Bücher“ von Paracelsus, ersch. zum ersten Mal 1564 in Köln, geschrieben (aber damals nicht veröffentlicht) 1538 in Kärnten. Mit mehreren aktuellen Aufsätzen über die histor. u. mediz. Bedeutung dieser Schriften.* 60,-
- 503 (Paracelsus) **Bittel, Karl**. Paracelsus und seine Vaterstadt Villach. Klagenfurt, 1953 (S.A. aus Car. I, 143. Jg.). 30 S. Brosch. 6,50
- 504 (Paracelsus) **Goldammer, Kurt**. Paracelsus-Studien. Klagenfurt, Geschichtsverein f. Ktn., 1954. 90 S. Mit Textabb. Orig.-Ln. - *Vom Verfasser signiert.* 20,-
- 505 (Paracelsus) **Kirnbauer, Franz / W. Werneck**. Paracelsus und der Bergbau. Wien, Montan-Verlag, 1970 (Leobener Grüne Hefte, 123). 27 S. Mit Abb. Brosch. 14,50
- 506 (Paracelsus) **Kolbenheyer, Erwin Guido**. Das Gestirn des Paracelsus. Roman. 30. Ts. München, Langen-Müller, 1935. 481 S. Orig.-Ln.  
*Der 2. Teil der Paracelsus-Trilogie von Kolbenheyer, betr. u. a. die Jugendjahre in Villach u. Bleiberg.* 12,50
- 507 **Paschinger, Viktor**. Landeskunde von Kärnten und Osttirol. 2., umgearb. Aufl. Klagenfurt, Kollitsch, 1949. 412 S. Mit vielen Textabb. Orig.-Halbln. 20,-
- 508 **Paschinger, Viktor**. Kärnten. Eine geografische Landeskunde. 2. Bde. (Allg. Darst. / Wirtschaftsräume). Klagenfurt, Landesmuseum, 1976-79. 322; 231 S. Mit mehreren gefalt. Karten u. vielen Abb. (tls. farb.). Orig.-Ln. 14,50
- 509 **Perkonig, Josef Friedrich**. Kärnten, deutscher Süden. Graz, Leykam, 1935. X, 179 S. Mit 150 Abb. auf 75 Taf. in Kupfertiefdruck. Orig.-Ln. (leicht berieben u. bestoßen).  
*Erste Ausg. (Wilpert/G. 960, 28).* 30,-
- 510 **Perkonig, Josef Friedrich**. Kärnten, deutscher Süden. 4. Aufl. Graz, Leykam, 1943. XI, 158 S. Mit 128 Bildern auf 64 Taf. in Kupfertiefdruck. Orig.-Halbln. m. illustr. Schutzumschl. (leichte Gebrauchsspuren). 25,-
- 511 **Perkonig, Josef Friedrich**. Mein Herz ist im Hochland. 3. Aufl. Graz, Leykam, 1943. 4 Bl., 155 S. Mit 100 Abb. der schönsten Alpenlandschaften auf Taf. (Kupfertiefdruck). Orig.-Halbln. (Schutzumschlag leicht berieben). 16,-
- 512 **Perkonig, Josef Friedrich**. Vom Glück des ländlichen Lebens. Wien, Wancura, 1953. 155 S. Mit vielen Abb. im Text u. auf Taf. nach Holzschn. v. S. Lobisser. Ppbd. d. Zt. m. illustr. Schutzumschlag. - *Gut erhalten.* 28,-
- 513 **Perkonig, Josef Friedrich**. Heimsuchung. Tragödie in Kärnten in zwei Akten. (Mit einem Nachwort v. Franz Xaver Zimmermann). Wien, Österr. Schulbuchverlag, 1925 (Dt. Hausbücherei, 92). 77 S. Kl.-8°. Orig. illustr. Halbln. (etwas berieben). 16,-



(Kärnten)

- 514 **Perkonig, Josef Friedrich.** Patrioten. Roman. Graz u.a., Pustet, 1950. 779 S. Orig.-Ln. (stellenw. leicht fleckig, Rücken etwas verfärbt).  
*Erste Ausg.* „Eine dichterische Darstellung des Abwehrkampfes... Von der hohen Warte der Humanität spricht Perkonig für Versöhnung, Frieden und Toleranz nicht nur im Grenzlande, sondern in allen Bereichen der Menschheit“ (Nußbaumer). 45,-
- 515 **Perkonig, Josef Friedrich.** Patrioten. Roman. Klagenfurt, Heyn, 1969. 835 S. Orig.-Ln. m. Schutzumschlag.  
*Diese 2. Aufl. wurde von der J. F. Perkonig-Gesellschaft herausgegeben, mit einem langen Vorwort v. Erich Nußbaumer.* 35,-
- 516 **Perkonig, Josef Friedrich.** Das Volk steht auf. Wie Kärnten um seine Freiheit rang. Wien, Hartleben, 1925 (Österr. Bücherei, 7); 84 S. Kl.-8°. Orig.-Umschl.  
*Erste Ausg. (Wilpert/G. 960,16; Nußbaumer, Geistiges Ktn., 472). Gut erhalten.* 16,-
- 517 **Perkonig, Josef Friedrich.** Das Volk steht auf. Wie Kärnten um seine Freiheit rang. Wien, Hartleben, 1925 (Österr. Bücherei, 7). 84 S. Kl.-8°. Orig.-Halbln. (SchU. etwas berieben). – *Mit längerer eigenh. Widmung („Statement“) d. Verf.* 38,-
- 518 **Perkonig, Josef Friedrich.** Das Zauberbründl. Das Volk in den Alpen erzählt. 5., endg. Geförnte Ausg. Graz, Leykam, 1949. 272 S. Mit 8 Taf. (Holzschnitte v. Waltraud Weißenbach). Orig.-Halbln. - *Vord. flieg. Vorsatz fehlt, sonst gut erhalten.* 20,-
- 519 **Perkonig, Josef Friedrich.** Mensch wie du und ich. Roman. Hamburg, Zsolnay, 1954 (Festausg. anlässlich d. Verleihung d. „Großen Österreichischen Staatspreis“ a. d. Verf.). 535 S. Orig.-Ln. m. SchU. - *Mit eigenh. Widmung d. Verf.* 35,-
- 520 **Pernhart, Markus.** Bilder aus Kaernten. Einleitung Richard Milesi, Texte Claudia Kromer. Klagenfurt, Leon, 1970. 96 unnn. S. Mit 8 Taf. nach Stahlstichen aus 1866. 4°. Orig.-goldgepr. Ln. (Schutzumschl. m. ein paar kl. Seiteneirissen). 35,-
- 521 (Pernhart) **Milesi, Richard.** Markus Pernhart. Klagenfurt, Kleinmayr, 1950. 36 S. Mit farb. Front. u. 22 Taf. Orig.-Halbln. (Schutzumschl. leicht berieben).  
*Wichtige Monogr. über den bedeutendsten Kärntner Landschaftsmaler. Im Vorsatz mit dem Stempel d. Kurverwaltung Pörtschach u. eigenh. Widmung des Kurdirektors.* 38,-
- 522 (Pernhart) **Rohsmann, Arnulf.** Markus Pernhart. Die Aneignung von Landschaft und Geschichte. Klagenfurt, Heyn, 1992. 388 S. Mit zahlr. Abb. (darunter über 100 ganzseit. Farbabb.). Quer-Folio (34 x 44 cm). Orig.-Ln. m. illustr. Schutzumschl. (im Schuber).  
*Monographie über den bekannten Kärntner Landschaftsmaler, mit prächtigen großen Farbabbildungen Kärntner Landschaft und Städte um die Mitte des 19. Jhs.* 260,-
- 523 **Pichler, Friedrich.** Bericht über die von Seiner Majestät dem Kaiser dotierten archäol. Grabungen in den Gebieten von Solva und Teurnia. Wien, 1878 (S.A. aus d. Sitzungsber. d. phil.-hist. Klasse d. Akad. d. Wiss.). 48 S. Mit 1 Farbt. u. 12 Textabb. Brosch.  
*Beigelegt S.A. aus Carinthia I (1876) vom selben Verfasser: „Uebersicht der Römerschrift-Literatur Kärntens...“, 14 S.* 20,-
- 524 **Pichler, Fritz.** Etruskische Reste in Steiermark und Kärnten. (Wien, ca. 1890). 28 S. (S. 33-60). Mit 1 Taf. 4°. Brosch. (etwas stockfl., einfacher Umschlag).  
*Auszug aus einer Fachzeitschrift (Bd. VL, N.F.).* 14,50

(Kärnten)

- 525 (Pörtschach) **MGV Pörtschach**. Chronik. Pörtschach, 1969. 116 S. Mit vielen Abb. 4°. Orig.-Ln. (Vorderdeckel am unt. Rand etwas fleckig).  
*Beitr. v. H. Samitz (Gesch. des Kurorts P.), S. Pliessnig (80 Jahre MGV) usw.* 14,50
- 526 (Pörtschach Fremdenverkehrsprospekte) **Park-Hotel Pörtschach** a. Wörthersee. Pörtschach, um 1930. 16 unn. S. Mit Abb. in Kupfertiefdruck u. kl. Plan. Quer-Kl.-8°. Orig. farb. illustr. Umschl. - *Prospektheft von Pörtschach aus den 30er Jahren.* 14,50
- 527 (Pörtschach Fremdenverkehrsprospekte) „Pörtschach am Wörthersee, Austria, Kärnten, Park-Hotel, vorm. Wahliss, Hans Taubinger“. (Pörtschach, Kurverwaltung, ca. 1935). Mehrseit. illustr. Prospekt in 2 Varianten, auf schmales 8° gefaltet, m. beigel. Plan. 10,-
- 528 (Pörtschach Fremdenverkehrsprospekte) „Pörtschach am Wörthersee, Europas wärmstes Alpenseebad, Deutsche Riviera“ (Pörtschach, Kurverwaltung, ca. 1940). Mehrseit. illustr. Prospekt in 2 Varianten, auf schmales 8° gefaltet, m. beigel. Wohnungsverzeichnis. 10,-
- 529 (Pörtschach Fremdenverkehrsprospekte) „Strand-Etablissement Werzer, Pörtschach am Wörthersee, Kärnten, Austria“. (Pörtschach, Kurverwaltung, ca. 1935). Mehrseit. illustr. Prospekt in 2 Varianten, auf schmales 8° gefaltet, m. beigel. Wohnungsverzeichnis. 10,-
- 530 (Pörtschach - Ansicht) „**Etablissement Werzer / Pörtschach am Wörthersee**“. Farb. Lithogr. ca. 52 x 72 cm (Blatt 61,5x83 cm) nach Vorlage von E. Weber. Klosterneuburg, Techn. lithogr. Anstalt M. Schmöch, um 1910. *Abb. s. Umschlag* 250,-
- 531 (Preblau) **Joachim, W.** Bemerkungen über den versendeten Präblauer Sauerbrunn. (Wetzlar, Rathgeber, 1856; S A. aus „Balneologische Zeitung“). 4 S. Kl.-8°. Brosch. *Etwas stockfl., Besitzvermerk. Beigelegt: „Preblauer Sauerbrunn“. 1-seit. Informationsblatt um 1865, gefaltet, etwas abgegriffen.* 10,-
- 532 (Preblau -Fotokarte) („Preblau“). Wolfsberg, Josef Breslmeyr Fotograf, um 1880. Orig. Fotografie auf Albumin-Papier, auf Orig.-Karton des Fotografen aufgezogen. *Seltene Aufnahme von Preblau. Abbildung auf Anfrage.* 35,-



533

- 533 (Preblau - Ansicht) **Wagner, Joseph.** „Preblau“. Lithogr. aus „Das Lavant-Thal“, Klagenfurt, 1849 (Nebhay/W. 798,7). Abb. ca. 19,5 x 26,5 cm., breitrandig. Malerische Ansicht m. Schloss Sauerbrunn. *Abbildung auf Anfrage.* 145,-
- 534 **Probszt-Ohstorff, Günther.** Die Kipperzeit in Kärnten. Wien, 1919 (S. A. aus d. Numism. Zeitschr.). 70 S. Mit 1 Taf. 4°. Brosch. (etwas stockfl.). 25,-

(Kärnten)

- 535 **Rabl, Josef.** Illustrierter Führer durch Kärnten mit besonderer Berücksichtigung der Städte Klagenfurt und Villach sowie der Kärntnerischen Seen und ihrer Umgebungen. Wien, Hartleben, 1884 (Hartleben's Ill. Führer Nr. 19). XV, 279 S. Mit gefalt. Karte i. d. Deckellasche u. 50 Holzstich-Taf. (tls. doppelseit.). Kl.-8°. Orig. goldgepr. Ln. (leicht berieben). - *Erste Ausgabe. Die Karte stellenw. außen geklebt, sonst gut erhalten.* 65,-
- 536 **Rabl, Josef.** Illustrierter Führer durch Kärnten mit besonderer Berücksichtigung der Städte Klagenfurt und Villach sowie der Kärntnerischen Seen und ihrer Umgebungen. 2., verb. u. bedeutend verm. Aufl. Wien, Hartleben, 1898 (Hartleben's Ill. Führer, 19). VIII, 286 S., 1 Bl. Mit 3 gefalt. Karten (1 davon i. d. Deckellasche), 2 gefalt. Panoramen (vom Dobratsch u. v. Luschari) u. 48 Taf. (tls. doppelseit.). Kl.-8°. Orig. goldgepr. Ln. (leicht berieben, minim. fleckig, Vorderdeckel innen m. Falte, sonst gut erhalten). 60,-
- 537 **Dass.,** Einband etwas wasserfl., die Karte in farb. Fotokopie, sonst guter Zustand. 40,-
- 538 (Radenthein) **Magnesit Radenthein 1908-1933.** Hrsg. v. Österreichisch-Amerik. Magnesit AG. Radenthein, (1933). 2 Bl., 26 Taf. Mit zahlr. Abb. 4°. Orig. goldgepr. Ppbd. (Kanten etwas berieben, innen m. leichten Feuchtigkeitsspuren). *Ausführliche Bilddokumentation zur gesamten Anlage (Magnesitwerk, Heraklit-Fabrik, Bergwerke, Arbeitersiedlungen u. -Erholungsgebiete usw.).* 50,-
- 539 (Radenthein) **Zur Erinnerung** an das 25jährige Gründungsfest der Österreichisch-Amerikanischen Magnesit-Aktiengesellschaft am 25. August 1933. (Radenthein, 1933). 52 S. (meist Abb. in Kupfertiefdr., fotogr. v. L. Rübelt). Kl.-4°. Orig.-Umschl. 32,-
- 540 **Reise A.H. Ihrer k.k. Apostolischen Majestäten** Franz Joseph und Elisabeth durch Kärnten im September 1856. Wien, Staatsdruckerei, 1859; 91 S. Mit lithogr. Titel u. 34 teilw. getönten, vereinzelt auch kolor. Lithogr. Gr.-Folio. Orig.-Ln. m. Wappen v. Kärnten in Golddruck auf d. Vorderdeckel (Ecken u. Kanten berieben u. bestoßen, Überzug fleckig u. tls. geplatzt, im Bund locker). *Die Taf. zeigen das kaiserl. Paar m. Begleitung bei Einreise u. die Ehrenpforten, die in jedem Ort mit den typischen Merkmalen des Ortes ausgestattet waren. Innen durchg. stockfl., bes. die Rückseite d. Taf., die Darstellungen meistens sauber.* 450,-
- 541 (Rosenik) **Zoff, Alfred.** Der Rosenik, 2434 m. Mit einem Panorama. Wien, 1881 (S.A. aus d. Zeitschr. d. DÖAV). 2 S. (S. 113-114). Mit gr. Panorama auf 3 gefalt. Taf. (ges. ca. 20 x 200 cm.), gezeichnet v. A. Zoff, redig. v. J. Frischauf. Ohne Umschl. *Panorama aus d. ktn.-steir. Grenzgebiet rund um die Stangalpen-Gruppe, zwischen Mur, Drau, Lieser u. Gurk. Stellenw. etwas stockfl.* 35,-
- 542 **Rußheim, Carl.** Materialien zu einem zweckmäßigen Unterrichte in der deutschen Sprachlehre. Ein methodisches Handbuch für Lehrer und diejenigen, welche sich selbst in der deutschen Sprachlehre unterrichten wollen. I. Theil: Wortforschung. 4., verm. Aufl. Klagenfurt, Leon, 1845. VIII, 207 S., 2 Bl. Ppbd. d. Zt. (berieben u. bestoßen). *Der Verf. war Lehrer a. d. Muster-Hauptschule in Klagenfurt. Es erschien noch ein 2. Tl. (Wortfügung). Stellenw. etwas fleckig, einige Anstreichungen am weißen Rand.* 40,-
- 543 **Rußwurm-Birò, Gabi / Gerhard Maurer.** Mein Café. Kaffeehauskultur in Kärnten. Klagenfurt, Hermagoras, 2008. 383 S. Mit vielen Farbabb. Kl.-4°. Orig.-Ppbd. 30,-
- 544 **Samitz, Hans.** Kärntner Bildstöcke. Klagenfurt, Carinthia, 1978. 108 S. Mit zahlr. ganzs. Farbabb. Kl.-4°. Orig.-Ln. (Schutzumschl. m. kl. Seiteneinrissen). 20,-

(Kärnten)

- 545 **Sammlung der politischen Gesetze und Verordnungen** für das Herzogthum Krain und den Villacher Kreis Kärnthens im Königreiche Illyrien. Jahr 1824. Hrsg. auf allerhöchsten Befehl unter der Aufsicht des k. k. illyrischen Landes-Guberniums. Bd. 6. Laibach, Eger, 1826. XXXII, 586 S. Ppbd. d. Zt. (etwas berieben u. fleckig). 38,-

- 546 (St. Andrä i. L. - Ansicht) **Merian, Matthäus.** „St. Andree“. Kupferstich aus „Topogr. Provinc. Austriacarum...“, Frankfurt a.M., 1649 (Nebhay/W. 407, 58). Abb. ca. 19,5 x 32 cm. Klassische Gesamtansicht m. d. Verzeichn. d. wichtigsten Gebäude. Bugfalte i. d. Mitte, sonst gut erhaltenes Blatt. Abbildung auf Anfrage. 250,-




Nr. 546



Nr. 547

- 547 (St. Andrä i. L. - Ansicht) „**St. Andree**“. Radierung aus „Privil. Zittau'sches Tage-Buch“, 1822. Ansicht nur im ob. Teil des Blattes (ca. 6,5 x 12,5 cm), unten u.a. Wappen d. Fam. Kühlwein. Leicht stockfl., bzw. gebräunt. Selten! 160,-

- 548 (St. Andrä i. L. - Ansicht) **Wagner, Joseph.** „Stadt St. Andrae“. Lithographie aus dem Ansichtenwerk „Das Lavant-Thal“, Klagenfurt, 1849 (Nebhay/W. 798,21). Abb. ca. 19,5 x 26,5 cm., breitrandig. Gesamtansicht mit Blick ins Tal. 220,-



Nr. 548



Nr. 549

- 549 (St. Andrä i. L. - Ansicht) **Wagner, Joseph.** „St. Andrae“. Getönte Lithogr. aus „Album für Kärnten“. Klagenfurt, 1845. Maße 12,5 x 17 cm (Bild). Gesamtansicht mit dem Stift u. d. ehem. bischöfl. Residenz. Im Vordergrund die Lavant u. die bäuerliche Idylle. 125,-

Kärnten)

- 550 **St. Clair, Patricia.** Interlude in Carinthia. Klagenfurt, Leon, (1946). 60 S. Mit 5 Taf. (Orig.-Linolschn. von W. Bergmann auf getöntem Bütten). Orig.-Halbln. m. goldgepr. Ansicht v. M. Wörth u. goldgepr. Titel (leicht verfärbt, etwas berieben).  
*Die Autorin kam 1945 mit der britischen Armee nach Kärnten und verbrachte mehrere Monate im Land. Die Taf. m. hübschen Ansichten v. M. Wörth, M. Saal, Hochosterwitz, Frauenstein u. Heiligenblut. In Englisch.* 20,-
- 551 (St. Paul i. L.) **Die Kunstdenkmäler** des Benediktinerstiftes St. Paul im Lavanttal und seiner Filialkirchen. Bearbeitet von Karl Ginhart. Wien, Schroll, 1969 (Österr. Kunsttopogr., XXXVII). 515 S. Mit mehreren gefalt. Plänen u. zahlr. Textabb. Gr.-8°. Orig.-Ln. - *Mit Beitr. v. Franz Balke, Fritz Dworschak, Walther Fresacher u.a.* 90,-
- 552 (St. Paul i. L.) **Schroll, Beda.** Hieronymus Marchstaller, Abt des Benedictiner-Stiftes St. Paul im Lavanttale...1616-1638. Nach seinem Leben und Wirken dargestellt. Klagenfurt, Verlag des Benedictiner-Stiftes St. Paul i.L., 1891. VIII, 308 S., 2 Bl. Mit Front. (Portr.) u. 1 Taf. (Ansicht des Stiftes), beides Heliogravuren. Goldgepr. Ln. d. Zt. m. 3-seit. Goldschnitt (etwas berieben u. bestoßen, Rücken leicht verfärbt).  
*Die beiden Taf. am weißen Rand etwas stockfl., sonst innen gut erhalten.* 45,-
- 553 (St. Paul i. L.) **Strelli, Richard / Engelbert Olbert.** Das Benediktinerstift St. Paul in Kärnten 1809-1909. Festschrift zur Jahrhundertfeier der Wiederbesiedelung des Stiftes St. Paul durch die Mönche von St. Blasien im Schwarzwald. Freiburg i.B., Herder, 1910. 196 S. Mit Front. u. mehreren Textabb. Orig. illustr. Ln. 40,-
- 554 (St. Paul i.L.) **Schatzhaus Kärntens.** Landesausstellung St. Paul 1991. 900 Jahre Benediktinerstift. Hrsg. v. Hartwig Pucker (Katalog) u. Johannes Grabmayer (Beiträge). 2 Bde. St. Paul, 1991. 527; 833 S. Mit zahlr. (tls. farb.) Abb. Gr.-8°. Orig.-Umschl. *Beitr. v. Günther Hödl (St. Paul im Mittelalter), Johannes Grabmayer (die Gründung v. St. Paul), Helmut Rumpler (Ktn. Klöster im Zeitalter des Absolutismus) usw.* 30,-
- 555 (St. Paul i. L. - Ansicht) „Ansicht der Benediktiner-Abtei St. Paul im Lavantthale“. Getönte Lithographie aus „Die vaterländ. Chronik“ v. **A. Ziegler**, Wien, 1843 (Nebehay/W. 860,I,84). Abb. ca. 15 x 22 cm, der normale Rand. Gesamtansicht d. Ortschaft u. des Stiftes. Beschriftung in vier Sprachen innerh. d. ornam. Bordüre. 125,-




Nr. 555



Nr. 556

- 556 (St. Paul i. L. - Ansicht) **Pernhart, Markus.** „St. Paul“. Stahlstich aus „Bilder aus Kärnten“, Klagenfurt u. Triest, ca. 1850 (Nebehay/W. 484,16 ). Abb. ca. 15 x 20 cm, Blatt 22,5 x 31,5 cm. Schöne Gesamtansicht des Ortes, m. d. Stift i. d. Mitte 145,-

(Kärnten)



Nr. 557

557 St. Paul i. L. - Ansicht) „Das Benediktiner-Stift St. Paul in Kärnten“. Stahlstich der Künstl. Anstalt des Österr. Lloyd, Triest, um 1850. Abb. ca. 7 x 18,5 cm, breitrandig. Seltener Stich aus unbekannter Publikation. Hübsche Gesamtansicht aus Entfernung, mit zwei Frauengruppen und schöner Landschaft im Vordergrund. 125,-

558 (St. Paul i. L. - Ansicht) **Wagner, Joseph.** „St. Paul“. Getönte Lithogr. aus „Album für Kärnten“. Klagenfurt, 1845. Maße 12 x 17 cm (Bild). Prachtvolle Ansicht des Benediktiner Stiftes mit der Ortschaft im Vordergrund. 135,-



Nr. 558



Nr. 559

559 (St. Veit a. d. Glan - Ansicht) **Wagner, Joseph.** „St. Veit“. Getönte Lithogr. aus „Album für Kärnten“. Klagenfurt, 1845. Maße 16 x 24 cm (Bild). Schöne Gesamtansicht der Stadt Richtung Süden, mit Bergszenerie im Hintergrund. 135,-

560 **St. Veit an der Glan.** Der Bezirk in alten Ansichtskarten. Wien, Ueberreuter, 2006. 96 S. Mit 183 Abb. nach alten Ansichtskarten. Orig. illustr. Ppbd. 14,50

561 (St. Veit a.d. Glan) **Festschrift** zum VIII. Kärntner Sängerbundesfeste ...Hrsg. vom Festausschusse. St. Veit, 1906. 70 S., 16 Bl. (Inserate einheim. Firmen). Mit 2 Front. u. mehreren Textabb. Orig. illustr. Umschl. (leicht bestoßen).  
*Beitr. v. Norbert Rainer (über St. Veit u. Umgebung), Th. Koschat, J. Spöck u.a.* 32,-

562 (St. Veit a.d. Glan) **Ginhart, Karl.** Die Kunstdenkmäler des politischen Bezirkes St. Veit an der Glan (Gerichtsbezirke St. Veit, Althofen und Eberstein). Klagenfurt, Kollitsch, ca. 1930 (Die Kunstdenkm. Ktns., VI,2). 100 S. Mit vielen Textabb. Orig.-Umschl.  
*Umfasst neben St. Veit auch Wimitzer Berge, Glantal, Längsee, Krappfeld usw.* 25,-

563 (St. Veit a.d. Glan) **Mack, Lorenz.** Sankt Veit an der Glan in alten Ansichten. Zaltbommel, Europ. Bibliothek, 1980. 80 unnn. S. Mit 76 Abb. nach alten Postkarten und Fotogr. Quer-8°. Orig. illustr. Ppbd. 28,-

(Kärnten)

- 564 **Santonino, Paolo.** Reisetagebücher des Paolo Santonino 1485-1487. Aus d. Lat. v. R. Egger. Klagenfurt, Kleinmayr, 1947 (Nachdruck 1980). 190 S. Ppbd. m. illustr. SchU. *Einer d. ältesten u. bekanntesten Reisberichte über Kärnten. Santonino war Sekretärs des Patriarchen von Aquileia, in dessen Zuständigkeit auch Kärnten südlich der Drau damals gehörte. Standardwerk zur Kulturgeschichte des Landes!* 32,-
- 565 **Sartori, Franz.** Reise durch Kärnten im Jahre 1807. Wien, Doll, 1811 (Nachdruck aus d. 2. Band der „Neueste(n) Reise durch Österreich...“). Beigebunden: Franz Graf v. Enzenberg, Beleuchtung der neuesten Reise durch Oesterreich..., Klagenfurt, Leon, 1812 Nachdruck: Völkermarkt, 1990; Mit einem Vorw. v. Humbert Fink). 7 Bl., 277 S., 6 Bl., XXIII, 104 S., 5 Bl. Kl.-8°. Ppbd. *Sartoris wenig schmeichelhaftes Bild des Landes u. seiner Einwohner wurde in Kärnten als Provokation empfunden. Die Entgegnung („Beleuchtung“) kam dann auch von der damals einflussreichsten Persönlichkeit im Lande, dem Grafen Enzenberg.* 19,-
- 566 **Scharf, Helmut.** Kärntner Literaturspiegel 1960-1965. Autoren, Werke, Würdigungen. Klagenfurt, KDV, 1966; 113 S. Orig.-Umschl. *Mit hs. Widmung d. Verf. an den Schriftsteller Siegfried Freiberg.* 22,-
- 567 **Schlegel, Thomas.** Roswitha. Eine altgermanische Sage aus Kärnthen. Wien, Gerold, 1882. 74 S. Kl.-8°. Orig.-Umschl. (etwas stockfl., Rücken leicht beschäd.). 16,-
- 568 **Schlüssel zur Berechnung** des mit Verordnung des hohen General-Gouvernements der Illyrischen Provinzen ddo. Triest den 5ten März 1810 monatweis bestimmten mittlern Kurses von Wien auf Augsburg. Erstes Heft: Vom Oktober 1799 bis einschliessig Dezember 1804. Klagenfurt, Leon, 1810. 32 unnn. S. Orig.-Umschl. (berieben u. angestaubt, stellenw. fleckig). *Beigebunden: Berechnung der Gulden in die Franks, und Franks in die Gulden, 1811, 24 unnn. S., schmales Kl.-8°, brosch. (etwas abgegriffen). Wechselkurstabellen aus d. Zeit d. Franzosenkriege. Innen überwiegend gut erhalten.* 48,-
- 569 **Schober, A.** Die Uralpen Oberkärntens. Spittal a.d. Drau, Liebl, 1909. XV, 139 S. Mit 6 Kartenskizzen. Kl.-8°. Orig.-Umschl. 14,50
- 570 **Schober, Eduard.** Luftfahrt in Kärnten. Klagenfurt, KDV, 1995. 208 S. Mit zahlr. Abb., teil farb. Kl.-4°. Orig. illustr. Ppbd. 32,-
- 571 **Schütz, Cosmas.** Ernte-Statistik in Kärnten vom Jahre 1871. Klagenfurt, Landwirtsch.-Ges., 1872. 76 S. Mit 3 gefalt. farb. (flächenkolor.) Karten. Quer-4°. Orig.-Umschl. (etwas angestaubt, Rücken berieben). *Mit den Karten der „natürlichen Gebiete“, der „Cultur-Categorien“ und der Verbreitung des Flachsbaues.* 60,-
- 572 (Seeboden) **Rauter, Edmund.** Seeboden. Ein Kurort am Millstätter See. Klagenfurt, Carinthia, 1976. 95 S. Mit Farbabb. Kl.-8°. Orig. illustr. Ppbd. 12,50
- 573 **Skitouren in den Ostalpen**, Bd. 3: Südliche Alpen mit einem Anhang: „Winke für Skitouren im Karstgebirge“. Hrsg. v. Hans Biendl u. Alfred v. Radio-Radiis. Wien, Holzhausen, (1906). VI, 113 S. Kl.-8°. Orig.-Ln. 16,-
- 574 **Skudnigg, Eduard.** Bildstöcke und Totenleuchten in Kärnten. 3. erg. u. erw. Aufl. Klagenfurt, Geschichtsverein, 1977 (Ktn. Heimatleben, 22). 295 S. Mit 99 Abb. u. 52 Skizzen. Orig. illustr. Umschl. - *Stellenw. m. kl. Notizen am Rand.* 22,-

(Kärnten - Slowenische Minderheit)

- 575 **Der Flügelschlag meiner Gedanken.** Referate und literarische Beiträge des Symposiums „Tage der Kärntner slowenischen Literatur“ in Marburg an der Lahn. Hrsg. v. Janko Ferk u. Ludwig Legge. Klagenfurt/Celovec, Hermagoras/Mohorjeva, 1992. 187 S. Mit Abb. Orig. illustr. Umschl. - *Beiträge in Dt. u. Slow.* 14,50
- 576 **Gospa Sveta.** Začetek, zgodovina in znamenitosti te Božje poti. Založila Gosposvetska cerkev. Celje, Mohorjeva tiskarna, 1929. 32 S. Kl.-8°. Orig.-Umschl. (etwas berieben u. fleckig, kl. Besitzvermerk). - *Kleiner Maria Saal-Führer in Slowenisch.* 16,-
- 577 **Janežič, Anton.** Deutsch-slowenisches Hand-Wörterbuch. 4., umgearb. u. verm. Aufl., bearb. v. Anton Bartel. Klagenfurt, Hermagoras, 1905. IV, 906 S., 1 Bl. Halbldr. d. Zt. m. goldgepr. Rücken (etwas berieben). - *Titelbl. m. Besitzverm., innen gut erhalten.* 28,-
- 578 **Josef Guttenbrunner.** Humanist in prijatelj koroških Slovencev / Humanist und Freund der Kärntner Slowenen. Klagenfurt, Drava, 2001. 47 S. Mit Abb. Kl.-8°. Orig.-Umschl. *Erinnerungen an den ehem. SPÖ-Politiker u. Landtagspräsidenten Josef Guttenbrunner (1917-2000), den jüngeren Bruder des Kärntner Dichters Michael Guttenbrunner (1919-2004). Mit Beitr. v. Jozef Strutz, Anton Malle, Michael Guttenbrunner u.a.* 7,50
- 579 **Koroški plebiscit.** Razprave in članki. Uredil J. Pleterski, L. Ude in T. Zorn. Ljubljana, 1970. 562 S. Mit Kartenskizzen, Tab., Faks. (tls. gefalt.) u. Textabb. Gr.-8°. Orig.-Ln. *Beitr. v.d. Hrsg., weiter v. B. Grafenauer, D. Družkovič u.a. Maßgebliche slow. Publikation zur Ktn. Volksabstimmung 1920.* 32,-
- 580 **Murko, Anton Johann.** Slovénsko-Némshki in Némshko-Slovénski rôzhni bsesédnik (Teil I): Slovénsko-Némshki dél. Graz, Ferstl, 1833; 1 Bl., 788 Spalten, 1 Bl. Marmor. Ppbd. d. Zt. m. Rückenschild (berieben u. bestoßen, Vorsatz m. ein paar priv. Notizen).. *Der slow.-deutsche Teil dieses sprachhistorisch bedeutenden Wörterbuchs, der sich auf die slow. Volkssprache in Steierm., Kärnten u. Krain stützte. Murko (1809-1871) war ein slow. Linguist u. Seelsorger aus d. Untersteiermark. Er verfasste auch eine Grammatik d. slow. Sprache (1843). Innen gut erhalten.* 70,-
- 581 **Musil, Robert.** Slowenisches Dorfbegräbnis. Faksimile der Handschrift und Druckvorlage. Wien, Wiener Stadt- und Landesbibliothek, 1992. 15 S. Mit 8 losen Blättern in Faksimile. Folio (34,5 x 22 cm). Orig.-Flügelmappe. 25,-
- 582 **Rohrman, Viljem.** Poljedelstvo. Slovenskim gospodarjem v pouk. I-II snopič. Celovec, Družba sv. Mohora, 1897-98. (144); 292 S., 6 Bl. Mit vielen Textabb. Orig. illustr. Umschl. (etwas berieben u. fleckig, unbeschnitten). *Handbuch der Landwirtschaft hrsg. v. d. slow. Hermagoras-Bruderschaft in Klagenfurt. In 2 Heften ersch. u. durchgehend paginiert. Innen gut erhalten.* 35,-
- 583 **Rozman, Jožef.** Cvetje keršansko-slovenske zemlje. Pridnim mladencem in deklicem v darilo. Celovec, Leon, 1857. 4 Bl., 101 S., 1 Bl. Mit 9 Stahlstichtafeln. Orig.-Umschl. (etwas berieben u. fleckig, Rücken leicht beschäd., unaufgeschnitten). *Eines d. wenigen slow. illustr. Bücher aus Kärnten. Mit 9 Lebensgeschichten d. Heiligen, jeweils m. ganzseit. Port. u. kl. Ortsansicht darunter: Mohor-Fortunat m. Gorica/Görz, Maksimilian m. Celje/Cilli, Viktorin m. Ptuj/Pettau, Miklavž/Nikoluas m. Laibach / Ljubljana, Rupert m. Salzburg/Solnograd, Modest m. Maria Saal/Gospa Sveta, Liharda / Hildegard m. Stein i. J./Kamen v P., Hemma m. Gurk/Krka. Metod-Ciril sind als Denkmal abgebildet. Innen stellenw. leicht stockfl., die meisten Portr. sauber.* 95,-



(Kärnten - Slowenische Minderheit)

- 584 **Scheinigg, Janez.** Narodne pesni koroških Slovencev. Ljubljana, Kleinmayr & Bamberg, 1889. VII, 463 S. Kl.-8°. Marmor. Ppbd. d. Zt., goldgepr. Rückenschild (leicht berieben). *Die bekannteste Sammlung v. Volksliedern d. Kärntner Slowenen (nur Texte). Johann (Ivan, Janez) Scheinigg (Ferlach 1851 - 1919 Klagenfurt) war ktn.-slow. Volkskundler, vom Beruf Prof. am Klagenf. Gymnasium, auch Mitarbeiter in der „Carinthia“.* Nur stellenw. leicht stockfl., sonst gut erhaltenes Exemplar, ansprechend gebunden. 80,-
- 585 **Sket, Jakob.** Slovenisches Sprach- und Übungsbuch. Nebst Chrestomathie und slovenisch-deutschem und deutsch-slovenischem Wörterverzeichnis. Klagenfurt, Hermagoras, 1885. 2 Bl., 300 S., 2 Bl. Halbln. d. Zt. (stark lädiert, im Bund locker). *Neuaufgabe des Sprachbuchs von Janezic. Beide Vorsatzbl. fehlen, stellenw. m. Bleistift beschmiert od. m. Anmerkungen, 1 Bl. leicht beschäd., sonst innen gut erhalten.* 10,-
- 586 **Slomšek, Martin.** Apostolska hrana bogoljubnim dušam dana po branji apostolskih listov ino drugih bukov Svetiga Pisma za nedele ino svetke cerkveniga leta. 3 Teile in 2 Heften. Celovec, Leon, 1849-50. VIII, 240; IV, 158, IV, 76 S. Orig.-Umschl. (beschäd.). *Alle 3 Teile der Predigten-Sammlung von Slomšek (Bischof v. Lavant u. Marburg 1842-1862). Innen stellenw. leicht gebräunt od. stockfl., teils noch unaufgeschnitten.* 65,-
- 587 **Slomšek, Martin.** Blaže in Nežica v nedelskej soli. 3. natis. Celovec, Leon, 1857. XVI, 304 S. Mit 5 Taf. Brosch. (Einfacher Umschl. d. Zt., beschäd.). *Das wichtigste pädagogische Werk von Slomšek (Bischof v. Lavant u. Marburg 1842-1862). Eine Mischung aus Katechismus, Lesebuch u. allg. Lehrbuch, hier in der 3. Aufl. Die hint. Lagen u. die Taf. m. kl. Fehlstelle am weißen Rand, sonst innen gut erhalten. In Slow., teils m. deutschen Beispielen.* 75,-
- 588 **Slomšek, Martin.** Pastirski listi. Zbral in uredil Mihael Lendovšek. Celovec, Družba sv. Mohorja, 1890. 254, 1 Bl. Orig.-Umschl. (berieben u. fleckig, unaufgeschnitten). *Gesammelte Hirtenbriefe von Slomšek.* 28,-
- 589 **Stimmen aus Innerösterreich.** Beiträge zur Durchführung der nationalen, religiösen und politischen Gleichberechtigung. Hrsg. u. verantw. Red. Andreas Einspieler. Heft VII. Klagenfurt, 1862. 68 S. (S. 385-448). Orig.-Umschl. (etwas berieben u. bestoßen). *Die bekannteste Zeitschrift der national-slow. polit. Bewegung im 19. Jh. Mit Beitr. über die Freiheit d. Presse, den kath. Klerus u. die Nationalität usw. Die meisten Artikel wurden vom Herausgeber selbst geschrieben. Der weiße Rand i. d. unt. Ecke fast durchgehend wasserfl., sonst innen gut erhalten.* 45,-
- 590 **Sušnik, Tone.** Slovstveni in kulturnozgodovinski vodnik, V: Koroška. Ljubljana, Zavod Republ. Slovenije za šolstvo, 1996. 201 S. Mit mehreren Kartenskizzen. Orig.-Umschl. *Kärnten (mit Mießtal) betreffender 5. Teil des kulturhistor. Führers durch Slowenien, hrsg. v. d. slow. Schulbehörde in Laibach/Ljubljana.* 12,50
- 591 **Tischler, Josef.** Die Sprachenfrage in Kärnten vor 100 Jahren und heute (Auswahl deutscher Zeitdokumente und Zeitstimmen).. Klagenfurt, Rat der Kärntner Slowenen, 1957. 75 S. Orig.-Umschl. (teils mit Lichtrand). 10,-
- 592 **Likar, Andrej.** Sveti zakon. Kaj je, od kod in pa ktere dolžnosti naklada. Ženinom, nevestam, posebno pa zakonskim, v poduk. Celovec, Leon, 1856. VIII, 147 S. Orig.-Umschl. (etwas bestoßen, leicht fleckig, unaufgeschnitten). *Religiöser Ratgeber für Frauen und Bräute betr. diverse Pflichten und die Ehe.* 40,-

(Kärnten)

- 593 (Spittal a.d. Drau) **Novotny, Fritz**. Die Kunstdenkmäler des politischen Bezirkes Spittal an der Drau (Osthälfte). Klagenfurt, 1929. 100 S. Mit Abb. Orig.-Umschl.  
*Betr. neben Spittal auch Millstättersee, Kleinkirchheim u. Lieser- u. Maltatal.* 25,-
- 594 (Spittal a.d. Drau) **Spuren europäischer Geschichte**. Spittal 800-1191-1991. Redaktion B. Grünwald, Th. Meyer, B. Oberhuber u. H. Prasch. Spittal a. d. Drau, Stadtgemeinde, 1991. 394 S. Mit zahlr. Abb. 4°. Orig.-Umschl. - *Kat. d. Ausst. im Schloss Porcia.* 16,-
- 595 (Spittal / Drau - Ansicht) „**Spital**“. Stahlstich v. H. Lauterbach aus Payne's Universum“, Leipzig u. Dresden, 1850-60. Bildausschnitt ca. 14,5 x 22 cm, normaler Rand. Schöne Gesamtansicht. 125,-



Nr. 595



Nr. 596

- 596 (Spittal / Drau - Ansicht) „**Spital**“. Handkolorierter Holzstich v. Richard Püttner aus „Wanderungen durch Steierm. u. Ktn.“, Stuttgart, um 1880. Abb. 8,5 x 18,5 cm. 35,-
- 597 (Steinfeld) **Maierbrugger, Matthias**. Steinfeld. Ein Heimatbuch. Klagenfurt, Heyn, 1977. 160 S. Mit vielen Farbabb. auf Taf. Orig.-Ln. m. illustr. Schutzumschlag  
*Geschenkexempl. d. Gemeinde, m. eigenh. Widmung des Bürgermeisters (R. Durl).* 20,-
- 598 **Steinwender, Otto**. Das Herzogthum Kärnten. Wien, Graeser, 1881 (Die Länder Österr.-Ungarns in Wort u. Bild, 6). 106 S., 2 Bl. Mit farb. Front. (Ansicht v. Klagenfurt) u. zahlr. weiteren Holzst.-Ansichten. Kl.-8°. Orig.-Halbln. (etwas berieben u. bestoßen).  
*Bibl.-Stempel am Vorsatz, sonst innen gut erhalten.* 50,-
- 599 (Straßburg) **Jaksch, August**. Schloß Straßburg. Straßburg, Ortsausschuss zur Erhaltung des Schlosses, 1924. 15 S. Mit vielen Abb. Kl.-8°. Orig. illustr. Umschl. 12,50



Nr. 600 Nr. 603

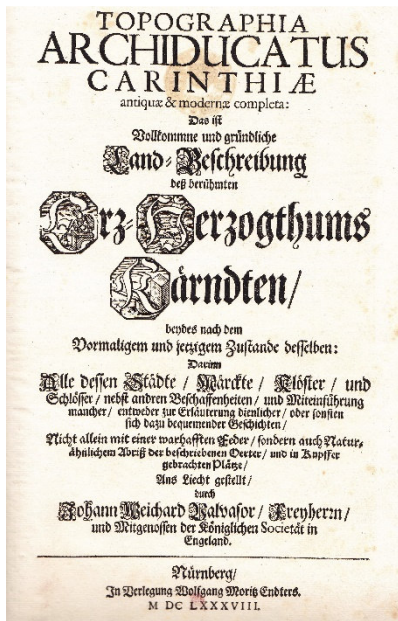


- 600 (Straßburg - Ansicht) **Wagner, Joseph**. „Strassburg“. Getönte Lithogr. aus „Album für Kärnten“. Klagenfurt, 1845. Maße 12 x 16,5 cm (Bild). Schöne Gesamtansicht des Schlosses und der Ortschaft, mit Spaziergängern im Vordergrund. 110,-

(Kärnten)

- 601 **Strutz, Herbert.** Kärnten auf vielen Wegen / Unterwegs in Kärnten / Verborgenes Kärnten / Kärnten wie es wenige kennen. 4 Bde. Klagenfurt, Carinthia, 1966 -1972. 330; 322; 332; 314 S. Mit vielen Abb. Orig. Ln. m. illustr. Schutzumschlag. *Kompletter Satz der literarischen Wanderungen des bekannten Kärntner Autors.* 85,-
- 602 **Strutz, Herbert.** Kärnten auf vielen Wegen. Klagenfurt, Carinthia, 1962. 330 S. Mit Portr. d. Verf. u. vielen Abb. auf Taf. Orig.-Ln. - *Priv. Widmung im Vorsatz.* 17,50
- 603 (Tainach - Ansicht) **Wagner, Joseph.** „Teinach“. Getönte Lithogr. aus „Album für Kärnten“. Klagenfurt, 1845. Maße 11 x 17 cm (Bild). Hübsche Ansicht des Stiftes u. des Ortes westlich von Völkermarkt. - *Abbildung s. oben.* 110,-
- 604 (Tanzenberg) **Grothe, Walter.** Wiegendrucke in der Zeitenwende. Versuch der geistes- und bildungsgeschichtlichen Einordnung von Inkunabeln einer Interim-Sammlung. Klagenfurt, Kleinmayr, 1950. X, 147 S. Mit 12 Taf. Orig.-Halbln. *Bücher - rund 130 Inkunabeln aus deutschen und italienischen Offizinen - die während des II. Weltkriegs im Kloster Tanzenberg aufbewahrt wurden, vorgesehen als Bestand d. Bibliothek der „Hohen Schule“ d. NSDAP. Nach d. Krieg wurden alle restituiert.* 32,-
- 605 (Tarvis) **Drachmann, Holger.** Kärntner Novellen (Tarvis). Autoris. Übers. aus d. Dänischen. Leipzig, G. H. Meyer, 1897; 280 S. Kl.-8°. Illustr. u. goldgepr. Orig.-Ln. *Sammlung liter. Aufsätze über den Kurort Tarvis u. Umgebung um 1900.* 38,-
- 606 (Tauernbahn) **Festkarte** für die...Eröffnungsfeier der Staatsbahnlinie Spittal-Millstättersee – Badgastein der Tauernbahn. (Wien, K. k. Eisenbahn-Baudirektion, 1909). Mit farb. Karte d. Bahnstrecke auf d. Rückseite. Karton-Billet 19,5 x 11,8 cm. *Ausgefüllte Einladung für den Festakt in Spittal u. in Salzburg am 5. Juli 1909.* 30,-
- 607 (Tauernbahn) **Lenzatti, Artur.** Tauernbahn-Reiseführer. Von München über Salzburg...durch Kärnten zur Adria. Illustriertes Handbuch für Reisende. 2., erg. Aufl. Klagenfurt, Verlag d. Ktn. Tauern-Adria-Reisezeitung, 1921. 3 Bl., 128 S. Mit kl. Karte u. vielen Textabb. Kl.- 8°. Orig.-Umschl. (etwas berieben, Rücken leicht beschäd.). 25,-
- 608 (Tauernbahn) Die Staatsbahnlinie Schwarzach/St. Veit – Badgastein. Tauernbahn. Hrsg. v. K. k. Eisenbahn-Ministerium. Wien, ca. 1906. 32 unnn. S. Mit vielen Abb. Kl.-8°. Orig. illustr. Umschl. 20,-
- 609 **Thiede, Clotildis.** Kärnten - Grenzland im Süden. Mit 120 Aufnahmen von Hans Retzlaff. 2. Aufl. Berlin, Bong, ca. 1940 (Reihe „Bücher der Landschaft“). S. 1-32 Text + S. 33-128 Taf. Gr.-8°. Orig.-Ln. (Ecken u. Kanten berieben, etwas stockfl.). 17,50
- 610 **Ulrichsberg. - Fanta, Walter/Valentin Sima.** „Stehst mitten drin im Land“. Das europäische Kameradentreffen auf dem Kärntner Ulrichsberg von den Anfängen bis heute. Klagenfurt, Drava, 2003. 207 S. Orig.-Umschl. - *Leichte Gebrauchsspuren.* 14,50
- 611 **(Unser Dirndlkleid ist ein „Brauch“).** (Klagenfurt, ca. 1940). 20 S. Mit 12 Farbtaf. (versch. Ktn. Trachten-Kleider) u. mehreren Textabb. Kl.-8°. Brosch. (Umschl. fehlt). *Anweisungen zur Herstellung eines echten Dirndl-Kleides. Der eigentliche Titel vermutlich nur auf dem fehlenden Umschlag.* 14,50
- 612 **Unvergängliches Kärnten.** Beiträge zur Heimatkunde Kärntens. Klagenfurt, Ktn. Landsmannschaft, 1976. 208, 112 S. Mit vielen Abb. 4°. Orig.-Ln. *Mit Beitr. v. A. Ogris, R. Milesi, O. Moser u.v.a.* 20,-

(Kärnten)




613 **Valvasor, Johann Weichard**. Topographia Archiducatus Carinthiae antiquae & modernae completa: Das ist Vollkommne und gründliche Land-Beschreibung deß berühmten Erz-Herzogthums Kärndten... Nürnberg, Endter, 1688. 5 Bll., 264 S. Mit gr. gefalt. Ansicht v. Klagenfurt, doppels. Karte v. Kärnten u. 226 meist halbseit. Kupfer. Folio. Pgmt. d. Zt. auf Holzdeckeln (etwas berieben u. fleckig, Ecken bestoßen). Zweite, erweitt. Ausg., bzw. die erste Ausg. m. Text. Das bekannteste Kärntner Ansichtenwerk, mit zahlreichen Kupferstichen mit Abbildungen der Städte, Burgen u. Schlösser, hauptsächlich nach Zeichnungen des Verfassers. Diese Vorlagen wurden von seinem Mitarbeiter Andreas Trost in Kupfer gestochen. Hier fehlt das Front.-Kupfer (Allegorie); mehrere Blätter m. Fehlstellen am weißen Rand (tls. unterlegt), 1 Kupfer m. Fehlstelle im Bild; durchgehend fingerfl., stellenw. wasserfl. od. gebräunt, größtenteils aber noch gut erhalten. Die Kupfer überwiegend m. kräftigem Abdruck. 5.500,-

614 (Velden - Ansicht) „**Velden am Wörthersee in Kärnten**“. Lithogr. v. **C. Bollmann** aus „Der Alpenfreund“, Gera, ca. 1875 (Nebehay/W. 880,54). Bildausschnitt ca. 12 x 18 cm, normaler Rand. Hübsche Gesamtansicht m. d. See u. Karawanken im Hintergrund. 145,-



Nr. 614




Nr. 615

615 (Velden - Ansicht) „**Velden**“. Handkolorierter Holzstich von **R. Püttner** aus „Wanderungen durch Steiermark und Kärnten“, Stuttgart, um 1880. Abb. ca. 8 x 19 cm. Blick auf die Badeanlagen m. Sommerfrischlern u. Fischern im Vordergrund. 35,-

(Kärnten)

- 616 (Velden) **Alpenseebad Velden a. Wörthersee**. (Velden, um 1915; Druck: Kunstdruck Frisch, Wien). 12 unnn. S. Mit vielen Textabb. Quer-Kl.-8°. Orig. illustr. farb. Umschl., m. d. Ansicht v. Schloß Velden nach Aquarell v. E. Harrison Compton.  
*Titel nur auf d. Umschl., rücks. m. d. Karte d. Eisenbahnverbindungen.* 25,-
- 617 (Velden) **Frodl, Walter** (Text)/**Erich Kuich** (Karte). Führer und Wegkarte des Kurortes Velden am Wörther See in Kärnten / Deutschlands größtes warmes Alpenseebad. Hrsg. v. Kurdirektion. Velden, (um 1938). 23 S. Mit gefalt. Karte. Schmales 8° (21 x 10 cm). Orig. illustr. Umschl. - *Karte m. Seiteneinriss (geklebt), sonst guter Zustand.* 16,-
- 618 (Velden) **Soos, Gerhart**. Bildstöcke in Velden. Klagenfurt, Heyn, 1994. 79 S. Mit vielen Farbabb. Kl.-8°. Orig. illustr. Ppbd. 10,-
- 619 (Vierbergelauf) **Gerndt, Helge**. Vierbergelauf. Gegenwart und Geschichte eines Kärntner Brauchs. Klagenfurt, Geschichtsverein, 1973 (Aus Forschung u. Kunst, 20); 239 S. Mit vielen Abb. Gr.-8°. Orig.-Ln. (Schutzumschl. etwas berieben). 22,-
- 620 (Vierbergelauf) **Petrei, Bertl**. Jahrtausende ziehen mit uns. Der Roman der Geschichte und Erforschung des Kärntner Vierbergelaufs. Maria Rain, Petrei, 1962. 162 S. Mit Abb. Orig.-Halbln. (Schutzumschl. nach Holzschn. v. S. Lobisser, etwas berieben). 20,-
- 621 (Vierbergelauf) **Wieser, Anton**. Der Vierbergelauf. Ein Kärntner Brauch. Texte v. F. Dickermann, Fotos v. A. Wieser. Klagenfurt, KDV, 1981. 95 S. Mit vielen Farbabb. Quer-4°. Orig.-Ln. (Schutzumschl. leicht berieben). 14,50
- 622 (Viktring) **Reisinger, Otto**. Aus Viktrings Vergangenheit. Hrsg. v. d. Gemeinde. Viktring, 1972. 139 S. Mit vielen Abb. Orig.-Ln. m. illustr. SchU. 20,-
- 623 (Viktring - Ansicht) **Pernhart, Markus**. „Victring“. Stahlstich („Bilder aus Kärnten“), Klagenfurt u. Triest, ca. 1865 (Nebhay/W. 484, 20). Abb. ca. 15 x 20 cm, breitrandige Ausg. m. Umfassungslinie. Blick R. Norden m. Klagenfurt im Hintergrund. 160,-



Nr. 623

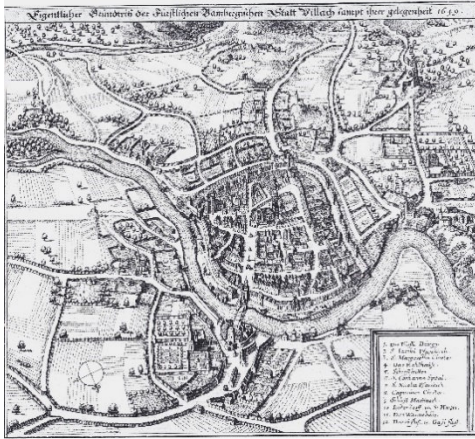


Nr. 624


- 624 (Villach - Ansicht) **Pernhart, Markus**. „Bad Villach“. Stahlstich aus d. Mappe „Bilder aus Kärnten“, Klagenfurt u. Triest, ca. 1865 (Nebhay/W. 484, 13). Abb. ca. 15 x 20 cm, normaler Rand (Quart-Ausg.). Hübsche Gesamtansicht der Anlage. 145,-

(Kärnten)

- 625 (Villach - Ansicht) **Merian, Matthäus.** „Eigentlicher Grundriß der Fürstlichen Bambergischen Statt Villach sampt ihrer gelegenheit 1649“. Frankfurt a.M., 1649 (Nebehay/W. 407,64). Kupferstich 28 x 31 cm. 250,-



Nr. 625



Nr. 626

- 626 (Villach - Ansicht) **Wagner, Joseph.** „Villach“. Getönte Lithogr. aus „Album für Kärnten“. Klagenfurt, 1845. Maße 16 x 24,5 cm (Bild). Gesamtansicht d. Stadt mit dem Mittagkogel und den Karawanken im Hintergrund. Die Vorlage stammt von Ludwig Schuller, die Lithogr. von Joseph Wagner. 145,-

- 627 (Villach - Ansicht) **Lauterbach, H.** „Villach“. Kolor. Stahlstich aus „Payne's Universum“, Leipzig u. Dresden, ca. 1850-60 (Nebehay/W. 479,16). Bildausschnitt ca. 15 x 21 cm, normaler Rand. Schöne Gesamtansicht m. d. Drau im Vordergrund. 110,-



Nr. 627



Nr. 628

- 628 (Villach - Ansicht) **Püttner, Richard.** „Villach“. Handkolor. Holzstich aus „Wanderungen durch Steierm. u. Kärnten“, Stuttgart, um 1880. Abb. ca. 18,5 x 23,5 cm. Partie an der Drau mit der Perauer Kirche; kl. Gesamtansicht im ob. Teil. 50,-

- 629 **Villach und Umgebung.** Villach, Caspar & Poltnig, um 1920. 12 Ansichten-Taf. in Kupfertiefdruck nach zeitgen. Fotografien. Quer-8° (16 x 23,5 cm). Orig.-Umschl. Umschl. leicht verfärbt, stellenw. etwas stockfl. 28,-

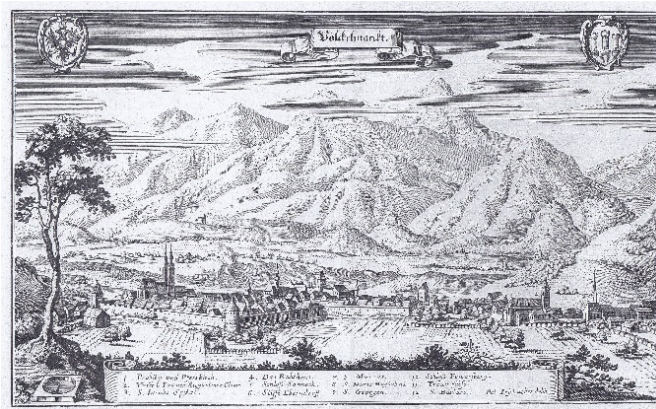
- 630 (Villach) **Ghon, Carl.** Geschichte der Stadt Villach von der Urzeit bis zur Gegenwart. Villach, 1901. 242 S. Halbn. d. Zt. (etwas berieben, innen gut erhalten). 75,-

(Kärnten)

- 631 (**Villach**. In: Kunsttopographie des Herzogthums Kärnten, Heft 7). Wien, 1889. 20 S. (370-389). Mit vielen Textabb. (Holzst.). 4°. Orig.-Umschl.  
*Mit weiteren Ortschaften wie St. Veit, Viktring, Völkermarkt u.a., auf insges. 62 S.* 20,-
- 632 (**Villach**) **Fassbender, Eugen**. Erläuterung zum General-Regulierungsplan der Stadt Villach in Kärnten. (Wien, 1906). 117 S. Orig.-Umschl.(leicht fleckig, etwas bestoßen).  
*Wichtige Publikation, hier ohne den vorgesehenen Stadtplan.* 38,-
- 633 (**Villach**) **Ghon, Carl**. Chronik der Stadt Villach vom Jahre 1848 bis 1889 nebst mehreren älteren denkwürdigen Daten. Villach, 1889. IV, 211, X S. Mit mehreren Taf. Halbln. d. Zt. - *Standardwerk. Stellenw. etwas stockfl., sonst gutes Exemplar.* 85,-
- 634 (**Villach**) **Ghon, Karl**. Villach und Umgebung. Ein Führer durch die Stadt und auf kleineren und größeren Ausflügen für Fremde und Einheimische. Villach, Ghon m. Caspar & Polting, 1902. 48 S., 8 Bl. m. Anzeigen. Mit Front., gefalt. Stadtplan u. gefalt. Karte der Umgebung. Kl.-8°. Orig. illustr. Umschl. - *Erste Ausg., gut erhalten.* 32,-
- 635 (**Villach**) **Klaus, Maria**. Villach und Warmbad. Alte Ansichtspostkarten. Klagenfurt, Carinthia, 1987. 61 S., 1 Bl. Mit vielen Farbabb. Kl.-8°. Orig. illustr. Ppbd. 12,50
- 636 (**Villach**) **Noé, Heinrich**. Villach in Kärnten und seine Umgebung Zürich, Orell Füssli, um 1883 (Europ. Wanderbilder, 29). 32 S. Mit gest. Front. (Ansicht v. Villach), 2 Taf. (Ansichten v. Raibl u. Wischberg), 2 ganzs. Abb. (Federaun, Königsberg) u. 7 Textabb. (Holzstiche v. J. Weber). Kl.-8°. Orig. illustr. Umschl. (hinten m. Karte d. Umgebung).  
*Hint. Umschl. etwas fleckig, stellenw. leicht stockfl., sonst gut erhalten.* 38,-
- 637 (**Villach**) **Spitzmüller, Anna**. Die Kunstdenkmäler des politischen Bezirkes Villach. Klagenfurt, Kollitsch, 1929 (Die Kunstdenkmäler Ktns., 3). 99 S. Mit vielen Textabb. Orig.-Umschl. (etwas berieben u. fleckig).  
*Neben der Stadt Villach m. Umgebung auch südl. Ossiachersee m. Umgebung, westl. Wörtherseegebiet, mittl. Drautal, unt. Gailtal u. Faaker See.* 16,-
- 638 (**Villach**) **Stift-Büchel** für den Lorenz Achatz von Judendorf, Haus Nr. 9, Unterthan. Urbars Nro. 180. (Villach, ca. 1820-40). 22 Bl. Kl.-8°. Ppbd. d. Zt. (etwas berieben).  
*Abgabenheft f. Nutzungsflächen, ausgefüllt. Beigel. 2 weitere Büchel ders. Person.* 35,-
- 639 (**Villach**) **Warmbad Villach**. In: Dillinger's Reiseführer, XVII. Jg., Nr. 8, S. 113-114 (Titelbl. dieser Nr.). Wien, 1906. 2 S. Mit 8 Abb. Gr.-Folio. Brosch.  
*Fremdenverkehrswerbung mit schönen Ansichten, auf d. letzten Seite u. m. Werbe-einschaltung. Weitere Beitr. über Zell am Ziller (2 Abb.), Karlsbad (4 Abb.) usw.* 7,50
- 640 (**Villach** - Fotografie) (Die alte Draubücke). Villach, Josef Scherl, um 1910. 22 x 45 cm (aus 2 Teilen), auf Karton montiert. Draufer m. d. Turmspitze d. Nikolaikirche im Hintergr. Kartonrand etwas angestaubt, sonst gut erhalten. 40,-
- 641 (**Villach** - Fotografie) (Warmbad Villach). 2 Orig.-Fotogr. um 1900: 20 x 26 (bezeichnet „11418 Warmbad Villach Feldnerhof“, Kratzspuren) / 17 x 23 cm (Wasserbecken). 20,-
- 642 (**Villach** - Katasterplan) „7 Judendorf, Villacher Kr.“. Wien, lithogr. Inst. d. Grundsteuer-Katasters, 1910. Farb. lithogr. Katasterplan 34,5 x 52 cm, Maßstab 1:2880, gefaltet.  
*Betr. den Abschnitt am nördl. Ufer d. Gail zw. Federaun u. Jesenfeld, mit nummer. Parzellen. Beigelegt 1 Bl. dess. Plans m. Forts. In Richtung Federaun.* 35,-


(Kärnten)

- 643 (Völkermarkt) **Sommerfrische Völkermarkt**. Redig. v. J. Wüstner. Völkermarkt, Verschönerungsverein ca. 1925. 52 S. Mit 5 Taf. (1 farb.). Kl.-8°. Orig.-Umschl. Beitr. v. H. Wiegele u. H. L'Estocq. 20,-
- 644 (Völkermarkt) **Wit, Karl**. Völkermarkt. Chronik der Großgemeinde. Völkermarkt, 1980. 160 S. Mit vielen Abb. (tls. farb.). Kl.-4°. Orig.-Ln. (etwas angestaubt). 20,-
- 645 (Völkermarkt) **750 Jahre Kapitel- und Stadtpfarrkirche St. Maria Magdalena**. Hrsg. v. Günther Körner. Klagenfurt, 1998 (Beitr. zur kirchlichen Gesch. d. Stadt Völkerm.). 339 S. Mit vielen, tls. farb. Abb. Kl.-4°. Orig.-Ln. m. illustr. SchU. Beitr. v. P. G. Tropper, G. Körner, W. Deuer, W. Wadl, R. Wlattnig u.a. 32,-



Nr. 645

- 646 (Völkermarkt - Ansicht) **Merian, Matthäus**. „Völckelmarckt“. Kupferstich ca. 20 x 30 cm, normaler Rand. Frankfurt a.M., 1649 (Nebehay/W. 407,65). Die klassische Ansicht von Völkermarkt, mit Stadtmauern. 250,-
- 647 (Völkermarkt - Ansicht) **Wagner, Joseph**. „Völkermarkt“. Getönte Lithogr. aus „Album für Kärnten“. Klagenfurt, 1845. Maße 16 x 22,5 cm (Bild). Gesamtansicht d. Stadt Richtung Süd-Osten. 145,-



Nr. 647



Nr. 648

- 648 (Völkermarkt - Ansicht) **Püttner, Richard**. Handkolor. Holzstich aus „Wanderungen durch Steiermark u. Kärnten“, Stuttgart, um 1880. Abb. ca. 18,5 x 23,5 cm, breiter Rand. Schöne Gesamtansicht vom Südosten, m. d. alten Drau im Hintergrund. 50,-



(Kärnten)

- 649 **Waizer, Rudolf.** Cultur- und Lebensbilder aus Kärnten. (Neue Folge). Klagenfurt, Kleinmayr, 1890. 147 S. Kl.-8°. Orig. illustr. Umschl. (etwas berieben, unaufgeschn.). *Umschl. m. hübscher kl. Ansicht v. Heiligenblut, u. m. Frauen in Gailtaler Tracht.* 32,-
- 650 **Walzl, August.** Kärnten 1945. Vom NS-Regime zur Besatzungsherrschaft im Alpen-Adria-Raum. Klagenfurt, Carinthia, 1995. 367 S. Mit Abb. Orig.-Umschl. (leichte Gebrauchsspuren). - *Unveränderter Nachdruck d. Ausg. v. 1985.* 25,-
- 651 (Weißensee) **Drachsel, Friedrich.** Der Weißensee und seine Umgebung. 5., erw. Aufl. Weißensee, Verkehrsamt d. Gemeinde, 1972. 130 S. + Inseratenanhang. Mit gefalt. offiz. Karte, gefalt. Panorama, gefalt. Verkehrskarte, mehreren Abb. auf Taf. Kl.-8°. Orig.-Umschl. - *2 Karten d. Umgebung u. d. Wintersportanlagen fehlen hier.* 10,-
- 652 **Weitensfeld.** Eine Marktgemeinde im Herzen des Gurktales. Hrsg. v. Thomas Zeloth. Klagenfurt, Heyn, 2008. 349 S. Mit zahlr. Abb. (teils farb.). 4°. Orig.-Ln. (Schutzumschl. leicht berieben). - *Beitr. v. G. Biermann, W. Deuer, Th. Zeloth u.a.* 35,-
- 653 **Widmann, Heinrich.** Kärntner Heimatbuch. Wien, Konegen, 1923. 180 S. Mit mehreren Abb. nach Zeichn. v. F. Zaubek. Orig. illustr. Umschl. (leicht berieben, unbeschn.). - *Kurze Gesch. des Landes in Erzählform.* 16,-
- 654 **Wiessner, Hermann / Karl Kafka.** Kärntens Burgen und Schlösser / Wehrkirchen Kärntens. 5 Hefte. Wien, Birken-Vlg., 1964-72. 168; 160; 152; 136; 120 S. Mit zahlr. Textabb. Orig.-Umschl. (stellenw. mit leichten Gebrauchsspuren). *Alle fünf Hefte dieser gut dokumentierten Reihe, insgesamt gut erhalten.* 110,-
- 655 **Wießner, Hermann.** Beiträge zur Geschichte des Dorfes und der Dorfgemeinde in Österreich. Klagenfurt, 1946 (Archiv f. vaterl. Gesch. u. Topogr., 30). 102 S. Orig.-Umschl. (leichte Gebrauchsspuren). 16,-
- 656 **Wolfsberg.** Der Bezirk in alten Ansichtskarten. Wien, Ueberreuter, 2007. 96 S. Mit 181 Abb. nach alten Ansichtskarten. Orig. illustr. Ppbd. *Aus d. Sammlung v. Johan Riegler, Petzenkirchen.* 14,50
- 657 (Wolfsberg) **Festschrift** zum XIII. Gauturnfeste des Südösterreichischen Turngaues 1907 in Wolfsberg, Kärnten. Hrsg. v. Festausschusse. Wolfsberg, 1907. 80 S., 17 Bl. (Anzeigen einheim. Firmen). Mit 2 Front., Musikbeispiel u. mehreren Textabb. Orig.-Umschl. (stockfl., Rücken leicht beschäd.). *Mit Beitr. v. Franz Pehr, Viktor Pressinger, Andreas Rauchensteiner u.a. Ein Blatt i. d. Titelei ausgeschnitten, sonst innen gut erhalten.* 28,-
- 658 (Wolfsberg) **Glawan, Alois.** Wolfsberg. Kirchliche Kunstdenkmäler. Klagenfurt, Carinthia, 1962. 36 S. Mit mehreren Abb. Kl.-8°. Orig. illustr. Umschl. 6,50
- 659 (Wolfsberg) **Niedersüß, Helmut u. Karin / Christina Kulterer.** 300 Jahre J. M. Offner, vormals Ziegler geb. Offner 1707-2007. Wolfsberg, 2007. 136 S., 5 Bl. Mit zahlr. Faks. u. Abb., tls. farbig. 4°. Orig. illustr. Halbln. - *Mit liter. Beitr. v. Alois Brandstetter.* 30,-
- 660 (Wolfsberg) **Streiner, Balthasar.** Kirchliche Denkmäler in Wolfsberg. (Wolfsberg, Selbstvlg. d. Verf., ca. 1927). 48 S. Mit Planskizze d. Stadt u. mehreren Abb. im Text u. auf Taf. Kl.-8°. Orig. illustr. Umschl. 16,-

(Kärnten)

- 661 (Wolfsberg - Ansicht) **Merian, Matthäus.** „Fürstl. Bambergische Statt Wolfsberg“. Kupferstich ca. 20 x 32 cm, normaler Rand. Frankfurt a.M., 1649 (Nebehay/W. 407,66). Die klassische Ansicht von Wolfsberg, mit Schloss u. Stadtmauern. 250,-



Nr. 661

Nr. 662

- 662 (Wolfsberg - Ansicht) **Wagner, Joseph.** „Wolfsberg“. Getönte Lithogr. aus „Album für Kärnten“. Klagenfurt, 1845. Maße 12 x 16,5 cm (Bild). Schöne Gesamtansicht der Stadt mit dem Schloß oberhalb, im Vordergrund Angler an der Lavant. 135,-
- 663 **Der Wörthersee.** Klagenfurt, Schilcher, um 1925. Album m. 12 Ansichten auf 12 Taf. in Kupfertiefdruck. Quer-Kl.-8° (12,5 x 18 cm). Orig. illustr. Umschl. m. Segelboot. *Titel u. Impressum nur auf d. Umschlag.* 17,50
- 664 **Der Wörthersee in Kärnten.** Villach, 1926 (Kärntner Monatshefte, Heft 12). 10 Bl. (Anzeigen), 32 S. (S. 375-406), 10 Bl. (Anzeigen). Mit 2 Taf. („Herbststöckl“ in Klag. u. Linolschnitt v. S. Bauer „Maria Wörth“) u. vielen Textabb. Gr.-8°. Orig.-Umschl. *Beitr. v. B. Scheichelbauer, N. Purtscher-Wydenbruck., H. G. Neckheim u.a. – Titel nur auf d. Umschl. - Beigelegt Teil 1 des Aufsatzes „Die Anfänge der Wörthersee-Schiffahrt“ v. Martin Wutte aus einer anderen Zeitschrift.* 32,-
- 665 (Wörthersee) **Findenegg, Ingo.** Zur Naturgeschichte des Wörthersees. Klagenfurt, 1933 (Sonderh. d. „Car. II“). 62 S. Mit mehreren Abb. Orig.-Umschl. (leicht stockfl.). 25,-
- 666 (Wörthersee) **Jahne, Ludwig.** Wörthersee. Ein Führer...mit kurzem Wegweiser durch Klagenfurt und Villach samt Umgebung. Klagenfurt, Kollitsch, um 1925, 77 S. Mit vielen Textabb. Kl.-8°. Orig. illustr. Umschl. 22,-
- 667 (Wörthersee) **Karner, Günther / Mario Weiss.** Der Wörthersee. Aus vergangenen Tagen. Ein Jahrhundert in Bild und Text. Neumarkt, Eigenverlag, 1984. 144 S. Mit zahlr. ganzs. Abb. nach alten Aufnahmen. Kl.-4°. Orig. illustr. Ln. 20,-
- 668 (Wörthersee) **Larisch, L. / W. Loisel / G. Pogatschnigg.** Ferientagebuch vom Wörthersee. Ein Führer und Wanderbegleiter. Pörschach, „Bücherstube“, (1953). 59 S. Mit Kartenskizze u. vielen Abb. auf Taf. (montiert). Kl.-8°. Orig. illustr. Umschl. 14,50
- 669 (Wörthersee) **Satzungen** des Verbandes der Wörtherseekurorte. Klagenfurt, Selbstverlag, 1911 (Druck: Kleinmayr). 8 S. Kl.-8°. Orig.-Umschl. *Beigelegt: Schiffahrts-Ordnung auf den Kärntner Seen. Klagenfurt, 1889 (Redakt. Beil. des Kärnt. Gewerbeblattes) 8 S., 2 Bl. Kl.-8°. Brosch.* 20,-

(Kärnten)

- 670 (Wörthersee) **Stadelmann, Christian / Werner Grand**. Rund um den Wörthersee. Von Klagenfurt nach Krumpendorf. Erfurt, Sutton Verlag, 2009 (Die Reihe „Archivbilder“). 95 S. Mit zahlr. Abb. Orig. illustr. Umschl. (leicht berieben). 16,-
- 671 (Wörthersee) **Türk, Heinz**. Der Wörther See. Villach, Vlg. f. Heimatkunde, 1947. 64 S. Mit vielen Textabb. Kl.-8°. Orig. illustr. Umschl. 17,50
- 672 (Wörthersee) **Willroider, Ludwig**. Wörthersee-Bilder. Klagenfurt, Leon, (1889). Karte des Sees, umgeben v. 6 kl. Ansichten. Maße: 32,5 x 46,5 cm. Auf Kl.-8° gefaltet. *Titel u. Impressum auf d. Rückseite. Ansichten v. M. Loretto, M. Wörth, Schwimmschule, Seeausfluss, Velden u. Maiernigg. Titel etwas stockfl., die Ansichten leicht stockfl.* 50,-
- 673 **Wutte, Martin**. Kärnten. 2. Aufl. Berlin, Deutscher Schutzbund-Vlg., ca. 1930 (Taschenb. des Grenz- u. Auslandsdeutschtums). 18 S. Mit 2 Kartenskizzen. Kl.-8°. Orig. illustr. Umschl. 10,-
- 674 **Wutte, Martin**. Kärnten im Kartenbilde der Zeiten. Klagenfurt, Geschichtsverein, 1931 (Archiv f. vaterl. Gesch. u. Topogr., 23). 91 S. Mit 4 gefalt. Taf. u. mehreren Textabb. Orig.-Umschl. 35,-
- 675 **Zedrosser, Björn**. Kärnten. Zeitsprünge. Mit der Kamera zwischen Gestern und Heute. Klagenfurt, Heyn, 1995. 130 S. Mit vielen ganzseit. Abb. nach Aufnahmen des Verf. (teils farb.). Gr.-4° (27 x 27 cm). Orig.-Ln. m. illustr. Schutzumschlag. 25,-
- 676 **Zenker-Starzacher, Elli**. Der Senavogel und andere Kärntner Märchen. Klagenfurt, Heyn, 1975. 284 S. Mit Illustr. v. Gertrud Purtscher-Kallab. Orig. illustr. Ppbd. *Mit eigenh. Widmung der Verfasserin.* 16,-
- 677 **Zitzenbacher, Walter**. Wie's früher war in Kärnten und der Steiermark. Rosenheim, Rosenh. Verlagshaus, 1974 178 S. Mit vielen, tils. farb., Abb. 4°. Orig.-Ln. (Schutzumschl. leicht berieben). 17,50
- 678 **Das Zollfeld**. Maria Saal - Virunum - Karnburg. Klagenfurt, Geschichtsver. f. Ktn., ca. 1930 (Heimatkundl. Wander. durch Ktn.). 19 S. Mit kl. Karte, doppels. Plan v. Virunum u. Textabb. Orig.-Umschl. 10,-
- 679 (Zollfeld) **Allesch, Richard M.** Beiträge zur Vor- und Frühgeschichte im Klagenfurter Raum (Der Mondkult und die Lindwurmsage). 2. Aufl. Hückeswagen, 1983 (Mannus-Bibl., N.F., 20). 124 S. Mit einigen Kartenskizzen. Orig.-Umschl. 16,-
- 680 (Zollfeld) **Hartwagner, Siegfried**. Das Zollfeld. Eine Kulturlandschaft. Klagenfurt, KDV, 1957. 163 S. Mit Übersichtskarte u. 80 Abb. auf Taf. (meist ganzs.). 4°. Orig.-Ln. m. illustr. Schutzumschlag. - *Leichte Gebrauchsspuren.* 25,-
- 681 (Zollfeld) **Kranzmayer, Eberhard**. Die wichtigsten Kärntner Ortsnamen. I.: Das Zollfeld. Klagenfurt, 1944 (Veröff. des Inst. f. Ktn. Landesforschung d. Univ. Graz in Klagenfurt, 2). 33 S., 1 Bl. Orig.-Umschl. (etwas verfärbt, Bibl.-Stempel). 14,50
- 682 (Zollfeld) **Pichler, Fritz**. Das Zollfeld in Kärnten. (Gesamt-Übersicht seiner antiquarischen Schätze). (Wien, ca. 1890). 13 S. (S. 247-254 u. 18-22). 4°. Brosch (etwas stockfl., einfacher Umschlag). - *Aus einer Fachzeitschrift (Bd. XV, N.F.).* 7,50

(Kärnten / Region - I. Weltkrieg)

- 683 **Abel, Kornel.** Karst. Ein Buch vom Isonzo. Salzburg, Pustet, 1934. 344 S. Orig.-Ln. (Schutzumschl. etwas berieben). - *Kl. priv. Widmung, sonst gut erhalten.* 25,-
- 684 **Banfield - Baron Gottfried von Banfield** - Der Adler von Triest - Der letzte Maria-Theresien-Ritter, erzählt sein Leben. Kommentiert von Gunther Martin. Graz, Styria, 1984. 159 S. Mit vielen Abb. nach Fotogr. aus d. Zt. Orig.-Ln. m. illustr. SchU. *Banfield (Castelnuovo/Hercegnovi 1890 - 1986 Triest) war der erfolgreichste k. u. k. Militärflieger im I. Weltkrieg. Mit eigenh. Widmung des Verfassers.* 50,-
- 685 **Billizer, Adele.** Karntner Kriegsliadl'n und Kriegsgstanzl'n. Herausgegeben von der Redaktion der Karnisch-Julischen Kriegszeitung, Feldpost 606. (Druck: Leon, Klagenfurt, ca. 1916). 16 S. 16° (15 x 10 cm). Orig.-Umschl. 10,-
- 686 **Gagern, Friedrich Frh. v. Resa.** K. u. k. Feldpost 510, Verlag d. „Karnisch-julischen Kriegszeitung“, (1917); Druck: Leon, Klagenfurt. 71 S. Kl.-8°. Orig. illustr. Umschl. *Aus der Reihe „Feldbücherei der k. u. k. 10. Armee“, hrsg. v. M. Baron Zois u. F. X. Zimmermann, Nr. 11.* 16,-
- 687 **Hausner, Ernst.** Col di Lana. Auf verlorenem Posten. Leipzig u. Wien, Deuticke, 1931 (Deutsche Lesehefte, 24). 31 S. Mit 1 Kartenskizze. Kl.-8°. Orig.-Umschl. 8,50
- 688 **Heindl, Hanns.** Im Banne der Julier. Der Erste Weltkrieg und das große Ringen in den Bergen. Villach, Kreiner, 1994 (Geschichte und Geschichten um Dr. Julius Kugy, Bd. 2). 270 S. Mit vielen Abb. Orig.-Ln. m. illustr. Schutzumschl. 35,-
- 689 **Hesshaimer, Ludwig.** Miniaturen aus der Monarchie. Ein k. u. k. Offizier erzählt mit dem Zeichenstift. Hrsg. v. Okky Offerhaus. Wien, Kremayr & Scheriau, 1992. 244 S. Mit Karte u. vielen Textabb. (teils farb.). Gr.-8°. Orig. illustr. Halbn. *Erinnerungen eines österr. Kriegsmalers. Mit Ortsansichten aus Albanien, Bosnien-Herzegowina, Bukowina, Galizien, Mazedonien, Montenegro, Serbien usw.* 20,-
- 690 **Kriegs-Zeitung des A. T. V. Graz.** 20 Nummern aus der Reihe. (Graz, 1914-18). Zwischen 4 und 20 S. pro einzelne Nr. Teils m. illustr. Titel. Folio (i. d. Mitte gefaltet). Brosch. (ohne Umschlag). *Seltene Publikation. Während des I. Weltkriegs, vom 5. August 1914 bis 13. Dezember 1919 brachte der Akad. Turn-Verein Graz eine Kriegszeitung heraus. Sie erschien meist wöchentlich. Mit vielen authent. Berichten v. d. Front, meist m. d. Vermerk „Polizeilich zensuriert“. Stellenw. m. kurzen Anmerkungen in Rot, sonst guter Zustand.* 165,-
- 691 **Lichem, Heinz von.** Krieg in den Alpen 1915-1918. 3 Bde. (kompl.). Augsburg, Weltbild Verlag, 1993. 343; 380; 383 S. Mit zahlr. Abb. Kl.-8°. Orig.-Ppbd. *Bd. 1: Ortler, Adamello, Gardasee; Bd. 2: Die Dolomitenfront; Bd. 3: Karnische und Julische Alpen, Monte Grappa, Piave, Isonzo.* 45,.
- 692 **Lichem, Heinz von.** Krieg in den Alpen 1915-1918. Bd. 2: Die Dolomitenfront. Augsburg, Weltbild Verlag, 1993. 380 S. Mit zahlr. Abb. Kl.-8°. Orig. illustr. Ppbd. *Besitzvermerk am Titelbl., sonst gut erhalten.* 16,-
- 693 **Lichem, Heinz von.** Krieg in den Alpen 1915-1918. Bd. 3: Karnische und Julische Alpen, Monte Grappa, Piave, Isonzo. Augsburg, Weltbild Verlag, 1993. 383 S. Mit zahlr. Abb. Kl.-8°. Orig. illustr. Ppbd. 20,-

(Kärnten / Region - I. Weltkrieg)

- 694 **Mattalia, Umberto.** Cronache della Grande Guerra 1915-1918. Altipiani - Valsugana - Pasubio - Isonzo - Piave. Valdagno, Rossato, 1992. 251 S. Mit Kartenskizzen u. zahlr. Abb. Orig. illustr. Umschl.  
*Gut dokumentierte Publikation über den Ersten Weltkrieg / Südfront auf den wichtigsten Frontabschnitten; in Italienisch. - Exlibris-Stempel am Vorsatz, sonst gut erhalten.* 20,-
- 695 **Michel, Robert.** Herzegowinische Novellen. K. u. k. Feldpost 510, Verlag d. „Karnisch-julischen Kriegszeitung“, (1917); Druck: Leon, Klagenfurt. 62 S. Kl.-8° (15 x 11 cm). Orig. illustr. Umschl.  
*Aus der Reihe „Feldbücherei der k. u. k. 10. Armee“, hrsg. v. M. Baron Zois u. F. X. Zimmermann, Nr. 6.* 16,-
- 696 **Patriotisches Bilderbuch.** Hrsg. vom Kriegshilfsbüro des k. k. Ministeriums des Innern, mit einem Vorwort von Dr. Eduard Prinz v. u. zu Liechtenstein. Wien, (1915). 96 S. Mit 12 Farbtaf. nach Aquarellen v. Maximilian Liebenwein. Quer-gr.-8°. Orig.-Ln. m. goldgepr. Wappen. (leicht berieben u. stellenw. leicht fleckig od. angestaubt).  
*Mit Beitr. v. A. Müller-Guttenbrunn, R. v. Kralik, P. Rosegger u.a. Die ersten Bl. m. kl. Fleck am unt Rand, sonst innen gut erhalten.* 35,-
- 697 **Peter, Ernst.** Die k. u. k. Luftschiffer- und Fliegertruppe Österreich-Ungarns 1894-1919. Stuttgart, Motorbuch Verlag, 1981. 300 S. Mit zahlr. Abb. Gr.-8°. Orig.-Ln. (Schutzumschl. am Rücken etwas verfärbt).  
*Standardwerk zur Gesch. d. österr. milit. Luftfahrt m. wichtigen Fotodokumenten.* 40,-
- 698 **Pitreich, Anton** Der österreichisch-ungarische Bundesgenosse im Sperrfeuer. Klagenfurt, Kollitsch, 1930. 398 S., 1 Bl. Orig.-Ln. (SchU. etwas berieben).  
*Erste Ausg. Mit gr. Beitr. über die Isonzo-Front.* 16,-
- 699 **Pust, Ingomar.** Die steinerne Front. Vom Isonzo zur Piave. Graz, Stocker, 1980. 319 S. Mit zahlr. Abb. Orig.-Ppbd. 20,-
- 700 **Schneeberger, Hans.** Der berstende Berg. Vom Heldenkampf der Kaiserjäger und Alpini. Oldenburg, Stalling, 1941. 197 S., 2 Bl. Mit 16 Abb. auf Taf. Orig.-Ln. (Schutzumschl. m. kl. Seiteneinrissen am Rand, Buchblock leicht verzogen).  
*Über den Kampf um den Berg Schreckenstein in den Dolomiten 1915.* 22,-
- 701 **Scrimali, Antonio / F. Scrimali.** Il Carso. Della Grande Guerra – le trincee raccontano. Trieste, LINT, 1995. 250 S. Mit Kartenskizzen u. zahlr. Abb. Orig. illustr. Umschl.  
*Gut dokumentierte Publikation über die wichtigsten Schlachten im Karst im Ersten Weltkrieg; in Italienisch. - Exlibris-Stempel am Vorsatz, sonst gut erhalten.* 20,-
- 702 **Weber, Fritz.** Isonzo 1915. Klagenfurt, Kollitsch, (1933). 126 S., 2 Bl. Mit gr. gefalt. Taf. (Kartenskizzen, Tabellen) u. vielen Abb. nach Orig.-Fotogr. Kl.-8°. Orig. illustr. Umschl. (etwas berieben, hinten m. kl. Fehlstellen u. angestaubt, im Schnitt u. Vorsatz etwas stockfl.). 25,-
- 703 **Zeidlitz, Joseph Christian Frh. v.** Soldatenbüchlein. Dem österr. Heere in Italien gewidmet. 1848. K. u. k. Feldpost 510, Verlag d. „Karnisch-julischen Kriegszeitung“, (1916); Druck: Leon, Klagenfurt. 59 S. Kl.-8° (15 x 11 cm). Orig. illustr. Umschl.  
*Aus der Reihe „Feldbücherei der k. u. k. 10. Armee“, hrsg. v. M. Baron Zois u. F. X. Zimmermann, Nr. 2.* 14,50

### Dalmatien / Istrien / Friaul-Julisch Venetien

- 704 **Bahr, Hermann.** Dalmatinische Reise. 3. Aufl. Berlin, S. Fischer, 1909. 161 S., 3 Bl. Mit vielen Abb. im Text. Kl.-8°. Orig. illustr. Umschl. v. Emil Orlik (etwas berieben). *Besitzvermerk u. Stempel e. Buchhandlung am Titelblatt, sonst innen gut erhalten.* 20,-
- 705 **Brosi, Sergio.** Il Tergesteo. Biografia di un palazzo. Trieste, Tripcovich, 1986. 148 S. Mit vielen ganzs. Abb. (tls. farb.). Gr.-8°. Orig.-Ln. m. illustr. Umschl. *Bildband über das berühmte Geschäftsgebäude („Einkaufsgalerie“) im Zentrum v. Triest, errichtet 1842. In Italienisch.* 20,-
- 706 **(Cortenovis, Angelo Maria).** Al chiarissimo sig. Spiridone Minotto lettera di N. N. sopra una Tessera antica, e due Conii di Monete Romane trovate nel Friuli, ed altre Antichità. (Udine, 1780). 68 S. Mit 1 Kupfertaf. u. 2 gest. Vign. Kl.-8°. Brosch. *Seltener Druck des Barnabitenpaters aus Udine und bekannten Archeologen, über mehrere wichtigen Funde aus röm. Zeit. Einfacher Umschlag, die Bl. am Rand etwas fleckig, Bibl.-Nr., sonst gut erhalten; in Lateinisch u. Italienisch.* 145,-
- 707 **Dalmatien.** Wien, 1892 (Die österr.-ungar. Monarchie in Wort u. Bild, 7). VII, 352 S. Mit 1 Farbtaf. (Trachten) u. zahlr. Textholzst., tls. ganzs. (meist. Ansichten). Gr.-8°. Orig. goldgepr. Ln. (leicht berieben). *Das Gebiet des k.k. Kronlandes Dalmatien – die meisten Inseln und das Festland ca. zw. Zara/Zadar und Antivari/Bar (das heutige Mittel- und Süddalmatien und fast die ganze montenegrinische Küste). Innen stellenw. etwas stockfl., sonst gut erhalten.* 75,-
- 708 **Dubrovnik.** (Fotoalbum m. 24 Tafeln in Kupfertiefdruck). Dubrovnik, Tošović, um 1910. Quer-8° (18,5 x 24,5 cm). Orig. goldgepr. Ln. (im Bund locker, berieben). *Schöne Aufnahmen der Altstadt u. der Orte in d. Umgebung (Lokrum, Gruž, Lapad, Rijeka D., Trsteno, Cavtat u.a.), mit Beschriftungen rückseitig in Serb. u. Tschechisch. Die Rückseiten m. farb. Abklatsch des gegenüberliegenden Bildes.* 65,-
- 709 **Ekl, Vanda.** Gotičko kiparstvo u Istri. Zagreb, Grafički zavod Hrvatske, 1982. LXVIII, 157 S., 2 Bl. Mit vielen Abb. nach Fotogr. V. Slobodan Tadic (tls. farb. od. ganzs.). 4°. Orig.-Ln. m. illustr. Schutzumschl. *Bildhauerei der Gotik in Istrien. Mit sehr schönen Aufnahmen, auch der Landschaft, und ausführlichen Anmerkungen zu den Bildern. - In Kroatisch.* 28,-
- 710 **Fink, Humbert.** Adriatische Ufer. Montenegro, Dalmatien, Kroatisches Küstenland, Istrien, Venetien.... Berlin (u.a.), Dt. Buchgemeinschaft, (1980). 332 S. Mit Kartenskizzen u. Farbabb. auf Taf. Orig.-Ln. (Schutzumschl. leicht berieben). 16,-
- 711 **Dass.,** Goldmann-Taschenbuch (stellenw. etwas fleckig). 7,50
- 712 **Fisković, Cvito.** Dubrovnik. Fotos Tošo Dabac. Beograd, Verlag „Jugoslavija“, 1964. XXIII S. (Text), 96 S. (ganzs. Abb.). Gr.-8°. Orig. illustr. Halbln. M. Schutzfolie. *Schöne Aufnahmen d. histor. Altstadt v. Dubrovnik, meist in Kupfertiefdruck.* 14,50
- 713 **Fisković, Cvito.** Radovan. Portal katedrale u Trogiru. Zagreb, Državno izdavačko poduzeće Hrvatske, 1951. XL, 72 S., 2 Bl. Mit vielen ganzs. Abb. nach Fotogr. v. Marijan Szabo. 4°. Orig.-Ln. (Schutzumschl. etwas berieben u. leicht beschäd.). *Monographie zum weltberühmten romanisch-gotischen Portal der Kathedrale von Trau in Mitteldalmatien (Heute Trogir, Kroatien). In Kroatisch, mit Zusammenfassung in Franz. u. Engl. / Avec un résumé en français / With summary in English. Kurzer Besitzverm. am Vorsatz, sonst innen gut erhalten.* 28,-

Dalmatien / Istrien / Friaul-Julisch Venetien

- 714 **Foiba di Basovizza.** Monumento Nazionale. Trieste, Comune di Trieste, 2009. 134 S., 1 Bl. Mit vielen, tfs. farb. Abb. u. Kartenskizzen. Kl.-8°. Orig. illustr. Umschl.  
*Katalog zum Erinnerungsdenkmal für die Partisanen-Opfer der Nachkriegszeit in Triest und Umgebung. In Ital., Engl., Dt., Franz., Slow. u. Kroatisch.* 14,50
- 715 **Folnesics, Hans.** Studien zur Entwicklungsgeschichte der Architektur und Plastik des XV. Jahrhunderts in Dalmatien. Wien, Wolfrum, 1914 (S.A. aus d. Jahrb. d. Kunsthist. Inst. d. k.k Zentral-Kommission f. Denkmalpflege 1914, S. 25-196).. (172) S. Mit vielen Abb. in Text u. auf Taf. 4°. Orig.-Umschl. 38,-
- 716 **Führer durch Görz und Umgebung** mit Ausflügen nach Monfalcone, Aquileja und Grado, sowie nach der Adelsberger Grotte, nebst einer Beschreibung der neuen Alpenbahn (Wocheinerbahn) von Abling bis Triest. Hrsg. v. Leo Woerl. 6. Aufl. Leipzig, 1907 (Woerl's Reisehandbücher). 60 S., 3 Bl. (Verlagsanzeigen), 32, 16 S. (Inserate). Mit gefalt. farb. Plan, kl. Karte u. vielen Textabb. Kl.-8°. Orig.-Umschl. 32,-
- 717 **Grado.** Farb. Faltprospekt um 1960, mit Panoramakarte i. d. Mitte. Beigelegt 2 weitere farb. Faltprospekte von Grado aus d. Zt., 1 Stadtplan m. d. Priesliste d. Unterkünfte u. 1 Preisliste d. Badeanstalten - alle auf schmales 8° gefaltet (ca. 22 x 12 cm). 16,-
- 718 **Illustrierter Führer durch Dalmatien** (Abbazia-Lussin), längs der Küste von Albanien bis Korfu und nach den Ionischen Inseln. 5., gänzlich umgearb. u. verm. Aufl. Wien u. Lpzg., 1902 (Hartleben's illustr. Führer Nr. 12). XVI, 176 S. Mit 11 farb. Karten u. Plänen (tfs. gefalt.) u. vielen Abb. im Text u. auf Taf. Kl.-8°. Orig. goldgepr. Ln. (hinten leicht fleckig). - *Vord. Vorsatz u. Vortitel entfernt, sonst komplett u. gut erhalten.* 35,-
- 719 **Dass.,** (nebst Grado und Istrien)... 10., gänzlich umgearb. u. verm. Aufl. Wien u. Lpzg., 1912 Mit gr. farb. gefalt. Übersichtskarte, farb. gefalt. Profilkarte, farb. Taf. m. Schiffsflaggen, 16 farb. u. teils gefalt. Regionalkarten, 11 farb. u. meist gefalt. Stadtplänen (Triest, Pola, Abbazia, Lovrana, Fiume, Zara, Spalato, Sarajevo, Ragusa, Athen) u. vielen Abb. im Text u. auf Taf. Kl.-8°. Orig.-Ppbd. (stellenw. leicht berieben).  
*Eine der späteren Ausgaben des bekannten Dalmatien-Führers, mit Schiffsflaggen und größerer Auswahl an Karten u. Plänen. Komplett u. gut erhalten.* 40,-
- 720 **Jahrbuch** des Kunsthistorischen Institutes der k. k. Zentral-Komm. für Denkmalpflege, hrsg. v. Prof. Max Dvorak. Bd. VIII (= Heft 1-4). Wien, Schroll, 1914. 2 Bl., 196, 90 S. 4°. Mit vielen Abb. im Text u. auf Taf. Brosch. (etwas berieben, im Bund locker).  
*Mit Beitr. v. E. Tietze-Conrat über Permoser, Dagobert Frey über den Dom in Pola u. Hans Folnesics über die Architektur u. Plastik des 15. Jhs. in Dalmatien (und sechs weiteren Beitr. im „Beiblatt“). Unbeschnitten, innen gut erhalten.* 85,-
- 721 **Kojić, Branko / Radojica Barbalić.** Ilustrirana povijest jadranskog pomorstva. Zagreb, Stvarnost, 1975. 316 S. Mit zahlr. Abb., tfs. farb. Gr.-8°. Orig.-Ppbd. (SchU. etwas berieben). - *Illustr. Geschichte der Adria-Seefahrt, in Kroatisch.* 25,-
- 722 **Krleža, Mroslav.** Zlato i srebro Zadra. Zagreb, Izdavački zavod Jugoslavenske Akademije, (1951). 46 S. Mit 120 Taf. in Kupfertiefdruck. 4°. Orig. illustr. Umschl.  
*Katalog zu der ersten Ausst. der wertvollen Gegenstände aus Gold und Silber in der Marienkirche von Zara (heute Zadar in Kroatien). Organisator d. Ausst. u. Verfasser des Katalogs war der bekannte kroat. Schriftsteller Miroslav Krleža. - Leichte Gebrauchsspuren, kurzer Besitzverm., stellenw. m. kl. Vermerken. In Kroatisch.* 30,-

Dalmatien / Istrien / Friaul-Julisch Venetien

- 723 **Mit Volldampf in den Süden.** 150 Jahre Südbahn Wien-Triest. Hrsg. v. Gerhard Artl, Gerhard H. Gürtlich u. Hubert Zenz. 2., erweit. u. erg. Aufl. Wien, Österr. Staatsarchiv, 2008. 573 S. Mit vielen Abb., teils farb. Orig. illustr. Umschl. 35,-
- 724 **Müller, Friedrich.** Die Grottenwelt von St. Canzian. Wien, 1890 (S. A. aus d. Zeitschr. d. DÖAV, Bd. 21). 59 S. (S. 193-251). Mit gefalt. farb. Plan, gefalt. Ansicht u. vielen Abb. im Text u. auf Taf. Brosch. (einfacher Umschlag). 22,-
- 725 **Niel, Alfred.** Die k.u.k. Riviera von Abbazia bis Grado. Graz, Styria, 1981. 120 S. Mit zahlr. Textabb. 4°. Orig. illustr. Ppbd. 25,-
- 726 **Noé, Heinrich.** Geleitbuch nach Süden, auf den Karst, nach Abbazia und auf die Adria. Nachrichten von Wald, Lorbeerstrand und Meer. München, Landau, 1893. 2 Bl., 179 S. Halbldr. d. Zt. m. goldgepr. Rücken (berieben u. bestoßen, Innengelenke angeplatzt). *Priv. Widmung im Vorsatz, stellenw. etwas gebräunt, sonst innen gut erhalten.* 48,-
- 727 **Novak, Grga.** Prehistorijski Hvar - Grapčeva špilja / Prehistoric Hvar - The Cave of Grabak. Zagreb, 1955. VIII, 381 S. Mit zahlr. Abb. auf Taf. (tls. farb.). 4°. Orig.-Halbldr. m. goldgepr. Rückenschild (Schutzumschl. etwas abgegriffen). *Über die Vorgeschichte auf der dalmat. Insel Lesina (heute Hvar, Kroatien) am Beispiel der Ausgrabungen in der Höhle von Grabak. – Kl. Besitzverm. am Vorsatz, ein paar Anstreichungen im bibliogr. Teil, sonst gut erhalten. In Kroatisch, mit engl. Übersetzung im Anschluss (ab S. 295) / With English translation.* 60,-
- 728 **Planiscig, Leo.** Denkmale der Kunst in den südlichen Kriegsgebieten. Isonzo-Ebene, Istrien, Dalmatien, Südtirol. Wien, Schroll, 1915. 118 S. Mit 115 Textabb. nach fotogr. Aufnahmen aus den Kriegsgebieten. Orig.-Umschl. (im Vorsatz etwas stockfl.). 17,50
- 729 **Satzungen des Kärntner Klub Triest.** Triest, 1909. 10 S. kl.-8°. Orig.-Umschl. 20,-
- 730 **Skornik, Iztok.** Favnišnični in ekološki pregled ptic Sečoveljskih solin / Faunistic and Ecological Survey of Birds in the Sečovlje Salina. Seca, 2012. 279 S. Mit zahlr. Farbabb. 4° (30,5 x 21.5 cm). Orig. illustr. Ppbd. (Ecken u. Kanten leicht bestoßen). *Darst. d. Fauna und d. Vogelwelt in den Salinen von Sečovlje, im slow. Teil Istriens. Bildbeschriftungen u. Zusammenfassung in Englisch / Summary in English.* 25,-
- 731 **Slovensko Primorje v luči turizma.** Uredili V. Bohinec, F. Planina in J. Sottler. Ljubljana, 1952. 266 S. Mit gefalt. farb. Karte u. vielen Textabb. Orig. illustr. Halbln. *„Slowenisches Küstenland im Lichte des Fremdenverkehrs“. Beiträge in Slow. zur Gesch. des Fremdenverkehrs u. über einzelne Touristenorte in Istrien u. dem Karst.* 22,-
- 732 **Sottriffer, Kristian.** Friaul und Julisch Venetien. Linz, Oberösterr. Landesvlg., (1976). Friaul und Julisch Venetien. Linz, Oberösterr. Landesvlg., (1976). 16,-
- 733 **Swida, Franz.** Krain, Küstenland und Dalmatien. Wien, Graeser, 1882. 70, 48, 50 S. Mit 2 farb. Holzstich-Taf. u. vielen Holzst.-Abb. im Text (teils ganzseit.). Kl.-8°. Orig.-Ppbd. (etwas berieben u. angestaubt, innen gut erhalten). 55,-
- 734 **(Zoltan, Stefan).** Parco Fraforeano : der Garten der Allegorien ; die Erkenntnisse eines namenlosen Besuchers. Ital. Übers.: C. Fabricci ; slowen. Übers.: Z. Hafner-Celan. (Viktring), S. Zoltan, 2011. 64 S. (überwiegend Farbfotos). Quer-8°. Orig. illustr. Ppbd. *Bildband über den Park der Villa Kechler-Asarta in Fraforeano bei Ronchis.* 16,-



(Ansichten von Dalmatien / Istrien / Friaul-Julisch Venetien)

- 735 (Küstenland - Ansicht) **Sencig, Pier Antonio**. „An der Adria“, um 1910. Dreiteiliges Aquarell auf Papier, 20,5 x 61 cm (Abb. 11 x 47 cm), mit Monogramm signiert. *Sencig (Triest 1875 - 1952 Udine) studierte um 1900 a. d. Wiener Akad. d. bild. Künste, wo er v. d. Secession und dem Jugendstil beeinflusst wurde. Nach d. Rückkehr gründete er in Udine eine Malschule. Die Küstenlandschaft ist hier seitlich von zwei kl. Bildern umrandet. - Spuren vom Passepartout außerhalb d. Abb., sonst gut erhalten.*  
**Abbildung s. Umschlag** 280,-
- 736 (Bakar - Ansicht) „**Einfahrt in den Golf von Buccari-Portoré**“. Wien, Reiffenstein, 1870. Chromolithogr. nach Aquar. v. J. Varonné, ca. 11 x 17 cm (Abb.), breitrandig, *Heute Bakar-Kraljevica, Kroat.; der weiße Rand etwas stockfl.* 35,-
- 737 (Dubrovnik - Ansicht) „**Ragusa**“. Frankfurt a. M., um 1650. Kupferstich von Merian, 12 x 30,5 cm, schmaler Rand. Abbildung auf Anfrage. *Gesamtansicht von Dubrovnik von einer Anhöhe gegenüber vom Hafen (Insel Lokrum). Kl. Quetschfalte am ob. Rand, die Rückseite stellenw. etwas fleckig.* 90,-
- 738 (Hvar - Ansicht) „**Lesina** (Dalmatien, Spalatoer Kreis)“. Wien, Müller, 1841. Farb. Lithogr. von Zahradniczek nach Aquarell v. Rudolf Alt, ca. 16 x 21,5 cm, breiter Rand. *Aus der Ansichtenserie „Das Pittoreske Österreich“, Lief. 18 (Nebehay/W. 509,18,3). Heute die Stadt Hvar auf der gleichnamigen Insel in Kroatien. Hübsche Ansicht der Altstadt m. Schiffen u. d. Bergfestung im Hintergrund. - Abb. auf Anfrage.* 135,-
- 739 (Kotor - Ansicht) „**Cattaro** (Dalmatien)“. Wien, Müller, 1841. Farb. Lithogr. v. Zahradniczek nach Aquarell von Rudolf Alt, ca. 16 x 21,5 cm (Abb.), breiter Rand. *Aus „Das Pittoreske Österreich“ (Nebehay/W. 509,20,1). Heute Kotor in Montenegro. Im Vordergrund die Szene m. d. Empfang des österr. Gesandten. - Abb. auf Anfrage.* 125,-
- 740 (Split - Fotografie) (**Spalato**, Eckturm des Diokletianpalastes / Spalato, Porta Ferrea / Spalato, Peristil). Split, Arhiv za propagandu Jadrana, um 1930. 3 Orig.-Fotografien, Format je 17,5 x 23,5 cm, nummer. 5260, 5025, 5043, Wasserstempel des Verlags. *Beigel. 2 weitere Fotogr. dalmat. Kirchen (vermutlich Sebenico / Sibenik).* 40,-
- 741 (Triest - Ansicht) „**Ansicht der Stadt Triest**“. Getönte Lithographie aus „Die vaterländ. Chronik“ v. A. Ziegler, Wien, 1843. 20,5 x 27 cm (Abb. ca. 15 x 22,5 cm). *Nebehay/W. 860, II, 132. Gesamtansicht m. Landschaft u. Straßenszene im Vordergrund. Beschriftung in vier Sprachen innerh. der ornam. Bordüre. Abb. auf Anfrage.* 90,-
- 742 (Triest - Ansicht) „**Trieste**“. Stahlstich v. Willmann nach Rouraque aus „Voyage pittoresque...“ v. Marnier, Paris, Landauer, 1859. Maße ca. 11 x 17,5 cm (Bild). Nicht bei Nebehay/W. - *Lebhafte Szene auf dem Platz vor der Börse. - Abb. auf Anfrage.* 75,-
- 743 (Triest - Fotokarte) „**Trieste - Canal Grande** / Grosser Kanal, 2915“. Dresden, Römmler & Jonas, um 1890. Albumin-Fotokarte auf Orig.-Karton aufgezogen, betitelt und bezeichnet („R. & J. D.“), ca. 11 x 16,5 cm (Ränder etwas berieben). 12,50
- 744 (Zara - Ansicht) „**Zara**“. Getönte Lithographie v. Sandmann aus „Erinnerungen an Dalmatien“ v. Johann Högel Müller, Wien, Neumann ca. 1845 (Nebehay/W. 255, 1). Maße ca. 15,5 x 28,5 cm (Bild), schmaler Rand. *Gesamtansicht der Stadt m. Segelschiffen u. e. Dampfschiff, im Vordergrund Hirten auf der gegenüberliegenden Halbinsel. Am Rand etwas fleckig. - Abb. auf Anfrage.* 165,-

## Ost- und Südosteuropa

- 745 (Albanien) **Lambertz, Maximilian**. Die Volksepik der Albaner. Halle, Niemeyer, 1958. 184 S. Orig. illustr. Umschl. 20,-
- 746 (Albanien) **Hetzer, Armin**. Geschichte des Buchhandels in Albanien. Prolegomena zu einer Literatursoziologie. Berlin, 1984 (Ost-Europa Inst d. FU, Balkanologische Veröff., 10). 212 S. Brosch. 16,-
- 747 (Banat) **Engelmann, Nikolaus**. Die Banater Schwaben. Freilassing, Landsmannschaft d. Banater Schwaben in Deutschland, 1961. 135 S. Mit zahlr. Abb. Orig.-Ln. 20,-
- 748 (Banat - Ansicht) „K.K. Militair-Unter-Erziehungshaus zu Weisskirchen (im Banate)“. Aus „Die Kaiserl.-Königl. Militair-Erziehungs-Anstalten“ v. W. v. Doderer (Nebhay/W. 147,5). Wien, Reiffenstein & Rösch, ca. 1850. Farb. Lithogr. 26 x 43 cm (Abb.), breitrandig, m. Bordüren u. Beschriftung in Golddruck.  
*Im Hintergrund Ansicht des Ortes - heute Bela Crkva, Wojwodina/Serbien.* 350,-



- 749 (Bosnien) „**Wappen von Bosnien**“. (Prag, um 1850). Farb. Aquarell, 16 x 24 cm.  
*Wappenschild von Bosnien (Abb. ca. 12,5 x 10 cm) als Reichsland von Österr.-Ungarn 1878-1918 : gold. Schild m. einem roten gepanzerten Arm, der aus silb. Wolken herausragt und ein silb. Krummschwert m. gold. Griff in der Hand hält.* 150,-
- 750 (Bosnien) **Blašković, Pero**. Mit den Bosniaken im Weltkrieg. Wien, 2001 (Schriftenr. d. Landesverteidigungsakademie, 3). 3 Bl., 86 S., 22 Bl. Mit vielen Abb. Orig.-Umschl.  
*Auszüge aus „Sa Bošnjacima u Svjetskom ratu“, übers. v. M. Lagersek.* 16,-
- 751 (Bosnien) **Preindlsberger-Mrazović, Milena**. Bosnische Volksmärchen. Innsbruck, Edlinger, 1905. 131 S. Mit gest. Titel u. vielen Textabb. (Holzst.) v. Ewald Arndt. Orig. illustr. Umschl. (etwas berieben u. fingerfleckig, Rücken leicht beschädigt).  
*Mit Vorwort v. Vatroslav Jagić. Innen gut erhalten.* 35,-
- 752 (Bosnien) **Schuller, Maria**. Südslawische Skizzen. Krems, Faber, (1940). 62 S. Mit vielen ganzseit. Abb. 4°. Orig.-Halbln. (leicht berieben bzw. stockfl., vord. Vorsatzbl. ausgeschn.). - *Bericht von einer Reise durch Bosnien an die Adriaküste.* 16,-
- 753 **Bosnien und Hercegovina**. Wien, Staatsdruckerei, 1901 (Die österr.-ung. Monarchie in Wort u. Bild). IX, 516 S. Mit farb. Trachtentaf. u. zahlr. Textabb. (Holzst.). Gr.-8°. Orig. illustr. gold- u. schwarzgepr. Ln. (stellenw. etwas berieben u. bestoßen). 110,-

(Ost- und Südosteuropa)

- 754 (Böhmen) **Pelzel, Franz Martin**. Kurzgefaßte Geschichte der Böhmen, von den ältesten bis auf die neuesten Zeiten. 2., verm., verb. u. fortges. Aufl. (2 Abt. in 1 Bd.). Prag, Hagen, 1779. 8 Bl., 782 S., 1 Bl. Mit Titelvignette. Ppbd. d. Zt. (Überzug erneuert, im Schnitt etwas angestaubt).  
*Der böhm. Historiker F. Pelzel (1734-1801) legte seine Gesch. Böhmens chronologisch an, angefangen mit den Bojern um 500 v. Chr., bis zu den letzten Jahren M. Theresias. Mit gr. Literaturverzeichnis. Das Titelbl. etwas knittig, stockfl. u. m. Besitzvermerk, die vord. u. hint. Lagen m. kl. Wasserrand beim ob. Kapital, stellenw. leicht gebräunt.* 165,-
- 755 (Bukowina) **Drozdowski, Georg**. Militärmusik. Geschichten in Moll und Dur. Klagenfurt, Carinthia, 1967. 159 S. Orig.-Ln. m. illustr. Schutzumschl.  
*Erinnerungen des Kärntner Dichters G. Drozdowski (Czernowitz 1899-1987 Klagenfurt) an seine Kindheit i. d. Bukowina. Mit eigenh. Widmung des Verfassers.* 32,-
- 756 (Bukowina) **Drozdowski, Georg**. Damals in Czernowitz und rundum. Erinnerungen eines Altösterreicherers. Klagenfurt, Verlag d. „Kleinen Zeitung“, 1984. 200 S. Mit Abb. Orig. illustr. Umschl. - Besitzverm. im Vorsatz (teils gelöscht). 20,-
- 757 (Bukowina) **Loebel, Arthur**. Geschichtliche Entwicklung des Eisenbades Dorna. Leipzig u. Wien, Deuticke, 1896. 3 Bl., 202 S., 3 Bl. Mit 5 Textholzstichen. Kl.-8°. Goldgepr. Ln. d. Zt. (leicht berieben u. angestaubt, ob. Kapital etwas bestoßen).  
*Heute Kurort Vatra Dornei (ung. Dornavátra) im Nordosten Rumäniens Der Wiener Arzt Arthur Löbel war in Dorna als Kurarzt niedergelassen. Er verfasste auch mehrere Fachbücher über die Behandlungsmethoden in der Balneologie. - Besitzverm. im Vorsatz u. am Titelbl., hint. Innengelenk verstärkt, sonst gut erhalten.* 65,-
- 758 (Donauschwaben) **Müller-Guttenbrunn, Adam**. Der große Schwabenzug. Leipzig, Staackmann, 1913. 374 S. Orig. goldgepr. Ln. (etwas berieben, Gebrauchsspuren).  
*Erste Ausg. (Wilpert/G. 1113,41). Innen gut erhalten.* 40,-
- 759 (Donauschwaben) **Réz, Heinrich**. Bibliographie zur Volkskunde der Donauschwaben. Budapest, 1935 (Schriftenr. d. Deutschungar. Heimatblätter, 1). 156 S. Brosch. (etwas berieben). - Innen am Rand durchgehend gebräunt. 35,-
- 760 (Franzensbad) **Zur Feier des 100jährigen Jubiläums von Kaiser Franzensbad**. Franzensbad, 1893. 3 Bl., 192 S. Mit gr. -Ansicht des Ortes u. mehreren Portr., Faks. d. Briefe u. Musikbeispielen. 4°. Orig. illustr. Ln. (etwas berieben u. angestaubt). 60,-
- 761 (Galizien) **Wagner, Rudolf**. Die Revolutionsjahre 1848/49 im Königreich Galizien-Lodomerien (einschließlich Bukowina). Dokumente aus österreichischer Zeit. München, Verlag „Der Südostdeutsche“, 1983. 192 S. Mit mehreren Abb. u. beigel. gr. gefalt. Karte. Orig.-Umschl. 28,-
- 762 (Galizien) **Enders, Jacob**. Die deutschen Siedlungen in Galizien. Wien, 1980 (Eckhart-Schriften, 75). 79 S. Mit Kartenskizze. Kl.-8°. Orig. illustr. Umschl. (Wappen). 14,50
- 763 (Herzegowina) **Uiberacker, E. J.** Bei den Strafunis. Erinnerungen eines alten Jägers und Soldaten. Salzburg, „Das Bergland-Buch“, 1958. 243 S. Mit mehreren Abb. auf Taf. (nach alten Fotogr.) u. Zeichn. im Text. Orig.-Ln. (leicht berieben).  
*Erinnerungen des Verf. an seine Zeit als Offizier in einer Einheit der „Strafunis“ (K.u.k. Streifkorps a. d. Grenze zw. Herzegowina u. Montenegro) um 1900.* 20,-

(Ost- und Südosteuropa)

- 764 (Jugoslawien) **Weißbuch der Deutschen aus Jugoslawien**. Ortsberichte 1944-1948. Verfaßt vom Arbeitskreis Dokumentation im Bundesverband d. Landsmannschaft d. Donauschwaben. Bearb. v. J. Beer, G. Wildmann u.a. 2. Aufl. München, 1992. X, 990 S. Mit Kartenskizzen u. Tabellen. Gr.-8°. Orig.-Ln. m. illustr. Schutzumschl. 30,-
- 765 (Jugoslawien) **Luft, Alfred**. Normalspurdampf in Jugoslawien. Wien, Pospischil, 1981 (Bahn im Bild, Bd. 104). 95 S. Mit Kartenskizze u. zahlr. Abb. nach alten Fotogr. Orig. illustr. Ppbd. (etwas bestoßen, innen leichte Gebrauchsspuren). 38,-
- 766 (Karlsbad) **Hlawaczek, Eduard**. Die Wasserheilkunde, oder wissenschaftliche Darstellung der Wirkungs- und Gebrauchsweise des gemeinen kalten und erwärmten Wassers und der vorzüglichsten Mineralwässer; mit besonderer Berücksichtigung der Heilquelle Karlsbad's. Prag, Kronberger u. Weber, 1837. XII, 216 S. , 1 Bl. Mit 2 gefalt. Tab. (Wasseranalysen). Kl.-8°. Mod. marmor. Ppbd.  
*Der Verf. war Kurarzt in Karlsbad (Karlovy Vary, Tschechien) und maßgeblich an seiner Entwicklung zum bekannten Kurort beteiligt. Etwas gebräunt, stellenw. fleckig.* 95,-
- 767 (Kroatien) **Gerardi, Filippo Maria**. Della Congregazione Illirica e de' nuovi affreschi da essa fatti eseguire nella sua chiesa di S. Girolamo. Roma, Tipogr. Salviucci, 1853. 22 S. Kl.-8°. Marmor. Umschl. d. Zt. (etwas berieben).  
*Aufsatz in Ital. über das kroat. Kolleg in Rom und seine neurestaurierte Kirche S. Girolamo - auch heute Kolleg u. Kirche für Kroaten in Rom.* 32,-
- 768 (Kroatien) **Ivandija, Antun / Duško Kečkemet**. Crkvena umjetnost Hrvatske. Zagreb, Spektar, 1971. 2 Bl., 24 un. S., 4 Bl. Mit 181 Farbabb. auf Taf. 4°. (31 x 25 cm). Orig.-Ln. m. illustr. Schutzumschl.  
*„Kirchliche Kunst in Kroatien“ - gut illustrierter Gesamtüberblick, in Kroatisch.* 25,-
- 769 (Kroatien) **Kriztianovich, Ignaz**. Grammatik der Kroatischen Mundart. Agram, Suppan, 1837. XXV, 246 S., 1 Bl. Kl.-8°. Halbldr. d. Zt., goldgepr. Rücken (etwas berieben).  
*Der Theologe u. Sprachforscher Kristijanovic (Agram/Zagreb 1796 -1884) war ein Anhänger der kajkavischen Variante der kroat. Sprache, die als Schriftsprache um 1850 von der stokavischen Variante verdrängt wurde. Innen leicht gebräunt.* 175,-
- 770 (Kroatien) **Milčec, Zvonimir**. Pozdrav iz Zagreba. Stare razglednice na nove adrese. 3. izdanje. Zagreb, Mladost, 1987. 299 S. Mit zahlr., tfs. farb. Abb. alter Ansichtskarten von Zagreb/Agram. Quer-kl.-4° (22,5 x 24,5 cm). Orig. Ppbd. m. illustr. SchU.  
*„Grüß aus Zagreb“ - kulturhistorische Wanderung durch die Geschichte der Ansichtskarte am Beispiel der kroat. Hauptstadt Zagreb / Agram. In Kroatisch.* 22,-
- 771 (Kroatien) **Rothenberg, Gunther E.** Die österreichische Militärgrenze in Kroatien 1522 bis 1881. Aus dem Amerik. v. Helga Zoglmann. Wien, Herold, 1970. 316 S. Orig.-Ln. (Schutzumschl. etwas berieben). 28,-
- 772 (Kroatien) **Schematismus** Venerabilis Cleri Dioecesis Crisiensis, Graeci Ritus Catholicorum, pro Anno Domini 1838. Zagreb, Suppan, (1838). 18 S. Kl.-8°. Halbln. d. Zt. m. goldgepr. Rücken (innen stellenw. m. Bleistift-Anstreichungen).  
*Personalstand d. kroat. griech.-kathol. Kirche (Bistum Križevci / Kreutz) für 1838. Beigebunden Personalstände v. 1840, 1854 u. 1868 (ca. 70 S.). In latein. Sprache.* 28,-

(Ost- und Südosteuropa)

- 773 (Marienbad) **Sterk, Julius**. Marienbad. 2. Aufl. Wien, 1887 (Braumüller's Bade-Bibl., 35). 2 Bl., 90 S. Mit gefalt. farb. Plan. Kl.-8°. Orig.-Umschl. (unaufgeschn.). 32,-
- 774 (Mähren) **Altrichter, Anton**. Heimatbuch der Iglauer Volksinsel. Ein Stück deutscher Erde und seine Geschicke. Iglau, 1940. 275 S. Mit vielen ganzseit. Abb. im Anhang. Orig. goldgepr. Ln. (leicht berieben). 48,-
- 775 (Mähren) **Koblovsky, Franz**. Curort Rožnau in Mähren. Führer für Cur-Gäste. Wien, 1875 (Braumüller's Bade-Bibl., 69). 3 Bl., 58 S. Mit gefalt. lithogr. Plan. Kl.-8°. Orig.-Umschl. m. Holzstich-Ansicht des Ortes (unaufgeschnitten).  
*Heute Roznov / Tschechische Republik. – Stellenw. etwas stockfleckig.* 35,-
- 776 (Mähren) **Küchler, Franz**. Der Curort Luhatschowitz in Mähren. 2., verm. u. verb. Aufl. Wien, 1883 (Braumüller's Bade-Bibl., 70). 3 Bl., 73 S., 5 Bl. Mit doppelseit. Verkehrskarte. Kl.-8°. Orig. illustr. Umschl. (Holzstich-Ansicht d. Kuranlage).  
*Heute Luhacovice / Tschechische Republik. Gut erhalten (unaufgeschnitten).* 28,-
- 777 (Mähren) **Mayer-Ahrdorff, Max**. Kaiser Sigmunds Tod auf der Burg in Znaim. Dargestellt in vier Bildern. Wien, Herold, (1923). 79 S. Mit Front. Orig.-Umschl. 16,-
- 778 (Mähren) **Rieß, Anton**. Der Markt Tracht in Vergangenheit und Gegenwart. Ein Heimatbuch. Brünn, 1930. 260 S. Mit vielen Abb. Orig.-Umschl. (etwas berieben, leicht stockfl., Besitzverm., priv. Stempel). - *Heute Strachotín in Tschechien.* 38,-
- 779 (Mähren) **Wessely, Herbert**. Südmähren, Antlitz einer deutschen Landschaft. Hrsg. im Auftrag des Südmährischen Landschaftsrates. Geislingen, 1967. 238 S. Mit vielen Abb., teils farb. 4°. Orig.-Ln. (Schutzumschl. berieben u. m. kl. Fehlstelle). 22,-
- 780 **Mähren und Schlesien**. Wien, Hof- u. Staatsdruckerei, 1897 (Die österr.-ungar. Monarchie in Wort und Bild, Bd. 10). XIV, 730 S. Mit Farbt. (Trachten) u. zahlr. Textholzst. (tls. ganzs.). Gr.-8°. Orig. reichlich gold- u. schwarzgepr. Ln. (leicht berieben, Vorsatz erneuert). - *Die Farbt. leicht stockfl., sonst gut erhalten.* 95,-
- 781 (Militärgrenze) **Berger, Walter**. Baut dem Reich einen Wall. Das Buch vom Entstehen der Militärgrenze wider die Türken. Graz, Stocker, 1979. 575 S. Mit Karten im Vorsatz u. vielen Abb. auf Taf. Orig.-Ln. 14,50
- 782 **Die Pannonischen Legenden**. Das Leben der Slawenapostel Kyrill und Method. Aus d. Altslaw. übers. u. hrsg. v. N. Randow. Wien, Edition Tusch, 1973. 78 S. Mit vielen Taf. nach Farbholzschn. v. Joachim Kölbl. Kl.-8°. Orig.-Ln. m. illustr. SchU. 16,-
- 783 (Rumänien) **Slovig, Wilhelm**. Kurzer Umriß der Geschichte von Steierdorf-Anina. Hermannstadt, Honterus, 1940. 92 S. Mit gefalt. Karte. Kl.-8°. Orig.-Umschl.  
*Umschl. berieben, mehrere Besitzvermerke.* 28,-
- 784 (Rumänien) **Waldmann, Dietger**. Die Deutschen in Rumänien von heute. Wien, 1970 (Eckart-Schriften, 34). 95 S. Mit 2 gefalt. Karten. Kl.-8°. Orig.-Umschl. 10,-
- 785 **Schmid-Egger, Hans / Ernst Nittner**. Staffelstein. Jugendbewegung und katholische Erneuerung bei den Sudetendeutschen zwischen den Großen Kriegen. München, Aufstieg-Verlag, 1983. 383 S. Mit mehreren Abb. Orig. goldgepr. Ln. 25,-

(Ost- und Südosteuropa)

- 786 **Schmidl, Adolf.** Reisehandbuch durch das Königreich Böhmen, Mähren, Schlesien, Galizien, die Bukowina und nach Jassy. Wien, Gerold, 1836 (R. v. Jenny's Handbuch für Reisende, 2. umgearb. u. verm. Aufl., Bd. 3). X, 324 S., 1 Bl. Mit gefalt. Tab. d. versch. Fahrgelegenheiten (Preise, Distanzen, Fahrtdauer usw.). Kl.-8°. Ln. d. Zt. m. goldgepr. Rücken (berieben u. bestoßen). – *Innen gut erhalten.* 110,-
- 787 **Schmidt, Franz Anton.** Chronologisch-systematische Sammlung der Berggesetze des Königreiches Böhmen, der Markgrafschaft Mähren und des Herzogthumes Schlesien. Bd. 6: vom Jahre 1716 bis 1756. Wien, Staatsdruckerei, 1833. XXVIII, 559 S. Ppbd. d. Zt. (berieben u. bestoßen, etwas fleckig). – *Innen stellenw. leicht gebräunt.* 35,-
- 788 (Serbien) **Volkslieder der Serben.** Metrisch übersetzt und historisch eingeleitet von Talvj (Th. A. L. Robinson). Bd. 2 appart. 2. Aufl. Halle u. Lpzg., Renger, 1835. VIII S., 2 Bl., XVIII, 330 S. Halbl. d. Zt. m. goldgepr. Rücken (etwas berieben). 45,-
- 789 (Serbien) **Volks-Lieder der Serben.** München, Beck, 1925; 126 S. Gr.-8°. Orig.-Ppbd. (leicht verfärbt, SchU. etwas abgegriffen).  
*Aus d. Serb. übers. v. Talvj (Th. A. L. Robinson), Auswahl A. Marguliés.* 20,-
- 790 (Slowakei) **Ventura, Sebastian.** Der Curort Trenchin-Teplitz. Seine warmen Schwefelquellen und die ihnen zugehörigen Heilanstalten. 6., umgearb. Aufl. Wien, 1888 (Braumüller's Bade-Bibl., 56). 2 Bl., 107 S. Orig. illustr. Umschl. (Ansicht des Kurorts). *Beigelegt das Heft „Anzeigen zu Braumüller's Bade-Bibliothek 1890-1891“.* 35,-
- 791 (Ukraine) **Pelesz, Julian.** Geschichte der Union der ruthenischen Kirche mit Rom. Bd. 1: Von den ältesten Zeiten bis zur Wiederherstellung der Union der ruthen. Kirche mit Rom (1595). Wien, Mechitaristen, 1878. 638 S., 1 Bl. Orig.-Umschl. (abgegriffen, stockfl.). *Nur der erste Band (von 2). Betrifft die heutige Ukrainische griechisch-katholische Kirche (seit 1593 m. d. röm.-kathol. Kirche uniert).* 38,-
- 792 (Ukraine) **Falz-Fein, Woldemar v.** Askania Nova. Das Tierparadies. Bearb. v. E. v. Bahder. Neudamm, Neumann, 1930. XI, 323 S. Mit Front. (Portr. d. Verf.), 7 gefalt. farb. Taf. u. 150 Abb. auf Taf. Gr.-8°. Orig. goldgepr. Ln. (SchU. etwas berieben). *Geleit- und Nachwort v. L. Heck u. O. Heinroth. Das von dt. Siedlern 1828 gegründete Gut Neu-Askanien südöstl. v. Cherson ist heute ein Naturschutzgebiet.* 85,-
- 793 (Ungarn) **Müller-Guttenbrunn, Adam.** Deutsche Kulturbilder aus Ungarn. 2. Aufl. Leipzig, Meyer, 1896. VIII, 184 S. Mit mehreren Trachten-Taf. (nach Fotogr.). Kl.-8°. Halbl. d. Zt. (berieben u. bestoßen). – *Besitzverm. am Titelbl., innen gut erhalten.* 20,-
- 794 (Ungarn) **Rosenmann, Stephan.** Staatsrecht des Königreichs Hungarn. Wien, Doll, 1792. 4 Bl., 390 S. Mit Titelvignette. Umschl. d. Zt. (Gebrauchs- bzw. Feuchtigkeitsspuren, vord. Lagen m. leichtem Wasserrand, unbeschnitten; innen gut erhalten). 95,-
- 795 (Ungarn) **Schwicker, J. H.** Das Königreich Ungarn. Wien, Graeser, 1886 (Die Länder Oesterr.-Ungarns in Wort u. Bild, 12). 172 S. Mit gest. Front. (Ansicht v. Budapest), Titelvign. u. zahlr. Textholzst. (tls. ganzs.). Kl.-8°. Orig. illustr. Halbln. (etwas berieben u. bestoßen, innen durchgehend etwas stockfl.). 25,-
- 796 (Ungarn) **Zimándy, Ignaz.** Ludwig Kossuth vor dem Richterstuhle der Weltgeschichte. Allen Kossuthverehrn zur Beherzigung und Belehrung. Ins Dt. übertragen u. hrsg. v. J. Zelenyák. Budapest, Selbstvlg., 1898. VIII, 263 S. Halbln. d. Zt. (leicht berieben). *Titelbl. etwas gebräunt, sonst gut erh.* 60,-

(Kärnten / Region - Alte Landkarten)

- 797 **Kaerius, Petrus.** „Salzburg archiepiscopatus cum ducatu Carinthiae“. Amsterdam, Cloppenburg, 1632. Kupferstichkarte 18,5 x 25,5 cm (Plattenrand) mit Titeltartusche in Muschelform. Aus dem „Atlas Minor“ von Mercator, von Kaerius (Pieter van der Keere) nachgestochen, ganz oben betitelt „Salisburgensis Episcopatus“ u. nummer. (S.) 541, m. lat. Text verso. Am weißen Rand stellenw. leicht wasserfl., sonst guter Zustand. 145,-
- 798 **Merian, Matthäus.** „Carinthiae Ducatus. Herzogthum Kärnten. Frankfurt a. M., 1649. Kupferstichkarte 27 x 34,5 cm (Plattenrand) mit Tittleiste, Landeswappen u. Meilen-skala. Aus dem Ansichtenwerk „Topographia Provinciarum Austriacarum“. Am Rand stellenw. leicht fleckig, im Bug etwas gebräunt, sonst schönes Blatt. 175,-
- 799 **Weigel, Christoph.** „Ducatus Carinthiae accurate a Christoph Weigelio Norimb.“. Nürnberg, um 1725. Altkolor. Kupferstichkarte 30,5 x 37 cm, mit unkolor. figürl. Kartusche (Darst. d. Herzogseinsetzung).  
*Nachbearbeitung der Karte von Granelli aus 1701, zusätzlich mit d. Grafschaft Görz und Krain im unteren Teil (Wutte, S. 68; Kat. d. LM 39). Am ob. Rand leicht gebräunt, die Kolorierung (gelb u. grün) etwas verblasst, sonst gut erhalten. - Abb. auf Anfrage.* 320,-
- 800 **(Weigel, Christoph)** „Vindelicia, Rhaetia et Noricum“. (Nürnberg, Köhler, 1730). Altkolor. Kupferstichkarte 15,5 x 20 cm. Abbildung auf Anfrage.  
*Histor. Karte der Alpen-Adria-Region m. d. wichtigsten topogr. Namen aus d. Zeit d. Spätantike u. des Frühmittelalters (Noreia, Virunum, Juenna usw.). Auffällig die Darst. des Zirknitzer Sees (Lacus Lugeus) und die vielen eingetragenen Flüsse.* 85,-
- 801 **Reilly, Franz Johann Joseph v.** „Das Herzogthum Kaernten österreichischen und salzburgischen Anteils“. Wien, 1791. Grenzkolorierte Kupferstichkarte, 17,5 x 31 cm, breitrandig. - *Eingetragen zum ersten Mal auch die Poststrassen.* 95,-
- 802 **Reilly, F. J. J. v.** Ober-Kaernten mit den salzburgischen Antheilen“. Wien, 1791. Grenzkolorierte Kupferstichkarte, 22 x 31 cm, breitrandig.  
*Das Gebiet im Süden bis zum Raibler See (heute Lago di Predil in Italien).* 95,-
- 803 **Reilly, F. J. J. v.** „Unter-Kaernten mit den salzburgischen Antheilen“. Wien, 1791. Grenzkolorierte Kupferstichkarte, 22,5 x 25 cm, breitrandig.  
*Im Süden bis St. Oswald im Seeland (heute Jezersko in Slow.), Mießtal u. Unterdrauburg (heute Dravograd in Slow.). Mit eingezeichneten damaligen Poststrassen.* 95,-
- 804 **Karacs, Ferenc.** „Tirolis Stájer Ország ès Illyria földképe“. Budapest, (1834). Grenzkolor. Kupferstichkarte 38,5 x 51,5 cm (Plattenrand) von Tirol, Steiermark, Kärnten, Krain u. Küstenland. Blatt Nr. 16 aus dem „Európa Magyar Atlasa“ des bekannten ungarischen Kartographen. - *Der weiße Rand stellenw. fingerfl.* 200,-
- 805 **Slovenija na vojaškemu zemljevidu 1763-1787 / Josephinische Landesaufnahme** 1763-1787 für das Gebiet der Republik Slowenien. Karten / Landesbeschreibung. Hrsg. v. Vinzenz Rajsp u.a. 7 Bde. (jeweils mit einem Karten- u. einem Beschreibungsband). Ljubljana, Založba ZRC, 1998-2001. 14 brosch. Hefte bzw. Mappen in 7 Kt.-Schubern. 4°. Orig.-Ppbd. bzw. Umschl. (stellenw. leicht berieben).  
*Faks.-Ausg. von Detailkarten des Gebietes des heutigen Sloweniens (ehem. Krain, mit Untersteiermark u. Teilen d. Grafschaft Görz bzw. des österr. Küstenlandes) aus der Kartenserie der Josephinischen Landesaufnahme 1763-1787. Kompletter Satz dieser gut dokumentierten Studienausgabe. Text in Slow., Dt. u. Engl.* 400,-

(Kärnten-Ansichten von Ferdinand Runk)

**Ferdinand Runk** (Freiburg i. B. 1764 - 1834 Wien). „Vues de différens Bourgs Villages et Villes de Autriche...“. Wien, F. X. Stöckl, um 1810. Umrißradierungen von **Johann Ziegler** nach Zeichnungen von Runk, jeweils ca. 26,5 x 40,5 cm (Bild), altkoloriert. Bildbezeichnung in Deutsch und Französisch. - *Nebehay/W.* 578.

- 806 (Glanegg) „Ansicht des Schlosses Glaneck...“. Darstellung des Ortes und des Schlosses Glanegg bei Feldkirchen, mit Passanten im Vordergrund; kräftiges Kolorit. 1.100,-
- 807 (Greifenburg) „Das Schloss Greifenburg...“. Ortschaft und Schloss im oberen Drautal. Mit Hirtenidylle im Vordergrund. 1.100,-
- 808 (Gurk) „Das Stift Gurk...“. Gesamtansicht, hübsch koloriert, mit dem Fluss und der Ortschaft im Vordergrund. *Abbildung s. Innenumschlag rechts* 1.450,-
- 809 (Hochosterwitz) „Das gräfl. Khevenhüller'sche Schloß Hohen-Osterwitz...“. Schön kolorierte, imposante Darstellung, mit Straße und Fuhrwagen im Vordergrund. *Abbildung s. Vorderumschlag* 1.450,-
- 810 (Ossiach) „Das Stift Ossiach...“. Ansicht des Stiftes und der Ortschaft aus Entfernung, mit dem See und den Fischern im Vordergrund. *Abbildung s. Innenumschlag rechts* 1.350,-
- 811 (St. Paul i. L.) „Das Stift Sanct-Paul im Lavantthale...“. Ansicht des Stiftes und der Ortschaft aus Entfernung, mit Straße und Fuhrwerk im Vordergrund. *Abbildung s. Innenumschlag rechts* 1.350,-
- 812 (St. Veit a. d. Glan) „Die Stadt Sanct-Veit...“. Ansicht der Stadt aus Entfernung, mit Straße und Reiter im Vordergrund, lebhaftes Kolorit. *Abbildung s. Innenumschlag rechts* 1.450,-
- 813 (Wernberg) „Das Schloß Wernberg an der Drau nächst Villach...“. Ansicht des Schlosses mit dem Blick ins Rosental, Villach im Hintergrund. *Abbildung s. Innenumschlag rechts* 1.100,-
- 814 (Wolfsberg) „Die Stadt Wolfsberg am Flusse Lavant...“. Großzügige Darstellung der Stadt und des Schlosses, mit Straße und Fuhrwerk im Vordergrund; im lebhaften Kolorit. *Abbildung s. Innenumschlag rechts* 1.450,-
- 815 Nachdrucke der Umrißradierungen von Ferdinand Runk und Johann Ziegler, Klagenfurt, Leon, 1976 (Lichtdrucke, handkoloriert). Pro Blatt 65,-  
*Ebenthal, Friesach, Glanegg, Stift Gurk, Hollenburg, Landskron, Maria Loretto b. Klag., Straßburg und Unterdrauburg (heute Dravograd in Slowenien).*