

ANTIQUARIAT KAINBACHER
KATALOG VIII (N.F.)

2016

Reisen und Völkerkunde



ANTIQUARIAT
kainbacher

ANTIQUARIAT KAINBACHER | KATALOG VIII (N.F.) 2016

REISEN UND VÖLKERKUNDE

ANKAUF VON EINZELSTÜCKEN & SAMMLUNGEN

INHALTSVERZEICHNIS	Seite
01 Afrika	4
02 Asien und Pazifik	40
03 Francis Drake	70
04 Longitude Act, Navigation & Astronomie	76
05 Naher Osten	86

Am Beginn unserer Reise führe ich Sie in bislang unerforschte und ferne Regionen Afrikas. Wir sehen ganz frühe Fotografien von Richard Buchta aus Zentralafrika. Darunter befindet sich wohl die erste Fotografie von Lado, sowie eine großartige ethnologische Zusammenstellung vieler Völker aus dem Süd-Sudan und Äquatorial-Afrikas. Gleichsam dokumentierte Buchta auch den Verlauf des Nils anhand der wichtigsten Stationen, von Chartum bis Lado und den Murchison-Fällen. Weiters finden wir in diesem Katalog Alben mit seltenen Foto-Aufnahmen aus Gabun, Dahomey, Madagaskar und Ostafrika.

Die Schönheit afrikanischer Landschaften finden wir in den wohl prächtigsten Tafelbänden zu Nordostafrika – die Reisen von Bernatz und Ernst von Sachsen-Coburg nach Äthiopien. Die farbenprächtigen Ansichten stellen den Höhepunkt der lithographischen Drucktechnik dar. Diese beiden Tafelwerke sind hier auch in den Original-Einbänden angeboten.

Des Weiteren finden wir die wissenschaftlichen Ergebnisse diverser Reisen nach Südafrika oder ins Niger-Gebiet, aber auch die umfangreichen Ergebnisse der Tiefsee-Expedition von Chun, die hauptsächlich den Indischen Ozean, aber auch den Atlantik erforscht, und dabei die Bouvet-Insel wiederentdeckt. Faszinierend sind auch die Berichte über die Elefanten-Schildkröten auf den Seychellen.

Selten gelangt auch ein so umfangreicher Nachlass, wie jener von Ernst Schulze-Rudorff in den Handel. Zahlreiche Tagebücher und Fotoalben dokumentieren die Reisen und Tätigkeiten in Ostafrika.



AFRIKA- FOTOS

OST- UND SÜDAFRIKA – FOTO- UND POSTKARTENALBUM

1 5-teiliges Panorama von Dar-es Salam 1908.

4 englische, gefaltete Chromolithographische Postkarten: Rhodesia Post-Card: The Victoria Falls (3 unterschiedliche Postkarten-Motive), East London.

8 farbige Postkarten über Deutsch-Südwestafrika: Swakopmund und Lüderitzbucht.

Eingeklebt in Leinenband der Zeit mit Deckeltitel: Ostafrika und Südwestafrika. Guter Zustand.



EUR 900,-



1567 – 2. SELTENE AUSGABE DER BERÜHMTEN ÄTHIOPIEN-REISE

ALVAREZ, FRANCISCO

Kurtze und Warhafftige Beschreibunge aller gründlicher erfarnus von den Landes des mechtigen Königs in Ethiopien/ den wir Priester Johan nennen/ Auch von seinem Geistlichen und Weltlichen Regiment / wie denn solche durch das Königreich Portugal mit besondern vleis erkundigt, ...

Eisleben, Heller 1567. 4to. 8 Bl., S.6-444, 1 Bl. mit 7 Abbildungen im Text (davon 1 kl.Karte von Mittel-Italien am Titelblatt), 1 Wappen, 1 Druckermarken und 1 Karte. Schweinslederband der Zeit (etwas fleckig, restauriert), flieg.Vorsätze erneuert, Papier braunfleckig, kleine Eckabrisse an 3 Seiten, zwei Seiten mit kl.Wurmloch, ein ordentliches Exemplar dieses seltenen Werkes.

EUR 18.000,-

Die Reise führte 1520 von Massaua nach Schoa und sie erreichten über Dabra Libanos das Lager Lebna Dengels bei Taguelat. Alvarez machte zumindest vier Reisen nach Schoa, ehe er 1526 Äthiopien nach Indien verließ. Nach Ramusio war dies der erste Bericht über Äthiopien und sollte zumindest für ein Jahrhundert die wichtigste Quelle über das Land bleiben. 1540 erschien die erste Auflage in Portugiesisch, die jedoch nur einen Teil der verschollenen 5 Bücher von Alvarez darstellt. Alvarez beschreibt die kirchlichen Einrichtungen des Landes, darunter die Felsenkirchen, aber auch die Städte und die Landwirtschaft werden beschrieben. Die historische Geographie verdankt ihm die Erzählung über die Invasion der Somal und Galla. Alvarez berichtet auch über die Länder rund um das Gebiet des Priester Johannes, z.B. Danakil und Godjam. Eine ganzseitige Karte zeigt Afrika vom Mittelmeer bis Madagaskar. Eine kleine Karte von Mittel-Italien zierte das Titelblatt. – Kainbacher 15f.



EISENBAHNPROJEKT IN ÄTHIOPIEN

ÄTHIOPIEN – ORIGINAL-FOTOGRAFIEN

Important Collection of 209 Original Photographs Taken during a Survey Trip prior to the Completion of the First Ethiopian Railway from Djibouti to Addis Ababa, with Historically Significant Scenes of the Surveying Trip Along Dirt Roads in a Truck, Traversing Rivers etc., Portraits of the Travellers including Emperor Menelik II's Advisor Armand Savoré, Portraits of the Locals, and Interesting Views of Addis Ababa, Harar, Dire Dawa, Hurso, Erer, Gota, Mulu, Djibouti, Aden et al.; With: Two Notebooks with Summaries of P. Ferret and J. Galinier's "Voyage en Abyssinie" (Paris, 1847-1848, 3 vols. & Atlas), and E. De Felcourt's "L'Abyssinie: Agriculture, Chemin de Fer" (Paris, 1911)]. Ca. 1911-1912.

209 loose gelatin silver prints of various sizes, including four large photos ca. 18x23,5 cm (7 x 9 ¼ in) or slightly smaller, 134 photos ca. 13x17 cm (5x7 in) or slightly smaller, 55 small photos ca. 6,5x9 cm (2 ½ x 3 ½ in), and sixteen images of various size, from ca. 10,5x15 cm (4 ¼ x 5 ¾ in) to ca. 4,5x7 cm (ca. 1 ¾ x 2 ¾ in), including seven photos ca. 9x14 cm (5 ½ x 3 ½ in, printed as real photo postcards). Vast majority of images with period captions in pencil in French on versos. Housed in the original brown card box ca. 19x26x5,5 cm (7 ½ x 10 ¼ x 2 ¼ in) with a paper title label on the lid. Images slightly waved, some mildly faded, but overall a very good collection.

EUR 9.500,-

With: two Octavo notebooks, 58 (49 filled in) pp. And 48 (44 filled in) pp. Filled in manuscript (ink). The notebooks are supplemented with a pencil drawing, seven leaves of notes, three hand drawn maps from de Felcourt's "L'Abyssinie", each ca. 10x8 cm (3 ¾ x 3 in), and large hand drawn plan of a part of Ethiopia from Ferret and Galinier's "Voyage en Abyssinie", ca. 27,5x21 cm (11 x 8 ¼ in) loosely laid in. Original quarter cloth notebooks with light blue and pink stiff wrappers.

Historically significant extensive collection of original photographs taken during the survey of the area between Dire Dawa and Addis Ababa organized by the Franco-Ethiopian Railway Company in order to finish the construction of the first Ethiopian railway linking the capital with the port of Djibouti. The initial construction started in 1894 by the Imperial Railway Company of Ethiopia which managed to bring the line to the vicinity of Harar by 1906 where the station and the settlement of Dire Dawa was constructed. The company went bankrupt the same year and the further construction was postponed until the newly formed Franco-Ethiopian Railway Company took over in 1908. The work resumed in 1914 and the next year the line reached Akaki, just before Addis Ababa, finally getting to the capital in 1917.

The photographs from our collection were taken within the time frame of 21 November 1911 - 14 August 1912 and document the special survey trip undertaken in order to ascertain the best route for the line between Dire Dawa and Addis Ababa. The collection starts with several views of the city of Djibouti showing the Djibouti raid, Hotel Continental, mosque, as well as scenes when the travelers' truck was loaded on to the railway car in the Djibouti harbor. The photos of Dire Dawa include several street views showing a review of Ethiopian soldiers, church of the Catholic mission, camels carrying construction supplies et al. The road trip from Dire Dawa is documented in a large group of photos showing the truck going with difficulties on backcountry dirt roads, crossing rivers (Gota River, Awash River and many others), and skidding in mud with the travellers and local guides clearing the path for the truck from stones, digging behind the rear wheels, making an improvised road with wooden planks, pushing the truck et al. Several photos have the steep road grades marked on verso (i.e. Descent of Amkelaya [?] 21 % and 22%, another steep hill marked as 27 % et al.). There are also a number of images of the expedition camps set on the sites of the future stations of the railway - Hurso, Erer, Gota, Mulu, Awash, and others, with several portraits of the expedition members, including Armand Savoré - a important French merchant in Ethiopia and an advisor to Emperor Menelik II. Other interesting images show a Catholic mission in Hurso (with the priest standing in front of the hut), the railway bridge near Gota under construction, native water carriers in Erer, numerous portraits of native women and children, an image of dancing during an Ethiopian feast, native villages and markets, two portraits of Somali men and boys, a telephone (?) house in the middle of Ethiopia, Ethiopian guards armed with rifles, guides posing with a hunted gazelle and marabout, and others.

Several views of Addis Ababa show the city gates, streets, market square, Catholic mission (including portraits of fathers Julienne and Basil, the native flock, interior of the church, nuns et al.). There are also portraits of the members of the Savoré family in Addis Ababa (children mounted on horses and donkeys and accompanied by native servants, group portrait of Armand Savoré with wife, children and an Ethiopian child). Three views of Harar show a street and the city market (with one showing he walls of Harar). The collection finished with the views of Aden taken in August 1912 and showing naval vessels in the port of Aden, views of the city taken from the sea, and on the way to the Steamer Point. About a dozen of postcard size photos of Ethiopian people show boys in native dress, women and girls singing and dancing, babies, children, girls at a Catholic mission et al. Overall a very interesting collection of original photos from the early days of construction of the first Ethiopian railway.

"The Imperial Railway Company of Ethiopia (Compagnie Impériale des Chemins de fer d'Éthiopie or Compagnie Impériale Éthiopienne) was a firm founded in 1894 to build and operate a railway across eastern Ethiopia from the port of Djibouti to the capital of Addis Ababa. It was founded by Alfred Ilg and Léon Chefneux and headquartered in Paris, France. The firm failed in 1906 when political discord halted construction, and it failed to obtain any new capital. The portion it had completed ran from Djibouti to just short of Harar, the principal entrepôt for existing commerce in southern Ethiopia. Its terminus evolved into the city of Dire Dawa, today a larger city than Harar itself.

Following the 1906 Tripartite Treaty between Italy, France, and Britain and the 1908 Klobukowski Treaty between France and Ethiopia, Menelek consented to further expansion of the railway, granting the new concession to his personal physician, a black Guadeloupean named Dr. Vitalien, on 30 January 1908. The assets of the former company were then transferred to a new firm, the Franco-Ethiopian Railway (Compagnie du Chemin de Fer Franco-Éthiopien), which received a new concession to finish the line to Addis Ababa. After a year of wrangling with the previous financiers and their governments, construction began anew. By 1915 the line reached Akaki, only 23 kilometers from the capital, and two years later came all the way to Addis Ababa itself. <...>

The railway is currently in a partially-abandoned state. There has been no passenger service between Dire Dawa and Addis Ababa since 2008. The service from Djibouti to Dire Dawa ceased in August 2010 but restarted in August 2013" (Wikipedia).





DAS SCHÖNSTE TAFELWERK ZU ÄTHIOPIEN

BERNATZ, JOHANN MARTIN

Scenes in Ethiopia. Designed from Nature Johann Martin Bernatz, Artist to the British Mission to the Court of Shoa.

With descriptions of the plates and extracts from a journal of travel in that country. 2 volumes in 1. First edition. London 1852. Large oblong folio (43 x 55 cm). (2) (Description of lithographed title pages [the one for vol.2 also bound in here]), (1) (list of plates), (2) Dedication Leaves, (1) (Preface), pp. 9, 23, (1) (list of plates), 23 pp. With 48 (most) colour tinted lithographed plates (1 double-page, which is counted as 2 plates), 2 lithographed title pages and 1 lithographed map. Roter, sehr dekorativer Leinenband der Zeit mit Kunstperlen und Reliefstruktur sowie Goldprägung am Vorderdeckel, manche Tafeln im weißen Rand sehr leicht braunfleckig, ein tolles Exemplar dieses seltenen Tafelwerkes.

EUR 26.000,-

Das schönste Tafelwerk über Äthiopien! Der deutsche Maler Bernatz (1802-1878) nahm an der wissenschaftlichen Expedition unter Führung von W.C.Harris nach Abyssinien teil. Die wunderschönen Landschaftsbilder, die Bernatz malte, waren die Basis für seinen Ruhm. Nun galt er als die Autorität der Landschaftsmalerei. In weiterer Folge war Bernatz auch für die Abbildungen in den Werken von Barth, Heuglin, Krockow u.a. zuständig. – Kainbacher 41 (dt.Ausg.); Engelmann 172; Paulitschke 304.



BERNATZ, JOHANN MARTIN

Harris, Sir William Cornwallis

Harris' Gesandtschaftsreise nach Schoa und Aufenthalt in Südabyssinien 1841-1843. 2 Bände. (Reisen und Länderbeschreibungen der älteren und neuesten Zeit. 30. und 32. Lieferung). Stuttgart, Tübingen, Cotta 1845-1846. 2 Bände in 1. 8vo. LVI, 414 S., 1 Bl. es fehlen die 12 S. Anhang und die Karte); VIII, 346, 260 S. Halbleinenband der Zeit (Rücken etwas gebleicht, leicht berieben), ein sauberes Exemplar.

EUR 1.200,-

Seltenes Werk, vorliegend beiden Bände, allerdings ohne den 12 Seiten Anhang und der Karte. Der britische Offizier Harris wurde, nachdem er 1836-37 eine Jagdtour durch Süd-Afrika unternommen hatte, von der Ostindischen Kompanie mit einer handelspolitischen Mission nach Schoa, Süd-Äthiopien, betraut. An seiner Expedition nahmen unter anderem der deutsche Naturforscher J. R. Roth und der deutsche Maler M. Bernatz teil. Das Unternehmen traf im Juli 1841 in Ankober, der Hauptstadt von Schoa, ein. Dort traf Harris den deutschen Missionar und Afrikaforscher J. L. Krapf. Die Begegnung mit Krapf wurde für Harris sehr wichtig, denn Krapf informierte ihn mit wichtigen Landeskenntnissen und fungierte auch als Dolmetscher für Harris' Mission. Diese Erfahrungsschätze wie anderweitig eingezogene Nachrichten verarbeitete Harris in seinem Reisewerk, um dessen Zustandekommen sich auch der deutsche Naturforscher Roth bemühte. So hat Harris' Werk gewiß die Kunde Äthiopiens gefördert. Henze III, p. 563-564; Kainbacher 160; Engelmann I, p. 112; Dinse 541; Paulitschke I, 217.



BERNATZ, JOHANN MARTIN KRAPF, JOHANN LUDWIG

Reisen in Ost-Afrika ausgeführt in den Jahren 1837-55.
2 Teile in 1 Band.

Kornthal, Selbstverlag 1858. 8vo. XIV, 505, 521 S. mit 1 gefalt. Karte. Halblederband der Zeit (leicht berieben), St.a.T., ein gutes Exemplar.

EUR 3.500,-

Die deutsche Erstausgabe musste Krapf (1810-1881) im Selbstverlag 1858 herausgeben, denn erst in England erfuhr sein Werk die verdiente Beachtung. - Der Missionar Krapf nahm 1846 seine Arbeit zu Rabai Mpia bei Mombassa auf, von wo aus er mit seinen Gefährten Erhardt und Rebmann

mehrere Missionsreisen ins Inland machte. 1848 entdeckte Rebmann den Kilimandscharo und 1849 Krapf den Kenia. Hinweise auf große Seen, von welchen die Missionare gehört hatten, veranlassten die Expedition von Burton/Speke, welche den Tanganjika entdeckten (1858), und die Expedition Spekes, welcher den Victoria-See fand. - „Grossen Verdienst erwarb sich Krapf als Erforscher Ostafrikanischer Völker und Sprachen. Sein Werk ist eine bedeutsame ethnographische Quelle. Unermüdlich war er als Übersetzer, Bearbeiter von Grammatiken und Vokabularen tätig.“ (Henze III, 70 ff.) ADB XVII, 49; Hennig, Württemberg. Forschungsreisende 12 ff.; Kainbacher 225.

SUDAN UND OBERÄGYPTEN


BURCKHARDT, JOHANN LUDWIG


Reisen in Nubien, von der Londoner Gesellschaft zur
Beförderung der Entdeckung des Inneren von Afrika
herausgegeben.

Weimar, Industrie-Comptoir 1820. (Neue Bibliothek d. wicht. Reisebeschreibungen Bd.24) 8vo. CXX, 716 SS. Mit 1 Portrait und 3 gefalt. Karten. Dekoratives, versteiftes, rotes Halb-leinen der Zeit mit Rückengoldprägung, neue Vorsatzblätter, innen gelegentlich minimal braunfleckig, ein sehr gut erhaltenes, attraktives Exemplar.

EUR 1.200,-

Johann Ludwig Burckhardt (1784-1817), bedeutender schweizerischer Orient-Forscher, ist der Eröffner der Nubienkunde. Er war der erste Europäer, der von Oberägypten in das damals noch ganz unbekannte und von Kleinfürsten beherrschte Wüsten- und Steppenland eindrang. Auf zwei Reisen (vom 11.1.1813 bis 26.6.1814) lernte er den Nillauf und die Wüstenstraße Assuan-Schendi sowie den Süden von Schendi bis Suakin am Roten Meer kennen und nahm die erste Karte jener Gegenden und insbesondere des Nilllaufes auf. Seine Beschreibung der auf seiner ersten Nubienreise gesehenen Stämme waren neu für die Ethnographie NO-Afrikas. U.a. beschreibt Burckhardt Sprache, Sitten, Gebräuche und Gemütsart der Bewohner. Die landschaftliche Sonderstellung der kleinen, durch regelmäßige Überschwemmungen fruchtbar gemachten Provinz Taka, wo er 10 Tage verweilte, hat er umrissen. - Henze I, S.399 ff; Engelmann I, 178; Embacher 56f; Ibrahim/Hilmy I, 106; Kainbacher 66.





IN DER ORIGINAL-KASSETTE

FRÜHE ETHNOLOGISCHE FOTOGRAFIE AUS DEM SÜDSUDAN UND LADO

BUCHTA, RICHARD

Die oberen Nil-Länder. Volkstypen und Landschaften. Dargestellt in 160 Photographien.

Nach der Natur aufgenommen von R. Buchta. Mit einer Einleitung von Dr. Robert Hartmann.

Berlin, Stiehm 1881. Daraus: 133 Original-Fotografien auf 87 Blatt. (Nicht vorhanden sind 11, 23, 30, 37, 54, 67, 78, 85, 89, 92, 94, 97, 101, und 104-110). Fotos in sehr guter Erhaltung. Original-Leinenkassette mit Goldprägung und Titel auf Vorderdeckel (etwas berieben), Beschriftung von alter Hand auf der Innenlasche der Kassette (Inhalt wie angegeben), 8 Seiten Text von Robert Hartmann.

EUR 120.000,-

Sehr selten! – Buchta gilt als Pionier der Fotografie im Sudan. Seine ethnologischen Aufnahmen der Völker vor allem des Südsudan sind einzigartige Dokumente. Die Fotos zeigen beeindruckende Aufnahmen und Portraits von Häuptlingen und Angehörigen folgender Völker: Bischarin, Schukurieh, Schilluck, Bari, Madi, Schuli, Umro, Nakatschupi und Kagaja, Magungo, Lango, Makraka, Abukaja, Niam-Niam, Monbuttu, Akka, Moru. Weitere Fotos zeigen Aufnahmen von Chartum, der österreichischen Missionsstation am Nil, von diversen Orten entlang des Nils, den Pyramiden von Meroe und eine Aufnahme von Lado in der Äquatorial-Provinz und den Murchison-Fällen.

1870 kam der Österreicher Richard Buchta (1845-1894) nach Kairo und arbeitete als Straßenfotograf. 1877 wurde er vom in ägyptischen Diensten stehenden, italienischen Gouverneur der Provinz Bahr el-Ghazal (Gazellenfluß) für fotografische Arbeiten im Sudan angeworben. 1878 begab er sich von Khartum nilaufwärts über Lado, wo ihn Emin Pascha (Gouverneur der Äquatorialprovinzen) aufnahm, nach Dufle, von wo er bis zum Albert-See und Uganda vordrang. In der Folge schloß er sich einer Expedition Emin Paschas an, die ins Königreich Bunyoro (im heutigen Uganda), südlich des Victoria-Sees, führte. Von der Reise mit reicher fotografischer Ausbeute zurückgekehrt, vermerkte Buchta: „Die Reise bot mir viele Genüsse, besonders durch die großartigen Vegetations-Scenerien in Unyoro, die an kraftstrotzender Üppigkeit Alles überbieten, was sich selbst eine kühne, weit gehende Phantasie vorstellen kann“. Die auf dieser Reise aufgenommenen Fotografien und Zeichnungen wurden unter dem Titel „Die oberen Nilländer. Volkstypen und Landschaften“, 1881 herausgegeben. In Petermann's Geographischen Mitteilungen vermerkte ein unbekannter Autor 1880: „Von R. Buchta, der unlängst von seiner Reise nach Uganda in die Heimath zurückgekehrt ist, liegt uns eine Reihe von Photographien vor, schöne und höchst interessante Blätter, über deren Ausführung man staunen muss, wenn man die schwierigen Verhältnisse kennt, unter denen sie aufgenommen wurden. Die Murchison-Fälle beim Victoria Nyanza, Ansichten des Nil im Bari Lande, des Mwutan, des Djebel Redjaf & c., alsdann Niam-niams, Monbuttu-, Bari- und Dinka-Neger und andere Typen der Bevölkerung am oberen Nil treten uns hier in frappanter Naturtreue entgegen“. – Paulitschke 120; Henze I,388f; Kainbacher 65.





MAROKKO

CHENIER, (J.S.) HERR VON

Geschichte und Staatsverfassung der Königreiche Marocko und Feß.

Leipzig, Weygand 1788. 8vo. VIII, 408 S.
Pappband der Zeit (berieben), Exlibris der Breitenbauchschen Bibliothek. Gutes Exemplar.

EUR 2.500,-

Behandelt die Geschichte von Marokko und Fes, und geht auch der umfangreich auf die Eroberungen und Tätigkeiten der Portugiesen ein.
– Kainbacher 76.

SUDAN – VORLAGE FÜR DIE WERKE VON KARL MAY


DIDIER, CHARLES

Fünzig Tage in der Wüste.

Leipzig, Bergson-Sonenberg (1862). Kl.-8vo. 116 S. Illustrierte Original-Broschur, etwas braunfleckig, unaufge-schnittenes Exemplar.

EUR 2.500,-

Dieses Buch beschreibt die Reise durch die Wüste von Souakin bis Kassala im Sudan. Ein Fortsetzungsbuch erscheint später mit dem Titel „120 Meilen auf dem Nil“. Didier (1805-1864) reiste einen Teil mit R. Burton, begann seine Reise in Arabien mit einem Besuch des Groß-Scherifs von Mekka in Taif und Djeddah, danach setzte er nach Suakin über. Er erforschte die Wüste von Suakin nach Khartoum, gibt Nachricht über die Mission am Weissen Nil und kehrt über Ägypten heim. Seine Berichte sind heute fast vergessen, leben weiter in den Erzählungen von Karl May, der in Didiers Werken Vorlagen fand. (vgl. Henze; auch Burton erwähnt Didier in seinem Mekka Werk).



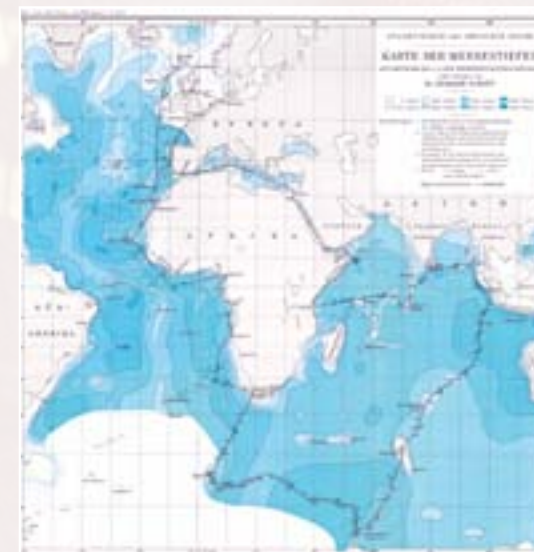
KOMPLETTE REIHE DER TIEFSEE-EXPEDITION VALDIVIA

CHUN, CARL (HG.)


Wissenschaftliche Ergebnisse der Deutschen Tiefsee-Expedition auf dem Dampfer Valdivia 1898-1899. 101 Teile in 24 Bänden, gebunden in 26 Bänden (komplett).

Verlag: Jena, Verlag Gustav Fischer 1902-1940. 4to. Ca. 34 cm x ca. 26 cm. Insgesamt ca. 12.100 Seiten mit ca. 3.200 Abbildungen im Text und zusätzlich ca. 1.140 Tafeln und Karten, darunter zahlreiche farbige und ausklappbare bzw. doppelblattgroße, Heliogravüren, (Duplex-)Lichtdrucke, einige mit Pergaminvorlage, Crayondrucke, Lithographien, Phototypen, Photogravüren, fast alle Tafeln mit eigenem Textblatt. Die ersten 25 Bände mit Schmuckvorsätzen und Goldschnitt oben, sehr kräftigen dunkelroten Halbleder-Einbänden mit 5 Rückenbünden und goldgeprägtem Rückentitel. Der letzte Band abweichend gebunden: einfache Vorsätze, kein Goldschnitt, roter Leineneinband des British Natural History Museum. 21 der 26 Bände mit Ex-Libris von Lionel Walter Rothschild auf den Vorsätzen. Auf fliegenden Titeln kleine Stempel des British Natural History Museum Tring (ebenso auf den Rückseiten vieler Tafeln), kleine Endwidmungsstempel und handschriftlicher Vermerk „Miss Thomas' Room“.

EUR 25.000,-



Erste (und einzige) Ausgabe in aufwändiger Bindung mit exquisiter Provenienz. -- So vollständig und in diesem Zustand äußerst selten. Mit den gesuchten Teilen zum Wiederauffinden der Bouvet-Insel, zu den Elefanten-Schildkröten der Seychellen, zu den Medusen, den Tiefsee-Fischen, den Tiefsee-Radolarien, etc. Eine Inhaltsübersicht des gesamten Werkes können wir gerne zur Verfügung stellen. -- Walter Rothschild (1868 – 1937) war der 2. Baron Rothschild. Er galt als sehr exzentrisch und war einer der bekanntesten Zoologen seiner Zeit. Wohl keine andere Person hat in ihrem Leben derart umfangreiche naturwissenschaftliche Sammlungen zusammen getragen wie Walter Rothschild. In seinem eigenen Museum in seinem Wohnort Tring, nordwestlich von London, waren diese Schätze der Wissenschaft und der Allgemeinheit zugänglich. Aus Walter Rothschilds sehr umfangreicher wissenschaftlicher Bibliothek stammt dieses Exemplar. Der Hinweis „Miss Thomas' Room“ verweist auf Phyllis Thomas, langjährige Bibliothekarin Walter Rothschilds. Nach seinem Tod gingen sein gesamter naturwissenschaftlicher Besitz sowie das Museum in Tring an das British Natural History Museum über. Es führt das Museum in Tring noch heute weiter. Nur wenig berieben. Wenige Blätter mit Knickspuren. Papier nicht gebräunt, nur selten etwas altersfleckig. Bindungen sehr gut und fest, ein schönes Exemplar.



EINES DER SCHÖNSTEN TAFELWERKE ZU AFRIKA

ERNST II., HERZOG VON SACHSEN-COBURG-GOTHA

Reise nach Ägypten und den Ländern der Habab, Mensa und Bogos. Erstausgabe.

Leipzig, Arnold 1864. Quer-groß-Folio (54 x 43 cm). IV, 1 Bl., 78 Seiten Text, zusätzlich zum Drucktitel ein wunderschönes, chromolithographisches Titelblatt sowie 19 chromolithographische Tafeln, 1 Phototafel und 2 Karten (auf 1 Tafel). Dekorativer, roter Original-Leinenband mit reichster Goldprägung auf dem Vorderdeckel (Adelswappen, 2 Löwen, 2 Antilopen, 2 Eingeborenenprofile, Hyäne und Gepard, alles durch eine reiche, breite Goldbordüre verbunden), Rücken fachmännisch restauriert, vereinzelt leicht braunfleckig, ein tolles Exemplar, komplett im Original-Zustand.

EUR 25.000,-

Eine Rarität in bestem Original-Zustand! - Ernst von Sachsen-Coburg-Gotha (1818-1893) reiste 1862 nach Ägypten, in den Sudan und ins östliche Abessinien. Begleitet wurde er von dem Künstler Robert Kretschmer, der nach seinen eigenen Zeichnungen die herausragenden Chromolithographien für dieses großartige Werk anfertigte. 'The plates to this description are particularly well-executed' (Sotheby). 'The plates are very impressive' (Blackmer). Weitere Begleiter auf dieser Reise waren der Reiseschriftsteller Friedrich Gerstäcker und der Zoologe Alfred Brehm. Brehm verfaßte zu dieser Reise auch ein Werk und in weiterer Folge das berühmte Brehms Tierleben. - Ibrahim-Hilmy I, 224, Blackmer 554; Kainbacher 107.



ERNST II., HERZOG VON SACHSEN-COBURG-GOTHA BREHM, A.E.

Ergebnisse meiner Reise nach Habesch im Gefolge Seiner Hoheit des regierenden Herzogs von Sachsen-Koburg-Gotha.

Hamburg, Meißner 1863. 8vo. VII, 439 S. Bedruckte Original-Broschur (Randläsuren und kl.Ausrisse), ganz kleiner priv.Stempel (O.M.) am Titelblatt, unaufgeschnittenes Exemplar.

EUR 1.200,-

Reisebericht und zoologische Ergebnisse der Reise des Zoologen Brehm im Gefolge des Herzogs Ernst II. von Coburg-Gotha. Der Jagdzug des Herzogs ging ins Land der Habab, Bogos und Mensa. – Kainbacher 57.



SELTENER BAND AUS DER REIHE DEUTSCH-OSTAFRIKA

FÜLLEBORN, FRIEDRICH

Das Deutsche Njassa- und Ruwuma-Gebiet, Land und Leute, nebst Bemerkungen über die Schire-Länder. Mit Benutzung von Ergebnissen der Njassa- und Kingagebirgs-Expedition der Hermann und Elise geb. Heckmann Wentzel-Stiftung verfasst.

Atlasband. Deutsch-Ost-Afrika. Band 9. Wissenschaftlichen Forschungsergebnisse über Land und Leute unseres ostafrikanischen Schutzgebietes und der angrenzenden Länder. Berlin, Dietrich Reimer 1906. Textband (ohne den Atlasband). 4to. XX, 636 S. mit 1 Frontispiz und über 200 Textabbildungen. Halbleinenband der Zeit (Bezug an den Gelenken und Rücken abgeblättert), kl. Löcher a.d. Vorsätzen, innen ansonsten ein sauberes Exemplar.

EUR 5.000,-

Das Werk erschien als Teil 9 der Reihe ‚Deutsch-Ost-Afrika. Wissenschaftliche Forschungsergebnisse über Land und Leute unseres ostafrikanischen Schutzgebietes und der angrenzenden Länder.‘ – Friedrich Fülleborn (1866-1933) war Arzt bei der kaiserlichen Schutztruppe für Deutsch-Ost-Afrika. Von 1897 - 1900 bereiste er das damalige deutsche Njassa- und Rovuma-Gebiet zu zoologischen und ethnographisch-anthropologischen Studien. - Kainbacher 131, Henze II, 303f.



SÜDWESTAFRIKA UND BOTSWANA

FARINI, G.A.

Durch die Kalahari-Wüste. Streif- und Jagdzüge nach dem Ngami-See in Südafrika.

Leipzig, Brockhaus 1886. 8vo. XX, 472 S. mit 46 Abbildungen und 2 doppelblattgroßen Karten. Illustrierter Original-Leinenband (Rücken etwas gedunkelt), gutes Exemplar.

EUR 280,-

Der Amerikaner Farini (1839-1929) soll nach eigenen Angaben über Kapstadt an den Oranje, in die Kalahari bis zum Ngami-See gereist sein. Nach Henze hat H. Schinz eindeutig nachgewiesen, daß Farini's Reise großteils eine Mystifikation war. Neben der Reisebeschreibung enthält das Werk naturwissenschaftliche Beiträge zur Flora und Fauna der Kalahari. – Kainbacher 112; Henze II, 199; Mendelssohn I, 533.

**SELTENES FOTOALBUM ÜBER DIE
ETHNOLOGIE DER FANG IN GABUN**

GABUN – FANG

Album mit 145 Original-Fotografien mit
Beschriftung unterhalb der Fotos.
Größen: 11 x 8 cm.

EUR 11.500,-

*Fotos von einem französischen Offizier in
Gabun, zwischen 1911 und 1913. Die Fotos
zeigen französische Soldaten, zahlreiche
ethnologische Aufnahmen, Einheimische mit
Schmuck und Tätowierungen, Trachten, Kopf-
bedeckungen, Häuser, usw. Zumeist werden
Mitglieder des Volks der Pahouins (oder Fang
oder Pangwe) aus dem Gabun gezeigt.*





SUDAN – VOLKSTYPEN
EINE RARITÄT MIT ALLEN 52 FARBIGEN TAFELN


HARTMANN, ROBERT

Die Nigritier. Eine anthropologisch-ethnologische Monographie.
Erster Teil (Alles Erschienene!).

Berlin, Wiegandt, Hempel & Parey 1876. Gr.-8vo. XXI, 526 S mit
3 Abbildungen im Text und 52 farbig lithograph. Tafeln.

EUR 9.000,-

Eines der seltensten und schönsten Bücher zu Völkerkunde Afrikas! – Der deutsche Naturforscher Robert Hartmann (1831-1893) reiste mit Barnim nach Nordostafrika und hat vor allem auf den Gebieten der Völkerkunde viele Informationen gesammelt. Hartmann war ein Freund von Heinrich Barth und dessen positiver Beurteilung der Afrikaner. Seine Monographie über die Völker Schwarzafrikas erlebte nur einen Band. Zu groß waren die Angriffe rassistischer Kollegen, sowie der Anhängerschaft der Darwin'schen Evolutionstheorie. Sp blieb dieser erste Band das Hauptwerk von Hartmanns ethnologischer Arbeit. Das Werk besticht durch seinen tollen Tafelteil. - Henze II, 466; Embacher 140; Kainbacher 161.





DAHOMEY, ORIGINAL-FOTOGRAFIEN
UND TAGEBÜCHER

LOGERAIS, JEAN & JULIETTE

Important Collection of Two Notebooks with Original Manuscripts & Ephemera Containing Accounts of Residence and Work in Porto Novo (French Dahomey), and Travels to the city of Abomey (Dahomey), and Lagos, Titled:] Souvenirs de Voyage.Journal du Dahomey. 4 février 1902 – 1903 le 22 mai. Extraits de lettres adressées a mère. J. Logerais. With: [Folder with ca. 60 Original Photographs taken in Cotonou and Porto Novo in French Dahomey (modern Benin), Bakel (Senegal); Kayes, Koulikoro and Kati in French Sudan (modern Mali), as well as Abekouta (Nigeria), Titled:] Dahomy–Lagos.

Senegal-Soudan. Ca. 1902-1903, 1908.

Two Octavo notebooks. 142 and 130 lined leaves

filled in manuscript (ink); with over fifty additional leaves of ephemera (copies of letters, notes, hand drawn plans, sketches, menus et al.) pasted on to the leaves or loosely laid in. Original quarter cloth notebooks with blue card boards. The folder consists of large folded loose leaves of paper ca. 37x23,5 cm (14 ¼ x 9 ¼ in) when folded. With ca. 60 gelatin silver prints of various size, including fifteen photos ca. 13x18 cm (5x7 in), ten photos ca. 12x17 cm (4 ¾ x 6 ¾ in) or slightly smaller, nine photos ca. 9x12 cm (3 ½ x 4 ½ in); the rest are ca. 7,5x11,5 cm (3 x 4 ½ in) or smaller. All images with period captions in pencil or ink on the mounts or versos. Paper of the notebooks slightly age toned, several photos in the album slightly faded, otherwise a very good collection.

EUR 8.500,-

Important collection of original manuscripts, photographs and ephemera from the estate of doctor Jean Logerais, who in the early 1900s was the chief medical official (“chef du service de sante”) in Porto Novo (the capital of the French Dahomey (modern Benin) since 1894). Two notebooks from the collection contain early 20th century copies (the notebooks were compiled in 1910s) of 36 letters from Jean Logerais’ wife Juliette to her mother, written from French Dahomey (Porto Novo and Cotonou) and covering the period of February 1902 – May 1903. The letters, illustrated with occasional ink drawings, vividly and in great detail describe Dahomey’s medical service, as well as life of its upper class French residents. The main text is supplemented with a number of original manuscripts and ephemera, including a hand drawn plan of the part of Porto Novo with the hospital, and the doctor’s house; three extensive manuscript accounts by Jean Logerais of the celebration of the 14th of July in Porto Novo in 1902, a voyage to Lagos (December 1902), and a voyage to Abomey and Dan region of Dahomey (March 1903); three letters to doctor Logerais from Jean Hunpatin, a resident of Calavi (Benin); another letter addressed to Logerais as “Le Medicine en Chef” from a Porto Novo merchant Monteiro; a list of deaths of French residents in Dahomey (in 1902-1918); four dinner menus issued in Dahomey; a manuscript joke menu with a humorous sketch; extensive manuscript poem “Le Wharf de Cotonou;” chromolithographed postcard “Souvenir de Dahomé,” and others. A small printed card with a black mourning border, dated “Porto Novo, le 27 mai 1902,” informs of the “cruel loss” of “Antoine, the pig, captured and assassinated on 26 May, 1902, at the bloom of his life,” and invites to attend the “funeral aperitif” the next day. The photographs include over twenty interesting images taken in Porto Novo and Cotonou: views of a packet boat at the Cotonou raid, Porto Novo market and the lagoon, a tam tam procession, group portrait featuring King Toffa I (c.1850-1908) of Porto-Novo and “the third king,” group portrait of French residents including the spouses Logerais with apparently King Toffa I, portraits of local girls and women, babies, locals coming out of a church, native bride and groom with guests; views of a native house with carved poles and a native idol, a scene of the state holiday in Porto Novo, and others.Five photos taken during a trip to Abeokuta (British Nigeria) show the Olumo Rock, local lepers, and the Catholic mission of father Jean-Marie Coquard (with a portrait of Jean Logerais inspecting a sick child, and a group portrait of children at the mission). There is also an interesting image of the indigenous chiefs in Bakel (Senegal) saluting to Jean-Baptiste Chaudie, first Governor General of French West Africa (Chaudie’s photo under a baobab taken from the distance is placed next to it).A group of photos dated 1908 showcases Logerais’ trip to French Sudan (modern Mali) and shows Moor camel riders, Juliette & Jean Logerais in a pirogue; five views of Kayes (a boat from St. Louis to Kayes on the Senegal River, the government building, portraits of French residents); eleven group portraits of French residents taken in Kati; four views of Koulikoro (general and of the Case du medecin), scenes of a tam tam dance accompanied by balafon, portraits of balafon players, native women grinding wheat, and others.

MADAGASKAR, ORIGINAL-
FOTOGRAFIEN UND TAGEBÜCHER

LOGERAIS, JEAN & JULIETTE

Important Collection of Two Notebooks with Original Manuscripts & Ephemera Containing Accounts of Residence and Work in Northern Madagascar, Titled:] Journal de Madagascar. Extraits de lettres adressées a mère. 1^{er} Février 1904 – 23 Février 1906 (10 Janvier 1904 – 17 Mars 1906 voyage compris). J. Logerais.

With: [Folder with 69 Original Photographs of Mahajanga and Surroundings, Nosy Be, Portraits of the Queen of Ankatsepe and Her Court Women, Three Chiefs from the Comoros, Sakalava People, French Officers and Residents, and Others, Titled:] Madagascar. 1896-1909. Ca. 1904-1906, 1896-1909. Two Octavo notebooks. 120 and 69 lined leaves filled in manuscript (ink), the second notebook with over forty blank leaves. With over sixty additional leaves of ephemera (copies of letters, notes, sketches, a map of Madagascar with manuscript notes, theatre programmes et al.) pasted on to the leaves or loosely laid in. Original quarter cloth notebooks with light brown card boards. The folder consists of large folded loose leaves of paper ca. 36,5x23 cm (14 ¼ x 9 in) when folded. With 69 gelatin silver prints of various size, including forty-six large photos ca. 19x24,5 cm (7 ½ x 9 ½ in), sixteen photos ca. 12x17 cm (4 ¾ x 6 ½ in) or slightly smaller, and seven photos ca. 9x12 cm (3 ½ x 4 ¾ in). All images with period captions in pencil or ink on the mounts. Paper of the notebooks slightly age toned, one notebook slightly loose on hinges, several photos in the album slightly faded, otherwise a very good collection.



EUR 8.500,-

Important collection of original manuscripts, photographs and ephemera from the estate of doctor Jean Logerais, who was in charge of the hospital in Majunga (Mahajanga, northwest coast of Madagascar). Two notebooks from the collection contain early 20th century copies (the notebooks were compiled in 1910s) of 52 letters from Jean Logerais’ wife Juliette to her mother, written from Majunga (including four letters written on board the steamer “Otus” on the way to Madagascar) and covering the period of February 1904 – February 1906. The letters vividly and in great detail describe the Madagascar medical service, as well as life of its upper class French residents; an ink sketch in the text shows the plan of the doctor’s house. The main text is supplemented with a number of original manuscripts and ephemera, including a small map of Madagascar with manuscript comments about Majunga and Tananarive, pencil drawn portraits of a “delicieux enfant de choeur” and a young Malagasy woman (shown from the front and back), programmes of two theatre performances in Majunga (an amateur one featuring Mme Logerais, and the one in the Théâtre du Rova), an official letter to doctor Logerais from E. Staklin, a judicial officer in Majunga (with his official stamps), a brief essay on agriculture in Madagascar, a 10 c. Postal stamp “Madagascar et dependances,” and others.The folder contains over forty excellent large views and panoramas of Majunga and surroundings, including three panoramas taken from the sea and showing the buildings on the shore, the wharf, boats and steamers in water; two views of the Majunga raid; four general views of city taken from above; distant view of the Majunga wharf and the lighthouse; closer view of the wharf with a group of French colonial officers on the pier; four views of a part of the old wharf with Arab boats; fifteen views of Majunga streets, squares and buildings (Rue de Lacomt, Rue de l’Infanterie de Marine, Rue de Commerce, Rue de Rouve, Avenue Gillon with the old treasury; old Maison Garnier, Rue Amiral Piere with Maison Mounia – the place where the Logerais couple lived in 1904-1906, a part of Majunga with Maison Jeancler, city market, Mauries square, gendarmerie, and others); views of the Majunga environs (Ambrossi, Marongue River, town of Ambanja, native market, a swamp near Majunga, and others). Six smaller images dated 1897 depict the Nosy Be and Nosy Komba Islands (villages near Hell-Ville, and a portrait of a local family). Very interesting are seven portraits of the local royalty: the Queen of Ankatsepe (near Majunga), her niece and court women, including two images of the royal procession. The other images include beautiful large portraits of a Sakalava woman with a child, native men, three chiefs from the Comoros Islands in Majunga; two photos showing decoration of French officers by colonel Lamiable in Majunga in 1909; two photos of a wedding of French residents in Majunga, and others. Two photos show an Arab military camp and a hospital near Majunga – most likely, a part of the French invasion force in the course of the Franco-Hova Wars. The folder closes with a view of Logerais’ house in Majunga and a portrait of him being carried by native people on the way back from the hospital. Overall a beautiful and historically important collection of original materials on northern Madagascar shortly after it became a French colony (1897).



IN DEN ORIGINAL-VERLAGSEINBÄNDEN!

NACHTIGAL, GUSTAV

Sahara und Sudan. Ergebnisse sechsjähriger Reisen in Afrika. 3 Bände.

Berlin, Weidmann 1879-81 u. Leipzig, Brockhaus 1889. Gr.-8vo. Mit 1 Portr., zahlr. Holzstichen im Text u. auf Taf., 7 gefalt. farblith. Karten u. 5 Schrifttafeln auf 6 (1 gefalt.) Bll. Braune, illustrierte Original-Verlagsleinenbände (Innengelenke von Band 2 angebrochen), Papier etwas gebräunt. Insgesamt ein schönes Set.

EUR 3.900,-

Mit dem meist fehlenden 3. Band, nach dem Tode Nachtigals hrsg. von E. Grodeck. Dieser Band enthält ein Generalregister, welches das umfangreiche Werk erst erschließt. In dieser Vollständigkeit selten! Bd. 1: Tripolis und Fezzân. Tibesti oder Tu. Reise nach Bornû. - Bd. 2: Reise nach Kânem und Borkû. Das Tsâde-Becken. Reise nach Bagirmi. Bd. 3: Reise von Bornû nach Wadâi. Von Wadâi nach Dâr-fôr und Aegypten. - Der berühmte Afrikareisende Nachtigal (1834-1885) schildert hier seine Reise, „auf welcher (er) als erster Europäer die Länder Tibesti, Borgu ... aus eigener Anschauung kennen lernte, und die uns höchst wichtige Aufschlüsse über Topographie, Ethnographie etc. dieser Gegenden gab, ... N. (wurde damit) zu einem Entdeckungsreisenden ersten Ranges.“ (Embacher). - Hess/Coger 118; Embacher 215; Ibrahim-Hilmy II, 55; Henze III, 556 ff.; ADB XXIII, 193 ff.; Kainbacher 286.

ETHNOLOGIE IM SÜDLICHEN AFRIKA

SCHULTZE (-JENA), DR. LEONHARD

Zoologische und Anthropologische Ergebnisse einer Forschungsreise im westlichen und zentralen Südafrika ausgeführt in den Jahren 1903 – 1905. 5 Bände.

Erster Band: Systematik und Tiergeographie

Zweiter Band: Systematik und Tiergeographie

Dritter Band: Anatonische Untersuchungen am Menschen und höheren Tieren

Vierter Band: Systematik und Tiergeographie

Fünfter Band: Systematik, Tiergeographie und Anthropologie.

Jena, G. Fischer 1908/1909/1909/1910/1928. EA. Folio-Format (35x28,5cm). Bd.1 mit 26 Tafeln, 82 Abb., 5 Karten im Text (statt 4, wie angegeben) und einer ebenfalls nicht aufgeführten großen, mehrfach gefalteten Farbkarte / Bd. 2 mit 10 Tafeln, 14 Figuren (das sind Zeichnungen) und 19 Karten im Text / Bd. 3 mit 29 Tafeln und 61 Textfiguren (Zeichnungen) und zahlreichen Tabellen / Bd. 4 mit 23 Tafeln und 37 Figuren (Zeichnungen) im Text / Bd. 5 mit 44 Abbildungen (Zeichnungen), 1 Karte und 5 Kurvendarstellungen im Text, sowie mit 8 Tafeln und 18 Heliogravüre-Tafeln (Fotografien). Seitenkollation: VI, (2), 504 S. plus unpag. Tafelteil / (9), 475 S. plus unpag. Tafelteil / (7), 510 S. plus unpag. Tafelteil / (5), 522 S. plus unpag. Tafelteil / (5), 227 S. plus unpag. Tafelteil. Denkschriften der Medizinisch-Naturwissenschaftlichen Gesellschaft zu Jena, Bd. 17 (in 5 Bänden). Halblederbände der Zeit mit Lederecken und marmoriertem Papier. Rücken-Goldprägung. Einbände sehr gering berieben und bestoßen, fleckenfreie, absolut vollständige Exemplare mit minimalen Knitterspuren; Bibl.-Expl. mit Rückensignaturen und jeweils einem Stempel auf Vorsätzen und dem Titel, teils auch auf Tafelrückseiten. Insgesamt ausgezeichnet erhalten, fest in der Bindung.



EUR 3.800,-

Ein gewaltiges Werk, das mit seinem weitgefächerten Inhalt sowohl als auch mit der verschwenderischen Ausstattung mit sehr zahlreichen wunderbaren Tafeln (Zeichnungen, Fotografien, Farblithographien etc.....) an die Großbände der Sarasins (Ceylon, Celebes, Nova Caledonia) erinnert. Hier wie dort ging es um Zecken und Menschen, um einmal etwas pauschal die Bandbreite des Forschungsgegenstandes zu benennen. Leonhard Schultze, der ab 1912 Schultze-Jena heißt, veröffentlichte im Laufe seines Lebens noch zahlreiche wichtige, hauptsächlich ethnologisch/anthropologische Werke (Namaland und Kalahari / Forschungen im Innern der Insel Neuguinea / Indiana etc....). Sehr selten komplett angeboten.



NIGER –TSCHAD – SUDAN – BAHR-EL GHAZAL

TILHO, JEAN; MINISTERE DES COLONIES, REPUBLIQUE FRANCAISE.

Documents scientifiques de la Mission Tilho 1906–1909. 3 Bände plus Karten-Mappe.

Paris, Imprimerie Nationale 1910–1914. EA. Mit über 140 teils gefalteten Tafeln (überwiegend Fotografien auf Kunstdruck-Papier oder Karten auf starkem Karton), zahlreiche weitere, teils gef. Karten und Panoramen (ebenfalls teils mehrf. gef.), zahlr. Diagrammen und Abb. im Text sowie 7 mehrfach gefalteten losen Karten im Schuber. So vollständig. LX, 412 S.; VIII, 631 S.; VII, 484 S. 4to. Original-Broschur-Bände, unbeschnitten, teils unaufgeschnitten. Alle drei Bände in sehr gutem Zustand; Einbände teils angeschmutzt, lichtrandig, gedunkelt, mit kleinen Einrissen; Bd. II mit Feuchtigkeitsrändern auf den letzten 3 Seiten. Die mehrf. gef. Farb-Karten, alle 7 sehr groß, ca. 90x65cm, machen den Eindruck, nie geöffnet worden zu sein. Sie sind teils leicht stockfleckig an den Rändern, Karte Nr. 7 mit kleinem Wasserfleck.

EUR 3.900,-

Die Mission Tilho, auch Niger-Tschad-Expedition genannt, erbrachte auf zahlreichen Gebieten eine ungeheure Menge von wissenschaftlichen Erkenntnissen und Daten, u.a. ist ein anthropologisch/ethnologischer Teil in Bd. III enthalten. Das komplette Werk wird äußerst selten angeboten, die Kartenmappe (Karte Nr. 8, auf dem Schuber angegeben, ist nie erschienen!) ist sehr selten, der erst später erschienene Bd. III fast nicht zu bekommen. Die fast unüberschaubare Menge des angebotenen Materials des fast 8 kg schweren Werkes macht eine exakte Kollationierung zu einem zeitraubenden Unterfangen, zumal viele der einzelnen Teile und Unterartikel eine durchaus eigene Zählung von Tafeln und Karten haben. Davor scheinen selbst die Herausgeber kapituliert zu haben, wie man unschwer den Verlagsangaben auf der Rückseite von Bd. III entnehmen kann.



OSTAFRIKA – SELTENE TAGEBUCH-PUBLIKATION

WOLFRUM, WILHELM

Briefe und Tagebuchblätter aus Ostafrika.

München, Lukaschik, Franz 1893. 8vo. VI, 174 S. mit 1 Portrait, 4 Tafeln und 1 gefalt. Karte. Leinenband der Zeit (Golddruck am Rücken oxydiert), ein gutes Exemplar.

EUR 3.000,-

Sehr selten! Vorwort stammt von Walter Bormann und ist eine Biographie Wolframs, der als Lieutenant der deutsch-ostafrikanischen Schutztruppe ein paar Jahre in Deutsch-Ostafrika Dienst tat. Er fiel 1892 bei einem Gefecht bei Moschi am Kilimandscharo. Seine Briefe und Tagebuchblätter zeigen ein interessantes Bild aus der Frühzeit der Kolonie Deutsch-Ostafrika. - Kainbacher 460.







**EINZIGARTIGER NACHLASS ZU DEUTSCH-OSTAFRIKA
SAURIER-EXPEDITION, ELEFANTENJAGD, PEST UND KOLONIALKRIEG**

AFRIKA-NACHLASS SCHULZE-RUDORFF, ERNST

Einzigartige Bild- und Text- Dokumentation eines deutschen Kaufmanns und Offiziers in Ostafrika, sowohl Portugiesisch-Ostafrika, als auch Deutsch-Ostafrika.

Schulze, Ernst (1879-1952), Niederlassungsleiter der Deutsch-Ostafrikanischen Gesellschaft (DOAG) und Offizier. Sehr umfangreicher Nachlass mit über 700 Originalfotografien und mehreren Tausenden Seiten handschriftlicher Aufzeichnungen (Briefe, Tagebücher, Notizbücher, autobiographisches Material), Portugiesisch- und Deutsch-Ostafrika, Ägypten, u.a. 1902-1919.

EUR 185.000,-

Schulze, Sohn des Berliner Musikprofessor Johannes Schulze und Paten- und Schwiegersohn des Komponisten Ernst Rudorff (erster Dirigent der Berliner Philharmoniker und Begründer des deutschen Naturschutzes), Kaufmann und Offizier war nicht der typische Kolonialbeamte, sondern ein außergewöhnlich wissbegieriger und reflexiver Zeitgenosse, was sich nicht nur in den Bildern, sondern mehr noch in den sehr umfangreichen und akribischen Aufzeichnungen widerspiegelt, die eine detailgenaue Rekonstruktion seiner biographischen Stationen und Lebensbefindlichkeiten erlauben. Nach seiner Jugend in Berlin und Gro. Lichterfelde ließ sich Schulze in Hamburg zum Kaufmann ausbilden und ging 1902 für das Handelshaus Wm. Philippi & Co zunächst nach Portugiesisch-Ostafrika und wechselte später nach Deutsch-Ostafrika, wo er für die Deutsch-Ostafrikanische Gesellschaft die Niederlassungsleitung in Lindi übernahm. Die Stationen seines Wirkens im heutigen Mosambik und Tansania waren Mosambik (1902), Ibo (1902-1904), Porto Amelia (1904-1906), Tanga (1908), Mikindani (1908) und Lindi (ab 1908/09). Im Kolonialkrieg war Schulze, der später für das EK I vorgeschlagen wurde als Vizefeldwebel tätig. Nach einer Kriegsgefangenschaft in Maadi bei Kairo (1918/19) ließ er sich in Bielefeld nieder. Der Bildnachlass - über 700 Originalfotografien in zehn Alben - besteht größtenteils aus eigenen Aufnahmen (zumeist kleine bis mittlere Formate) von Schulze, der sich auf Expeditionen einen eigenen Träger für seine Fotoausrüstung hielt, enthält aber auch zahlreiche, meist großformatige Stücke ansässiger Fotoateliers (J.P. Fernandes, A.C. Gomes & Son in Sansibar, Carl Vincenti, Coutinho Bros., Monteiro in Daressalam, Zangaki, Peridis, Lichtenstern & Harari in Kairo)

8 Ordner „Meine Briefe aus Portugiesisch-Ost-Afrika /Deutsch-Ost-Afrika“

1 Ordner Kolonialkrieg: Berichte, Briefe, etc

1 Ordner Publikationen, Zeitungsausschnitte und Nachkriegskorrespondenz zu DOA

1 Ordner Tendaguru: Dinosaurier-Grabung 1909/13 (Fotos, Berichte, Brief des Grabungsleiters Janensch, Sonderdrucke zur Grabung mit Widmung, Typoskript, Vortragsmanuskript, etc.

1 Ordner Zeichnungen eingeborener Kinder, Briefe in Swahili an Schulze

30 Hefte, Notizbücher, Kladden: Autobiographie, Tagebücher, Notizen und Berichte

In dieser Form wohl einzigartiger Nachlass von forschungsgeschichtlicher Bedeutung!
Eine detaillierte Aufstellung kann angefordert werden.

Den Weiten des Fernen Ostens und der Südsee ist dieses Kapitel gewidmet. Missionare berichten bereits sehr früh aus China und holländische Ostindien-Fahrer erzählen ihre beschwerlichen Reisen.

Cook, Magra, Marra, Forster und Krusenstern entdecken die Weiten des Pazifiks, erforschen Inseln und die nördlichen und südlichen Grenzen dieses stillen Ozeans. Nachkommende Reisende und Forscher bemühen sich um die Kulturen und Lebensweisen der einheimischen Bevölkerung.

Die Berichte von Steinen über Tätowierungen, die großen Ergebnisse von Gusinde über die Feuerland-Indianer oder die komplette Reihe (30 Bände) der Hamburger Südsee-Expedition unter der Leitung von Thilenius zeigen ein rundes Bild dieser Weltgegend.



BÜNTGEN, JOHANNES

Die Verdienste der Franzosen um die Entdeckung & geographische Erforschung der australischen Küste und der Inseln des Stillen Ozeans von 1783 – 1830. Inaugural-Dissertation zur Erlangung der Doktorwürde genehmigt von der Philosophischen Fakultät der Rheinischen Friedrich-Weilhelms-Universität zu Bonn.

Bonn, o.V., 1907. 99 S., 1 Bl. Bedruckte Original-Broschur. Gr. 8°. Mit Widmung des Verfassers auf Titel. – Kleine Fehlstelle am unteren Rückenende, etwas bestoßen, Papier leicht gebräunt.

EUR 240,-

Interessante, seltene Dissertation über die Bedeutung der französischen Entdeckungsreisen im Pazifik, wobei der Autor „hauptsächlich die Verdienste um die Geographie der besuchten Länder im Auge hatte“. Beschrieben werden die Expeditionen von Lapérouse, d'Entrecasteaux, Baudin, Freycinet, Duperry und Domont d'Urville.

NOCH VOR DER OFFIZIELLEN QUART-AUSGABE ERSCHIENEN!

(COOK, JAMES UND JAMES KING)



Dritte und letzte Reise um die Welt des Lieutenants J. Cook, Befehlshaber der königlichen Korvette die Resolution, in den Jahren 1776 bis 1778.

2 Bände (Sammlung der besten Reisebeschreibungen, Bde. 17 und 18). Troppau, gedruckt bei J. G. Traßler und im Verlage F. A. Schrambls, 1787. 576; 683 Seiten. Spätere Ganzle-derbände mit goldgeprägtem Rückenschild. Unbeschnittene Exemplare. Exl., St. und Aufkleber auf Deckelinnenseite und fliegendem Vorsatz. Satzspiegel teils gebräunt, etwas braunfleckig. Obere Gelenksenden von Bd. 17 ganz leicht angebrochen, Hinterdeckel mit 2 Sprüngen im Leder.

EUR 780,-

Eine bedeutende, da noch sehr frühe deutsche Ausgabe von Cooks dritter Reise – noch vor der offiziellen deutschen Ausgabe (1787/1788) erschienen! Ein Vergleich zeigt, dass der Text dieser Reise hier, wie Du Rietz (Nr. 210) richtig vermutet, von der Ausgabe Nürnberg und Leipzig 1786 übernommen wurde. – Du Rietz 210; Forbes 107 und 133; Beddie 24





ALLE 3 WELTREISEN VON JAMES COOK IN 7 BÄNDEN

COOK, JAMES; JOHANN HAWKESWORTH, GEORG FORSTER UND J. KING:

Geschichte der See-Reisen und Entdeckungen im Süd-Meer welche auf Befehl Sr. Großbritannischen Majestät unternommen (3 Bde.) / Johann Reinhold Forsters Reise um die Welt (2 Bde.) / Des Capitain Jacob Cooks dritte Entdeckungs-Reise (2 Bde.). Zusammen 7 Bände.


Berlin, Haude und Spener, 1774-1788. Alle Bände in deutscher Erstausgabe. Mit 109 teils gefalteten Tafeln und Karten und 1 Sprachentafel. Mit gest. Porträt, 72 Kupfertafeln (40 gefalt.) und 37 Kupferkarten (tlw. gefalt.). Bd. I-III und V mit dem übergeordneten Titel „Geschichte der See-Reisen ..“, Bd. IV, V und VII zusätzlich mit Einzeltiteln. - Wenig fleckig, Titelbll., Bd. VI und VII leicht stockfleckig, 1 Textbl. entfernt. Bände 1-5 einheitlich in Halbleder der Zeit mit Rückengoldprägung, Band 6 und 7 in Lederbänden der Zeit (Rückenschilder entfernt). Einbände etwas berieben. Insgesamt innen schöne und saubere Reihe der Reisebeschreibungen.

EUR 18.000,-

Erste Reise: Hawkesworth, Johann. Geschichte der See-Reisen und Entdeckungen im Süd-Meer welche auf Befehl Sr. Großbritannischen Majestät unternommen, und von Commodore Byron, Capitain Carteret, Capitain Wallis und Capitain Cook im Dolphin, der Swallow, und dem Endeavour nach einander ausgeführt worden sind Aus den Tagebüchern der verschiedenen Befehlshaber und den Handschriften Joseph Banks Esq. Deutsche Erstausgabe. 3 Bände, Berlin, Haude und Spener 1774. 4 Bl. (einschl. Titel) 54 S., 1 Bl., 459; Titel, 6 S., 2 Bl. 408 S.; Titel, 8 S., 2 Bl., 413 Seiten. Mit 52 teils gefalteten Tafeln und Karten.

Zweite Reise: Forster, Georg. Johann Reinhold Forsters Reise um die Welt während den Jahren 1772 bis 1775 in dem von Seiner itztregierenden Großbritannischen Majestät auf Entdeckungen ausgeschickten und durch Captain Cook geführten Schiffe the Resolution unternommen....2 Bände. EA. Berlin, Haude und Spener 1778-80. 17 Bl. (einschl. Titel), 451 S. (417-24 als 409-416 numeriert, alles komplett!); 2 Bl. (Titel und Errata-Blatt, rückseitig Buchbinderanweisung), 467 S., 1 Bl. (Inhaltsverzeichnis). Mit 11 Tafeln und 1 gef. Karte.

Dritte Reise: Cook, James und J. King. Des Capitain Jacob Cook-s dritte Entdeckungs-Reise, welche derselbe auf Befehl und Kosten der Großbritannischen Regierung in das stille Meer und nach dem Nordpol hinauf unternommen und mit den Schiffen Resolution und Discovery während der Jahre 1776 bis 1780 ausgeführt hat. Aus den Tagebüchern des Capitain Cook und der übrigen nach seinem Ableben im Commando auf ihn gefolgt Befehlshaber Clerke, Gore und King ingleichen des Schiffswundarzes Herrn Anderson herausgegeben. Aus dem Englischen übersetzt von Georg Forster. Erste deutsche Ausgabe. 2 Bände. Berlin, Haude und Spener 1787/88. 4 Bl., XVI, 114; 504 S., 2 Bl.; 7 Bl., 532 S, 1 Bl. Mit 38 teils gefalteten Tafeln, 7 Karten und 1 gefalteten Sprachentafel.





COOK, JAMES – LITTLE, STEPHEN, PETER RUTHENBERG (HRSG.)
Life in the Pacific of the 1700s. The Cook/Forster Collection of the Georg August University of Göttingen. 3 Bände.

Honolulu, Academy of Arts, 2006. Bd. 1: xxxii, 383 Seiten mit ca. 350 Farabbildungen von Objekten aus der Sammlung, 1 großen Farbkarte und 7 kleineren Karten. Bd. 2 II: 144 S. Mit 44 Seiten mit Faksimiles von Dokumenten und 7 Abbildungen. Bd. III: 128 S. mit 18 Abbildungen. Original-Halbleinenbände, hier noch im Original-Schuber. 4°. Sehr gutes, sauberes und frisches Set!

EUR 230,-

Mit einer großen Anzahl ethnographischer Abbildungen versehenes Werk über die Cook/Forster Sammlung an der Georg August Universität in Göttingen. Erschienen zu den Ausstellungen in Honolulu und Canberra 2006. „Copmprising several hundered artifacts collected by Captain James Cook during his second and third voayages of expoloration in the Pacific Ocean, this exhibition explores the vibrant cultures encountered by Cook in the eitghteenth centruy, at a time when they were still intact“ (S. VII). - Bd. 1: Artifacts from the Life in the Pacific of the 1700s. Bd. 2: European Research, Traditions, and Perspectives. Bd. 3: Pacific Knowledge, Traditions, and Perspectives.



GRÖNLAND

DRYGALSKI, ERICH VON

Grönland-Expedition der Gesellschaft für Erdkunde zu Berlin 1891-1893. 2 Bände.

Berlin, Kühl 1897. Gr.-4to. XIX, 555 S. mit 54 Abbildungen im Text, 44 Tafeln und 9 Karten; X, 571 S. mit 31 Abbildungen im Text, 9 Tafeln und 1 Karte. Komplettes Set! Sonderausgabe! Weiße Original-Halblederbände mit dekorativ-gestalteten Buchdeckeln und Lederecken, Rückenschilder (Rücken berieben und mit Bibl.-Schild), in Band 1 ein Widmungsblatt mit Schenkungseintrag an Prof. Dr. L. Neumann in Freiburg, überreicht anlässlich des VII. Internationalen Geographen-Kongresses durch die Gesellschaft für Erdkunde zu Berlin. Einige Stempel auf Vorsatz und Titel, ein paar wenige Tafeln lose, ein gutes, interessantes Set.

EUR 3.500,-

Seltenes Werk über die ersten beiden Expeditionen des großen Geographen und Polarforschers. - Zweck dieser Expeditionen, die von Richthofen gefördert wurden, waren glaziologische Forschungen an der Westküste Grönlands. „Im Vordergrund stand die Erforschung des äusseren Unterschiedes in der Bewegung des Inlandeises gegen die Bewegung der Gletscher.“ - „Auf einer gemeinsam mit O. Baschin im Sommer 1891 ausgeführten Vorexpedition wurde als Basis für die Hauptexpedition (1892 bis 1893) eine Felseninsel im Hintergrund des Karajak-Fjordes, zwischen den beiden Karajak-Eisströmen, bestimmt. An der Hauptexpedition nahmen teil der Biologe E. Vanhöffen und der Meteorologe H. Stade. Auf mehreren Schlittentouren befuhren Drygalski und Vanhöffen den eisfreien Streifen der W-Küste zwischen dem 69. und 73. Breitenkreis und berührten dabei mehrmals den Rand des Inlandeises.“ (Henze). - Bd. I enthält die allgemeine Beschreibung der Expedition sowie die geologischen und glaziologischen Ergebnisse von Drygalski. Bd. II, 1. und 2. Teil enthalten: E. Vanhöffen, Die Fauna und Flora Grönlands: Die Wirbeltiere. Wirbellose Tiere und Planktonpflanzen. Grönlands Pflanzenwelt. – H. Stade, R. Schumann und E. v. Drygalski: Erdmagenetische, meteorologische, astronomische und geodätische Arbeiten im Umanak-Fjord. - Mit sehr gutem Bild- und Kartenmaterial. - Arctic Bibliography 5687 (für das Gesamtwerk), die Einzelbeiträge unter 4145 (Drygalski), 16661 (Stade), 18533 (Vanhöffen); Henze II, 100; NDB IV, 143.



ERMAN, A.

Archiv für wissenschaftliche Kunde von Russland. 5 Bände
(Band 4, 12, 16, 19, 22).

Berlin, Reimer 1844-1865. Gr.-8vo. Jeder Band ca. 700-800 S. mit (meist gefalteten, teils kolorierten) Karten und Tafeln. Einheitlich gebundene Halblederbände der Zeit mit je 2 Rückenschildern (leicht berieben), St.a.T., ganz leicht braunfleckig, eine gute Reihe.

EUR 7.000,-

Wissenschaftliche Reihe mit zahlreichen bedeutenden Reiseberichten über Sibirien, Ural, Kaukasus, Altai, Kaspische Region, Buchara, Alaska, Mongolei, Amur-Gebiet, Innerasien und dem restliche Russland. Die Reihe endet mit Band 25, die vorliegenden 7 Bände sind in sich komplett mit allen Tafeln und Karten. Ein ausführliches Inhaltsverzeichnis finden sie auf:

<http://gdz.sub.uni-goettingen.de/dms/load/toc/?PPN=PPN332924793&IDD OC=122805>

FORSTERS GESCHICHTE DER REISEN AN AMERIKAS NORDKÜSTEN!

FORSTER, GEORG

Geschichte der Reisen, die seit Cook an der Northwest- und Nordost-Küste von Amerika und in dem nördlichsten Amerika selbst von Meares, Dixon, Portlock, Coxe, Long u.a.m. unternommen worden sind. Aus dem Englischen. 3 Bände.

Berlin, Voss, 1791. IX (1), 130; 302 S.; 5 Bl. (inkl. Titel), XXII, 314 S.; XVIII, 74; 380 S. Mit 4 Faltkarten und 27 Tafeln. Ganzleiderbände der Zeit auf Bündeln und mit reicher Rückenvergoldung. 4°. Prägung bei Band 2 teils berieben, sehr schmaler Farbrand ganz außen am leeren Rand bei den Tafeln in Band 1 und 2 vom Einfärben des Schnitts her. S. 26-32 in Bd. 3 in falscher Reihenfolge gedruckt, jedoch alles komplett! Karte in Bd. 2 mit teils hinterlegten Falzen. Ein gutes Set des seltenen Werkes!

EUR 12.000,-

Deutsche Erstausgabe dieses bedeutenden Werkes Forsters! Band 1: Des Kapitäns John Meares und des Kapitäns William Douglas Reisen nach der Northwest-Küste von Amerika, in den Jahren 1786 bis 1789; beschrieben von John Meares. Band 2: Der Kapitaine Portlock's und Dixon's Reise um die Welt, besonders nach der Nordwestlichen Küste von Amerika während der Jahre 1785 bis 1788 in den Schiffen King George und Queen Charlotte ausgeführt. Herausgegeben von dem Kapitan Georg Dixon. Band 3: Vorläufige Schilderung des Nordens von Amerika. Des Schiffskapitäns Nathaniel Portlocks Reise an die Nordwestküste von Amerika und um die Welt. Des Lieutenant's Georg Mortimer Bemerkungen auf seiner Reise in der Brigantine Merkur, unter Anführung des Herrn John Henry Cox, nach Teneriffa, Amsterdameiland, den Marieneilanden, O-Theiti, den Sandwich- und den Fuchinseln, Tinian, und von da nach Kanton. Reisen eines Amerikanischen Dolmetschers und Pelzhändlers, welche eine Beschreibung der Sitten und Gebräuche der Nordamerikanischen Eingebornen, und einige Nachrichten von den Posten am St.Lorenz-Flusse, dem See Ontario u.s.w. enthalten. Herausgg. von J. Long. – ADB VII, 179: 'Dass seine Hauptstärke nach wie vor in zusammenfassender geographischer Schilderung betand, lehren die beiden ausgezeichneten Abhandlungen von 1791 über den amerikanischen Norden.' – Sabin 25126; Hill 626



JESUIT MISSIONS IN CHINA

GUERREIRO, FERNÃO AND MATTEO RICCI

Historischer Bericht, was sich in dem grossen, und nun je lenger je mehr bekandten Königreich China, in Verkündigung deß H. Evangelii und Fortpflanzung des catholischen Glaubens, von 1604. und folgenden Jaren, denckwürdigis zugetragen.


«Edition;» Augsburg, Chrysostomus Dabertzhofer 1611. 4to. [8], 131, [1 w.] S. Recased in 19th-century half vellum, shell-marbled boards, marbled edges. Some stains on the title-page, browned throughout, otherwise in good condition.

EUR 9.500,-

First German edition of the sections on China in Guerreiro's *Relaçam Annal* for 1604/05 and 1606/07, originally published in Portuguese at Lisbon in 1607 and 1609. It gives a report of the state of missionary work in China generally, and more specifically of the activities of the Jesuit College at Macao and the missions at Beijing, Nanchang and Shaozhou (Shaoguan). It includes communications from Ricci, Longobardus, Pantoja, Manuel Dias and others, followed by a 1607 letter from Ricci, translated from the Italian edition published at Rome (pp. 104-131) with more details on the three missions. The Augsburg printer adds a 5-page dedication to the Bishop of Augsburg and two notes to the reader.

Valuable contemporary accounts of the early work of the Jesuits in China. – De Backer & Sommervogel III, col. 1914; Cordier, *Sinica*, col. 805; James Ford Bell Lib. G-844; VD17 23:238652M.





FEUERLAND - INDIANER

GUSINDE, MARTIN

Die Feuerland-Indianer. Die Ergebnisse meiner vier Forschungsreisen in den Jahren 1918 bis 1924, unternommen im Auftrage des Ministerio de Instruccion Publica de Chile.

Mödling bei Wien, Anthropos, St.Gabriel 1931-1974. 3 Bände in 4 und 2 Tafelmappen. 4to. Insgesamt 3867 Seiten. Mit zus. 2 Titelbildern, 4 farb. Tafeln (Zeichn.), 304 Abb. im Text, 129 fotogr. Abb. auf 51 Lichtdrucktafeln (Tafelmappe I), 100 (fotogr.) Abb. auf Tiefdrucktafeln, 64 montierte Fotografien auf 15 Tafeln (Tafelmappe 3/II), 8 Faltkarten, Notenbeispiele, Kartenskizzen etc. Zus. 3.867 S. Original-Leinenbände und Original-Leinenmappen (Tafelmappen), teils in Original-Schuber und Original-SU, insgesamt in sehr gutem Zustand.

EUR 5.500,-

So vollständig ist das Werk sehr selten! - Der große Ethnologe und Anthropologe Martin Gusinde unternahm 1918-24 vier Expeditionen zu den Feurlandindianern. Er nahm an Initiationsriten teil, und wurde selbst in den Stamm der ‚Selk‘nam‘ aufgenommen. „(Mir schien) der bedeutende Aufwand nicht nur gerechtfertigt, sondern sogar notwendig, weil dieses Werk für immer als das letzte Wort über die Selk‘nam gelten dürfte und weil eine ähnliche monographische Abhandlung für alle Zukunft schon durch die betrübliche Tatsache unmöglich gemacht wird, daß die wenigen Überlebenden dieses Stammes in einigen Jahren vom Erdboden verschwunden sein werden.“ – Bd. I und Tafel-Mappe: Die Selk‘nam. Vom Leben und Denken eines jägervolkes auf der großen Feuerlandinsel. – Bd. II: Die Yamana. Vom Leben und Denken der Wassernomaden am Kap Hoorn. – Bd. III, 1: Die Halakwulup. Vom Leben und Denken der Wassernomaden in West-Patagonien. – Bd. III, 2 und Tafel-Mappe: Anthropologie der Feuerland-Indianer. Unter Mitarbeit von Victor Lebzelter und mit Beiträgen von Stanislaw Klimek, R. Rutil, K. Saller. - Das Werk enthält völkerkundlich höchst wertvolle Abbildungen! - Verzeichnis der Gusinde-Arbeiten (1966), S. 5 und 7.



WELTREISE VON KOTZEBUE HAWAII – TAHITI – KAMTSCHATKA – ALASKA

HOFMANN, ERNST

Geognostische Beobachtungen angestellt auf einer Reise um die Welt, in den Jahren 1823 bis 1826, unter dem Befehl des Russisch Kaiserl. Flott-Capitaines und Ritters, Herrn Otto von Kotzebue, von Ernst Hofmann, Ritter des Wladimir-Ordens 4ter Classe.

Berlin, Reimer 1829. 8vo. S. 243-315. In: "Archiv für Mineralogie, Geognosie, Bergbau und Hüttenkunde", Bd. 1. Pappband der Zeit (leicht berieben), St.a.T., gutes Exemplar.

EUR 4.400,-

Sehr selten! Der Geologe Ernst Hofmann war 1823-1826 Teilnehmer an der 2.ten Weltumsegelung O. von Kotzebues. In dem kaum bekannten, wissenschaftlichen Artikel (72 Seiten stark) teilt Hofmann die Ergebnisse seiner geognostischen Untersuchungen in der Umgebung von Rio de Janeiro, der Bucht von Conception an der Küste von Chile, von Tahiti und von Kamtschatka (Besteigung des Vulkan Awatscha) mit. Neben geologischen Beobachtungen aus Russisch-Amerika (Sitka) und Californien beschreibt er den vergeblichen Versuch den Vulkan Mauna Loa auf Hawaii zu besteigen. – Chavanne 6358; Forbes 726, O'Reilly/Reitmann 2014; Henze.



KAMTSCHATKA UND RUSSISCH-AMERIKA

KRUSENSTERN, ADAM JOHANN VON

Reise um die Welt in den Jahren 1803, 1804, 1805 und 1806 auf Befehl seiner Kaiserlichen Majestät Alexander des Ersten auf den Schiffen Nadeschda und Newa. 3 Bände. (ohne den 1814 erschienenen Atlasbd.).

St. Petersburg, in der Schnoorschen Buchdruckerey 1810-1812. 4to. 4 nn. Bll., 353 S.; 2 Bll., 436 S.; 2 nn. Bll., IV, 376 S., 1 Bl. mit 1 gefalt. Tabelle. Pappbände der Zeit mit Rückenschild (etwas berieben, Papierschild am Rücken), Alle Bände in je einer Halblederband-Box. Rotschnitt, sehr saubere Exemplare.

EUR 9.500,-

Erste Ausgabe. – Eines der wichtigsten Weltreisewerke der damaligen Zeit. – Krusenstern (1770-1846) ist der erste russische Weltumsegler, deutscher Abkunft. – Vorliegende Bände enthalten den Bericht dieses wichtigen Expeditionsunternehmens zur näheren Erforschung der damals noch zu Rußland gehörenden Nordwestküste Amerikas und einzelner Küsten Ostasiens. Beschrieben wird die Ausfahrt über England und die Kanarischen Inseln, Aufenthalt in Brasilien, die Fahrt über den Pazifik zu den Marquesas-Inseln (Polynesien), Aufenthalt in Kamtschatka, Japan und China und die Rückkehr nach Kronstadt. – „Die Expedition hatte die Kenntnis der Marquesas-Inseln gefördert und neues Licht auf die japanisch-sachalinisch-kurilischen Küsten und Gewässer geworfen, die Entdeckungen La Pérouses, Broughtons und Sarytschews ergänzt. Der augenfälligste Gewinn war die Entschleierung der O- und N-Küste Sachalins. In den Kurilen stellten K.s Forschungen ein Mittelstück dar zwischen den Beobachtungen La Pérouses im S und denen Sarytschews im N.“ (Henze III, 90). – Brunet III, 700; Borba de Moraes 440/441; Embacher 178; Graesse IV, 50; Henze III, 85 ff.; vgl. Koppel, Brasilien-Slg. R. Bosch 287 und Griep/Luber 735 (dort jeweils die 2. Ausgabe Bln. 1811 - 1812).

AUSTRALIEN UND SÜDSEE

HUNTER, JOHN – PHILLIP, ARTHUR

Reise nach Neu-Südwallis, nebst Nachrichten von den Entdeckungen in diesem Lande und in der Südsee. Mit Anmerkungen von J.R. Forster.

Arthur Phillip's Tagebuch von den merkwürdigsten Ereignissen in der neuen Kolonie zu Port Jackson, vom Junius 1790 bis zum Januar 1792. Berlin, Voss 1801. Neue Auflage. (Magazin von merkwürdigen neuen Reisebeschreibungen, 2.Bd.). 8vo., 328 S. mit 2 gefalt. Tafeln und 2 gefalt. Karten.

ANBEI: HAMILTON, GEORG

Reise um die Welt in der Königlichen Fregatte Pandora, unter Anführung des Kapitäns Edwards, während der Jahre 1790, 1791 und 1792. Nebst Entdeckungen in der Südsee. Mit Anmerkungen von J.R. Forster.

Berlin, Voss 1794. 8vo. 104 S. Halblederband der Zeit (leicht berieben), ein gutes Exemplar.

EUR 1.200,-



REISEN NACH OSTINDIEN 1599-1604

LE ROY, G.; HERMANS; V. HEEMSKERKEN; VON NECK, V. WARWICK – L. HULSIUS

Achte Schiffart oder Kurtze Beschreibung etlicher Reysen so die Holländer und Seeländer in die Ost Indien von Anno 1599. Biß Anno 1604 gethan und was ihnen auff denselben begegnet.

Franckfurt am Mayn, Matthis Becker 1608. 4to. 56 S. mit 1 Titel-Vignette und 1 (von 6) Tafel und 1 doppelblattgroßen Karte. Ohne Einband.

EUR 1.800,-

2.Ausgabe. – Beschreibung der Reisen von Gerard le Roy, Wolfert Harmensz, Jacob van Heemskerck, Jacob Cornelisz. van Neck, und Wijbrand van Warwijck nach den Ostindischen Inseln von 1599 bis 1604. Weiters enthalten ist ein kurzer Bericht über Olivier van Noorts Reise entlang der Küste Südamerikas.

REISEN NACH OSTINDIEN 1599-1604

LE ROY, G.; HERMANS; V. HEEMSKERKEN; VON NECK, V. WARWICK – L. HULSIUS

Achte Schiffart oder Kurtze Beschreibung etlicher Reysen so die Holländer und Seeländer in die Ost Indien von Anno 1599. Biß Anno 1604 gethan und was ihnen auff denselben begegnet.

Franckfurt am Mayn, Matthis Becker 1608. 4to. 56 S. mit 1 Titel-Vignette und 1 (von 6) Tafel (es fehlt auch die Karte). Lose in neuem Pergamentband, Titelblatt lose, St.a.T.

EUR 900,-

2.Ausgabe. – Beschreibung der Reisen von Gerard le Roy, Wolfert Harmensz, Jacob van Heemskerck, Jacob Cornelisz. van Neck, und Wijbrand van Warwijck nach den Ostindischen Inseln von 1599 bis 1604. Weiters enthalten ist ein kurzer Bericht über Olivier van Noorts Reise entlang der Küste Südamerikas.

LUSCHAN, FELIX VON

Sammlung Baessler. Schädel von Polynesischen Inseln. Gesammelt und nach Fundorten beschrieben von Arthur Baessler. Mit 33 Lichtdruck-Tafeln.

Berlin, Reimer, 1907. 2 Bl. 256 S. Folio. OHLwd. (minimal fleckig).

EUR 550,-

Veröffentlichung aus dem Königl. Museum für Völkerkunde, Band XIII. – Seltene wissenschaftliche Arbeit des bekannten Südsee-Reisenden von seiner 3. Südsee-Reise 1895-98 zu den Marquesas, Gesellschafts-, Cook- und Neu-Seeländischen Inseln. – Unaufgeschnitten, gutes Exemplar.

DER ALLERERSTE GEDRUCKTE AUGENZEUGENBERICHT
ÜBER COOKS ERSTE REISE – FAST 2 JAHRE VOR HAWKE
SWORTH!

MIT DER FRÜHESTEN ABBILDUNG EINES
MAORI-SCHMUCKSTÜCKS AUS JADE

(MAGRA [AUCH MATRA], JAMES MARIA)-
JAMES COOK.

Nachricht von den neuesten Entdeckungen der Engländer in der Süd-See: oder Auszug aus dem Tagebuch des Königl. Schiffs The Endeavour, welches in den Jahren 1768 bis 1771 eine Reise um die Welt gethan, und auf derselben verschiedene bisher unbekannte Länder in der südlichen Hemisphäre entdeckt hat, nebst einer kurzen Beschreibung dieser Länder, deren vorzüglichen Seltenheiten, Beschaffenheit der Einwohner, und einer kleinen Probe von der Sprache die in jenem Theil der Welt üblich ist.

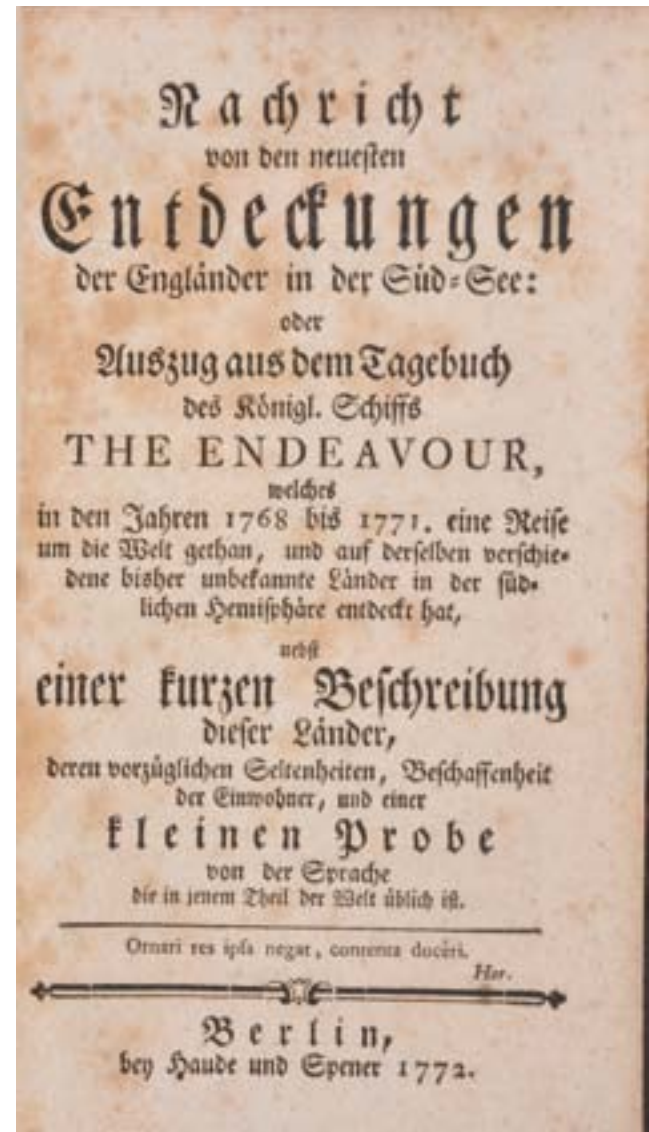
Berlin, bey Haude und Spener, 1772. XVI, 232 Seiten mit 1 Abbildung im Text. Ohne das Erratablatt. Sehr schöner, dekorativer Ganzlederband der Zeit mit reicher Rückenvergoldung. Durchgehend stock- bzw. braunfleckig, sonst gutes Exemplar.

EUR 35.000,-

Von größter Seltenheit und Bedeutung – der allererste gedruckte Bericht überhaupt, der über eine von Cooks Reisen erschien, geschrieben von einem Mitreisenden und annähernd 2 Jahre vor Hawkesworths Buch erschienen! This volume ‘which is the earliest printed account of Cook’s voyage’ is an extremely important work ... published two months after the return of the navigator and nearly two years before Hawkesworth’s eagerly awaited account’ (Cox). – Die Urheberschaft dieses anonym erschienen Berichtes wurde bisher niemals völlig aufgeklärt. Man geht allgemein davon aus, dass James Maria Magra (auch Matra), Leutnant zur See, (nicht zu verwechseln mit John Marra, der einen Bericht über Cooks zweite Reise veröffentlichte) das Buch schrieb, ohne dass dies eindeutig nachgewiesen wurde. Die Vermutung, Banks oder Solander könnten Urheber sein, wurde als ‘völlig absurd’ (‘flamboyantly absurd’, Beaglehole) entkräftet. Der Übersetzer der vorliegenden deutschen Ausgabe war überzeugt, dass die Erzählung von William Perry, dem zweiten Schiffschirurgi stammt, ‘der diese Aufsätze aus dem Tagebuche des ersten Schiffschirurgi, welcher auf dem Vorgebürge der guten Hoffnung starb, genommen und herausgegeben hat. Was diese Vermuthung desto wahrscheinlicher macht und fast zur Gewissheit bringt, ist, dass von der Verbindlichkeit, nichts von der Reise bekannt zu machen, die Chirurgi allein ausgenommen waren. – Dem Buch wurde ein ‚Sendschreiben eines Freundes in London an den Uebersetzer‘ (S.202-232) beigegeben. Der Verfasser müsste einigen Bemerkungen zufolge einer der beiden Forsters sein. Er gibt eine äußerst detaillierte Vorschau auf die Route, die für Cooks zweite Reise, geplant war, welche sich damals im Vorbereitungsstadium befand. Noch werden hier Banks und Solander als Naturwissenschaftler erwähnt. Als Nachtrag zu Marras Buch erwähnt er die erste Entdeckung des Brotfruchtbaumes durch Anson und beschreibt auch das Känguru – höchstwahrscheinlich die allererste wissenschaftliche Beschreibung des Tieres, die je veröffentlicht wurde. Weiters zeigt die Abbildung im Text ein Schmuckstück aus Jade aus Neuseeland. Es ist dies die wohl früheste Darstellung eines ethnographischen Stücks von den Maoris. Du Rietz 217 (zum Autor s. Du Rietz 215), Cox I, 54, Beddie 698.

Many thanks to Derek McDonnell and Hordern House for the following description of the importance of this book:

The extremely scarce first German account of Cook’s first voyage, translated from Magra’s surreptitious English original with an additional postscript that is almost certainly the work of George or Johann Forster. This book is remarkable for a number of reasons: the evidently unique postscript includes a woodblock illustration of a Maori ornament, the first known depiction of a Polynesian artefact in a printed book (also the first such image from Cook’s voyage to Australia and New Zealand). Furthermore, the postscript describes preparations for Cook’s second voyage, with details of Banks’ ambitious plans for the voyage, discussions of New Holland and the question of longitude, and other matters of then pressing importance. Curiously, it also contains the first scientific description of the kangaroo, based on the specimen that returned on the Endeavour, and notes prepared by Daniel Solander.



The original London printing of Magra's anonymously published account of Cook's first voyage, on which this German edition is based, was first published in London in 1771. It was the earliest printed book on the voyage, predating the official narrative by more than two years.

Given its methodical detail and distinctive prose style, the postscript is widely assumed to have been contributed by Georg Forster or his father Johann. Rolf Du Rietz states 'the anonymous author was probably Georg Forster, one of Spener's correspondents' (Kroepelin catalogue 217). However, the text is just as likely to be the work of his father Johann (note, for instance, the reference to translating Bougainville, a task completed by both Forsters around this time). The postscript is dated 24 Hornung (i.e. February) 1772, and thus dates from the period during which Cook's second voyage was being planned. This was when Joseph Banks still fully intended to sail, and when the Forsters were regular visitors at Soho Square. Indeed, Johann had made it very clear that he was eager to join them on any second voyage. Ultimately he would be Banks' replacement.

Forster's contribution provides an intriguing glimpse of Banks' aspirations, including a detailed commentary on his planned retinue at a time when people such as artist Johann Zoffany and Dr. James Lind were still planning to sail. It is full of interesting asides, such as a commentary on the natural history painting of Sydney Parkinson, the plans to take Harrison's chronometers aboard (with a discussion of their mechanism), Anson's discovery of the breadfruit tree on Tinian, and the properties of New Zealand flax. There is also much of note regarding Australia. A plan to take on board the parts for two small schooners so that they may be reassembled in New Holland is particularly interesting, as is the assertion that one of the planned outcomes of the voyage is to ascertain whether a strait exists between New Holland and Van Diemen's Land (Furieux, of course, was later criticised for not settling this question). Perhaps most interesting of all is Forster's lengthy scientific description of the kangaroo: evidently based on Solander's work, this must be the first scientific notice of the kangaroo ever published.

Another fascinating and unexplored aspect of this edition is the woodcut illustrating a Maori ear ornament on page 215, an integral part of the Forster postscript. The ornament illustrated is a greenstone ear-ring or pounamu kuru, and is the first published depiction of a Polynesian ethnographic artefact. It is also the first printed depiction of any object brought back to England from James Cook's first voyage. It is likely that Forster handled the kuru when visiting Banks and Solander at Soho Square, and subsequently included an illustration of the object in his letter to the German publisher Spener, who in due course reproduced the image when the letter formed part of the new postscript to Magra's narrative. Forster describes the greenstone as a natural vitreous rock cherished by the Maori, recalling a similar glassy stone encountered by French savant Charles Marie de la Condamine while exploring the Amazon. In his biography of Forster, Michael Hoare describes the great naturalist 'all agog with the richness and variety of specimens, observations and artefacts bought back in the Endeavour' (The Tactless Philosopher 1976, p. 69).

A quick survey of related first voyage literature reveals the precedence of this image; the 1771 English language edition of Magra's narrative published by Becket and de Hondt in London is not illustrated. The French printing of Becket's edition dated 1772 (sold both as a separate book and as a supplement to Bougainville with a replacement title page) is likewise not illustrated. Other editions of Magra in French and English follow, but all postdate this German edition. Besides, the letter from Forster with the integral illustration makes its first appearance in this 1772 Berlin edition; yet more significantly, we are not aware of any subsequent reappearance of the text.

Beyond the various editions of Magra as the first surreptitious first voyage account, the appearance of Polynesian artefacts in contemporary publications needs to be considered. Although Surville was simultaneously in New Zealand waters with Cook, publication of this voyage lagged far behind (Crozet 1783 and Monneron 1791). Marion Dufresne was in New Zealand somewhat later, from March 1772. Parkinson's famous quarto postdates the publication period in question, with the title-page dated 1773 and the plates not dated, but it is pleasing to note that the figures in six of the Parkinson plates are adorned with kuru ear ornaments similar to the example earlier depicted by Forster in this book.

The chronological bibliography compiled by Hoare in his biography of Johann Forster does not include any discrete works on Pacific material culture published during the relevant timeframe of 1771-72 (i.e. from the return of the first voyage until Forster's departure on the second). Forster's postscript is his primary commentary on the first voyage in print, and contains the first published depiction of an Polynesian artefact.

Considering the scope of the vast island world of Polynesia, the accounts of significantly earlier navigators must be considered when assigning priority to the New Zealand kuru depicted in this book. Dalrymple's Historical Collection of the Several Voyages and Discoveries in the South Pacific Ocean was published in 1769-70 while Cook was still at sea. It contains the now famous image of Maori warriors at Murderer's Bay derived from Tasman's unpublished journal. Dalrymple actually took the image directly from Valentijn's encyclopedia of the Dutch East Indies published 1726 which incorporated much content relating to Tasman. Although the Maori depicted in the Murderer's Bay print do hold oars (which were certainly objects of significance in Polynesian culture), they are depicted in a generic manner strongly reminiscent of Dutch and Flemish figure engraving of the seventeenth century. Indeed, the figures in the Murderer's Bay plate are stylistically similar to Florida Indians or Goa Fisherman in this artistic tradition. Hence, the Murderer's Bay plate is generic and dramatic in nature – in obvious contrast to Forster's practical sketch of the kuru pendant – and cannot be considered a comparable objective depiction of Polynesian material culture as such.

Earlier printed depictions of Pacific artefacts do exist, but come from the northern region, specifically the Marianas in

present-day Micronesia. This area had a longer history of European contact than Polynesia, as the Micronesian islands lie along the route taken by galleons laden with gold and silver travelling across the Pacific from the western coast of South America to the Philippines. Two such examples from English books are Cooke Voyage to the South Sea (London 1712) with a plate illustrating a proa and a fishhook; and the Anson quarto of 1748 that contains a plate of stone monuments of Tinian and a proa from the Ladrões (both Marianas).

The kuru image is obviously different in that it is an ornamental rather than a practical object (which is not to deny that fishhooks are often beautiful and endowed with cultural significance). It is indeed possible that the lines engraved in the woodblock image of the kuru do in fact follow the intrinsic 'grain' of the greenstone. If the kuru was originally in the possession of Banks, it is unlikely to have been discarded and may have found its way to an institutional collection (the British Museum being one such possibility). This opens up an exciting avenue of future research, re-uniting the first printed depiction of a Polynesian ornament with the physical object itself.


Magra's anonymous account was the first, and most famous, of the so-called surreptitious accounts of Cook's voyages. It was published in London only two months after the return of the Endeavour, and nearly two years before Hawkesworth's official account. This edition, published by the German voyage publishers Haude & Spener, is thought to have been prepared by Johann Karl Phillip Spener himself. The German version is differently titled to the English original of 1771, which was entitled A Journal of a Voyage Round the World in His Majesty's Ship Endeavour, in the Years 1768, 1769, 1770, And 1771. As already shown, the contents of the book are markedly different with the addition of the Forster postscript, content of comparable historical interest to Magra's narrative itself.

As an interesting tangent, the identity of the author of the narrative (now identified as Magra) was unknown to the Berlin translator/publisher Spener, and was presumably not known by Forster either, given the close professional relationship between the two men. In the preface here Spener speculates that the author may have been the surgeon's mate William Perry who could have appropriated the journal of the Endeavour surgeon William Munkhouse who died at Batavia in November 1770 (for more information on the journal see Snell 'Captain Cook's Surgeons' in Medical History vol. 7, no. 1 for 1963). This anecdotal speculation about the anonymous author is curious given the real interest of Solander and Banks in ascertaining the truth and Forster's contact with the two men during this period. The 1771 London edition had contained a dedication leaf to Banks and Solander (included to give the book greater legitimacy), however Banks was irritated by this and leant on the publishers who duly removed it from the remainder of their stock. This German edition reveals that not only were Banks and his luminaries ignorant of the identity of the author, but so were both Forster and his German publisher Spener.

This book is rarely available on the market and institutional holdings are limited. Beddie records only the Mitchell Library copy and Ferguson's copy in the National Library of Australia. The copy held by the Alexander Turnbull Library in Wellington is the only example that we have located in a New Zealand library.

This copy has an interesting provenance, with the bookplate of the Ketelhodt family and the 1804 label pasted over it "Bibliothek des Geh. Ru. C. dz. Carl Gerds v. Ketelhodt acquirit zum allgemeinen Besten von Ludwig Friedrich Fürsten zu Schwarzburg Rud. 1804" recording the purchase by Ludwig Friedrich, Prince of Schwarzburg-Rudolstadt, of Carl Gerhard von Ketelhodt's library in 1804. Perhaps this very volume was handled by the poet Friedrich Schiller, who often used the famous library put together by Karl Gerd von Ketelhodt (1738-1814); Schiller had an interest in Georg Forster, and was among those who reviled the revolutionary younger Forster as a traitor before his premature death in 1794.





First edition, with 2 (1 folded) engr. maps and 5 engr. plates. D2 is a cancel as usual. „This rare account of Cook’s second voyage was published surreptitiously eighteen months before Cook’s official narrative. It records many incidents omitted by Cook and gives the reasons which caused Sir Joseph Banks and his twelve assistants to withdraw from the expedition at the last moment. Marra was a gunner’s mate on the Resolution. He was an Irishman whom Cook had picked up in Batavia during the first voyage. Marra made an unsuccessful attempt to desert at Tahiti on May 14, 1774. Marra probably supplied material from his private journal which was put into shape by some literary person in the pay of the publisher Newbery“ (Hill coll. 60). The plates include the first views of the Antarctic. - Some spotting and thumbing, slight browning, restored tear to pp. 153-56. Some offsetting to plates. A uncut copy bound in recent half-calf to old style.

ÖSTERREICHISCHE SÜDSEE-EXPEDITION

DESASTER AUF DEN SALOMONEN

MAULER, J.VON UND KESSLITZ, WILHELM

Die Missions-Reise S.M. Schiff Albatros 1895–1898.

Wien, Lechner 1899. (Aus: Abhandl.d.K.K.Geogr.Ges.in Wien, 1.Bd.). Gr.-8vo. S.373–438 mit 2 gefalt. Tafeln (Pläne, Skizze, Abbildungen). Neuer Halbleinenband, sehr gutes Exemplar.

EUR 1.500,-

Österreichische Forschungsreise nach Australien und vor allem in die Südsee (Tasimboko, Sawo, Tatube, Salomonen, Tuilagi, Melanesien). – 1895 stach Kapitän Mauler von Pula aus in See und als erste Station war Australien vorgesehen. Die Instruktionen des Kapitäns waren hauptsächlich kommerzieller und wissenschaftlicher Natur. Für die Firma Krupp sollte Nickелеisenlagerstätten ausfindig gemacht und in Besitz genommen werden. Dabei sollte äußerst diplomatisch vorgegangen werden und der eigentliche Zwecke der Reise geheimlich werden. 1896 verließ die Albatros mit Geologen und anderen Wissenschaftlern an Bord Sydney und machte sich in das Zielgebiet – die Salomonen – auf. Mauler drillte seine Besatzung, die vor allem zum militärischen Schutz der Wissenschaftler vorgesehen waren. Weiters wurden strenge Regeln nicht nur an Bord, sondern vor allem für die Landgänge ausgegeben. So sollte sich die Besatzung von den Einheimischen fern halten, keinen Verkehr mit ihren Frauen haben, keine Gegenstände der Einheimischen berühren, usw. Nach der Landung auf Guadalcanal wurden Einheimische als Führer ausgewählt und unter dem Befehl von Ferdinand Bublay teilte sich die Gruppe. Eine Gruppe sollte den Tatuve ersteigen, die andere im Lager bleiben. Beide Gruppen wurden plötzlich von Einheimischen angegriffen. Die österreichische Besatzung hatte 5 Tote und einige Verletzte zu beklagen und trat die Reise nach Australien an, wo die Verwundeten versorgt wurden.

COOK’S ZWEITE REISE

(MARRA, J.).

Journal of the Resolution's Voyage, in 1772, 1773, 1774, and 1775. On discovery to the Southern Hemisphere.

London, F. Newberry, 1775. (24:15,5 cm). Mit 2 (1 gefalt.) Kupferkarten u. 5 Kupfertafeln. XIII, 328 S. Neuer Halblederband im alten Stil.

EUR 12.000,-

Sabin 16247; Hocken 14; du Rietz 809; Beddie 1270. - Erste Ausgabe. Marra war Offizier an Bord von Cooks Schiffen und veröffentlichte seine Aufzeichnungen anonym und unautorisiert 18 Monate vor dem Erscheinen des offiziellen Werkes. Enthält die früheste Abhandlung über u. mit Abbildung der Antarktis. - Unbeschnitten, etwas gebräunt, teilw. fingerfleckig, vereinzelt fleckig, S. 153-56 mit restaur. Einriß. Etwas Textabklatsch auf den Tafeln.

HOLLÄNDISCHER GEWÜRZHANDEL NACH OSTASIEN

NECK VAN – LEVINUS HULSIUS

Ander Schiffart. In die Orientalische Indien. So die Holländischen Schiff, welche im Martio 1598 außgefahren, davon die 2.letzte im Mayo 1600, mit grossem Schatz von Würz wider kommen seind, verrichtet. Edition Secunda.

Franckfurt, Hulsius 1605. 4to. 118 S. mit 1 Titel-Vignette, 6 (von 13) Tafeln (die beiden Karten fehlen). Spätere Broschur, die 6 Tafeln mit Randläsuren aus einem anderen Exemplar lose beiliegend.

EUR 900,-

2.Ausgabe. – Die zweite holländische Reise nach Ostindien (nach Houtman) war ein großer kommerzieller Erfolg, Alle Schiffe kamen wieder zurück und der Profit der Investoren lag bei 400%. Die Karten zeigen Madagaskar und Teile von Mocambique, bzw. Ostindien (Java, Borneo, Sumatra, Timor, Celebes, usw.).



HOLLÄNDISCHER GEWÜRZHANDEL NACH OSTASIEN

NECK VAN – LEVINUS HULSIUS

Ander Schiffart. In die Orientalische Indien. So die Holländischen Schiff, welche im Martio 1598 außgefahren, davon die 2.letzte im Mayo 1600, mit grossem Schatz von Würz wider kommen seind, verrichtet.

Nürnberg, Hulsius 1602. 4to. 1 (von 2) Bl. (es fehlt das Titelblatt), 126 S. mit 8 (von 13) Tafeln (die beiden Karten fehlen). Ohne Einband.

EUR 900,-

1.Ausgabe. – Die zweite holländische Reise nach Ostindien (nach Houtman) war ein großer kommerzieller Erfolg, Alle Schiffe kamen wieder zurück und der Profit der Investoren lag bei 400%. Die Karten zeigen Madagaskar und Teile von Mocambique, bzw. Ostindien (Java, Borneo, Sumatra, Timor, Celebes, usw.).



RIEBECK, DR. EMIL

Die Hügelschämme von Chittagong. Ergebnisse einer Reise im Jahre 1882.

Berlin, A. Asher & Co. 1885. Mit 21 Tafeln (2 chromolithographisch), 1 farblichogr. Karte und etlichen Holzschnitten im Text. Getrennte Zählung: (12, davon 4 Seiten in Kopie!!), 13 S., (1), Tafelteil mit 16 Tafeln auf starkem Karton mit jeweils vorliegendem Blatt mit Erläuterungen, 13 S. (das sind: Kurze Charakteristik der <Hill Tribes> von A. Grünwedel / und: Anthropologische Bemerkungen von R. Virchow / sowie 2 Tabellen mit Körper-Messungen), Tafelteil mit 4 Tafeln mit anthropologischen Aufnahmen, (1), 6 S. Zoologisches mit 1 folgenden Tafel, 6 unpag. Seiten ‚Meteorologisches‘. Gr.-Folio 50 x 37,5cm. Dekorativer Original-Halblederband mit reicher Rücken- und Deckel-Goldprägung. Rücken restauriert, Exlibris auf Vorsatz, S. 8-11 sind teils etwas schmutzig und knitterspurig, gering stockfleckig. 4 fehlende Seiten des Vorspanns wurden durch sehr gute (Farb-) Drucke auf dem Original sehr nahekommendem Papier ersetzt. (1 Seite Widmung, 1 Seite Inhalt, 1 Seite Vorwort, 1 Seite mit nur einem Wort ‚Reisebeschreibung‘). Alle Text- und Tafelseiten in überwiegend sehr guter Erhaltung vorhanden.

EUR 5.000,-

Diese Buch zählt zu den größten Raritäten der deutschen ethnologisch/ ethnographischen Literatur mit sehr frühen fotografischen Abbildungen. Keine Nachweise im JAP.

Die Chittagong Hill Tracts liegen im Südosten von Bangladesh und zählen auch heute noch zu den Regionen mit reichhaltiger Biodiversität. Das Gebiet stand seit 1760 unter britischer Herrschaft. Die vorliegende Arbeit widmet sich die „Urvölkern“ und ihrer Traditionen. Der deutsche Ethnologe und Mineraloge Emil Riebeck (1853-1885) bereiste Nordafrika und Arabien. Mit Georg Schweinfurth untersuchte er Sokotra und im Auftrag Adolf Bastians bereiste er 1882 die Hügel von Chittagong. Riebeck legte eine umfangreiche Sammlung kunstgewerblicher Gegenstände aus Ostasien, Indien, Arabien und Afrika an, die sich heute in verschiedenen Museen befinden. Selten!



NEUKALÉDONIEN

SARASIN, FRITZ

Anthropologie der Neu-Caledonier und Loyalty-Insulaner. 2 Bände (mit Atlasband).

Berlin, C.W.Kreidel's Verlag 1916-1922. Gr. 4° / Folio-Format. XIV, 651 S./ V, plus unpaginierter Tafelteil. Der Textband mit sehr zahlreichen fotogr. Abb. im Text sowie etlichen Kurven und Tabellen; Der Tafelband mit 64 großformatigen Tafeln auf starkem Karton mit zusammen über 300 fotogr. Abb sowie einer Karte, einer Hautfarbenskala etc.. Textband: Original-Leinenband; Atlasband: Original-Broschur in Pappschuber. Der Textband ist ein Bibl.-Expl. In ausgezeichneter Erhaltung mit Kopf-Goldschnitt; Der Broschurumschlag des Atlasbandes ist etwas stockfleckig, es gibt zwei handschriftl. Namenseinträge auf Umschlag und Titelblatt; unbeschnitten, sauber und vollständig. Insgesamt beide Bände in sehr gutem Zustand.

EUR 6.500,-

Sarasin/J.Roux: Nova Caledonia. Forschungen in Neu-Caledonien und auf den Loyalty-Inseln. Teil C. Anthropologie. Eines der sehr seltenen Hauptwerke von Fritz Sarasin, wie immer in großzügiger Ausstattung. Der Atlasband von allergrößter Seltenheit!!



RARITÄT IN DER ERSTAUSGABE TATAUIERUNGEN

STEINEN, KARL VON DEN

Die Marquesaner und ihre Kunst. Studien über die Entwicklung primitiver Südseeornamentik nach eigenen Reiseergebnissen und dem Material der Museen. Band I. Tatauierung. Mit einer Geschichte der Inselgruppe und einer vergleichenden Einleitung über den polynesischen Brauch.

Berlin, D. Reimer (Ernst Vohsen) 1925. EA. Folio-Format 34x25,5cm. (8), 199 S. Mit 215 Abb. (Fotografien und Zeichnungen), darunter zahlreichen Originalzeichnungen der Tatauiermeister, nebst zwei Kartenskizzen. Dekorativer Original-Ganzleinenband. in allerbesten Erhaltung, sauber, vollständig und fest in der Bindung.

EUR 4.500,-

Der erste Band des gesuchten Werkes in der äußerst seltenen Erstausgabe. DAS Standardwerk des berühmten deutschen Ethnologen.

STELLER, GEORG WILHELM

Drei Abhandlungen des großen Reisenden in: Hamburgisches Magazin, oder gesammelte(!) Schriften, aus der Naturforschung und den angenehmen Wissenschaften überhaupt. 11. Bandes 1.–6. Stück in einem Band gebunden. Zusammen 659(1) S., 6 Bl.

Hamburg und Leipzig, G.Ch. Grund und A. H. Holle, 1753. Pappband der Zeit. Gr. 8°. Einband stark berieben und bestoßen und mit Ein- bzw. Abrissen. Unbeschnittenes Exemplar. Etwas braunfleckig, hie und da mit kleiner Feuchtspur im leeren Rand. 563–598 in etwas kleinerem Format aus anderem Exemplar eingebunden. Darin:
2. Stück: Hrn. George Wilhelm Stellers Beschreibung des Manati, oder der sogenannten Seekuh. S. 132–187 (ohne die dazugehörige Tafel, die die Kauplatte der Seekuh zeigt).
3. Stück: Herrn Georg Wilh. Stellers Beschreibung des Seethieres das Dampier zum ersten gesehen, und unter dem Namen des Seebäres beschrieben hat. S. 264–303. Mit 1 gefalteten Tafel.
5. Stück: Beschreibung des Seethieres, welches Dampier den Seelöwen, die Kuriller aber, die Kamtschatker, und die Russen auf kurillisch Siwutsccha nennen. Beschrieben auf dem Beringseylande den 20. Juni 1742. S. (451)–459.
Ebenso enthalten ein Beitrag: Beschreibung der Meerotter, und ob sie Marggrafs Jena oder die Carogveibeu der Brasilienser sey? Sie heißt bey den Russen Bobr Kamtschatzkoj, auf Itelmannisch Kaiko. S. 460–500. Mit 1 gef. Tafel (diese am Anfang des Beitrages über den Seelöwen eingebunden).

EUR 900,-

Georg Friedrich Müller gab nach Stellers Tod eine Reihe von Abhandlungen unter dem Namen „De bestiis Marinis“ heraus, die in den „Novi Commentarii Academiae Scientiarum Imperialis Petropolitanae“, Tom. II., Petersburg 1751, herausgegeben wurden. Diese liegen hier in einer kaum bekannten, wörtlichen deutschen Übersetzung vor (s. hierzu eine entsprechende Anmerkung auf S. 397). - Steller war einer der bedeutendsten Teilnehmer der von Bering geleiteten „Großen Nordischen Expedition“ und „der Ersterforscher Alaskas“ (Henze). Nachdem er 1739 in Jenisseisk mit Gmelin und Müller zusammengearbeitet hatte, ging er 1740 nach Kamtschatka, das er nach allen Richtungen hin erforschte. Auf der Fahrt Berings 1741, die zur Entdeckung der nordwestamerikanischen Küste führte, überwinterte er auf der Beringinsel. Danach erforschte er zwei weitere Jahre lang Kamtschatka. 1744 reiste er über Jakutsk und Irkutsk zurück, starb jedoch 1746 kurz vor Erreichen der europäischen Grenze. – Zur vorliegenden Übersetzung s. Hintzsche/Nickol: Die Große Nordische Expedition: G.W. Steller (1709–1746) - ein Lutheraner erforscht Sibirien und Alaska. Gotha, Perthes 1996, S.289. Zu Steller s. Henze V, 229 ff., Lada-Mocarski 21.

SELTENER CHINA-ATLAS SZECHENYI, BÉLA

Atlas zur Reiseroute in Ost-Asien 1877 bis 1880 des Grafen Béla Széchenyi. Original Aufnahme vom k. k. Oberleutnant Gustav Kreitner, Mitglied der Expedition. Geografischer Theil 17 Blätter. Geologische Karte von Ludwig v. Léczy, Mitglied der Expedition 15 Blätter im Masse 1 : 1.000.000.

Wien, Militär-Geographisches Institut ca. 1884. Titelblatt mit Übersichtskarte und 32 Blatt Karten in Photolithographie. Lose, wie erschienen in der bedruckten Original-Halbleinenmappe (leicht berieben). Quer-Folio (53 x 46 cm). Ecken, Karten im Rand leicht fleckig, eine der Karten wurde gereinigt.

EUR 14.000,-

Äußerst seltener Atlas zu Széchenyis 3-bändigem Reisewerk! – Graf Béla Széchenyi führte 1877 – 1880 zusammen mit dem Geographen G. Kreitner und dem Geologen L. Léczy eine Expedition ins chinesisch-tibetische Gebirgsgebiet durch. Nachdem man China von Schang-hai über Han-kou nach Lan-tschou diagonal durchquert hatte, nahm man sich insbesondere „der Erforschung der zur Gobi abfallenden tibetischen Gebirgszüge an, die zuvor kein Geologe von Fach gemustert hatte. Der nördliche Rand des Nan-schan, die Ketten des Mittleren Kun-lun zwischen Lan-tschou, dem Ostrand des Kuku-nor und dem Hwang-ho, sodann die Ost- und Südostränder des tibetischen Hochlandes, schließlich West-Sz'tschwan und Jün-nan wurden in Augenschein genommen und dadurch Richthofens Beobachtungen nach Westen beträchtlich ergänzt“ (Henze). Aschoff 1834, Dinse S.492/493, Cat R.G.S. S. 463, Cordier Sinica II, 2142 (ohne Atlas); Yakushi S 404 (ohne Atlas), Henze V, 276 (ebenso ohne Atlas).



**DIE KOMPLETTE REIHE IN 30 BÄNDEN
DAS STANDARDWERK ZUR ETHNOLOGIE
UND ETHNOGRAPHIE DER SÜDSEE**

THILENIUS, GEORG (HG.)

Ergebnisse der Südsee-Expedition 1908-1910.

Hamburgische wissenschaftliche Stiftung. Alle 30 Bände
in 20 gebunden.

Hamburg, Friederichsen, später Friederichsen und DeGruyter
1914-1954. 4to. Mit zahlriechen Abbildungen, Tafeln und
Karten (es fehlt 1 Tafel). Einheitlich in Halblederbänden
gebunden. Ganz selten komplett in allen Bänden angeboten.

EUR 50.000,-

Das ist das Hauptwerk über die Ethnographie und Ethnologie
der Südsee-Inseln! Organisiert wurde die Expedition durch den
Leiter des Hamburger Völkerkundemuseums Georg Thilenius
(1868-1937). Die Besatzung des Hapag-Dampfers Peiho
unter Kapitän Richard Vahsel erforschte dabei die Inselwelt
des Südpazifiks. Im ersten Jahr wurde unter der Führung von
Friedrich Fülleborn (1866-1933) die Inselwelt Melanesiens
erforscht, im zweiten Jahr dann unter der Leitung von
Augustin Krämer (1865-1941) die Inseln Mikronesiens.

Das umfangreiche Werk gliedert sich in 3 Teile:

- 1: Allgemeines, 2: Ethnographie A: Melanesien,
2. Ethnographie B: Mikronesien

Untergliederung:

Allgemeines. Von Georg Thilenius. 1927

Plan der Expedition, Tagebuch der Expedition, Nautik und
Meteorologie, Die Untersuchung der gesammelten Gesteinsproben.

Mikronesien:

1. Nauru (2 Teilbände). Von Paul Hambruch. 1914 und 1915
2. Yap (2 Teilbände). Von Wilhelm Müller. 1917 und 1918
3. Palau (5 Teilbände). Von Augustin Krämer. (Teilband 1: Abt.I: Entdeckungsgeschichte. Abt.II: Geographie. 1917, Teilband 2: Abt.
III: Siedelungen, Bezirke, Dörfer, Verfassung. Abt. IV: Demographie, Anthropologie, Sprache. 1919, Teilband 3: Abt.V: Stoffliches. Abt.
VI: Geistige Kultur. 1926, Teilband 4: Abt.VII: Geschichten und Gesänge. Abt. VIII: Botanischer, Zoologischer und Palauwörter-Index.
1929, Teilband 5: Abt.IX: Zierkunst und Kulturvergleich. Abt.X: Baiverzeichnis. 1929)
4. Kusae (2 Teile): Von Ernst Gotthilf Sarfert. (Teil 1: Allgemeiner Teil und materielle Kultur. 1919, Teil 2: Geistige Kultur. 1920)
5. Truk. Von Augustin Krämer. 1932
6. Inseln um Trug (2 Halbbände). Von Augustin Krämer. (Halbband 1: Lukunör-Inseln und Namoluk, Losap und Nama, Lemarafat,
Namonuito oder Onoun, Pollap-Tmatam. 1935, Halbband 2: Polowat, Hok und Satowal. 1935)
7. Ponape (3 Teilbände). Von Paul Hambruch und Anneliese Eilers. (Teilband 1: Allgemeiner Teil: Geschichte, Geographie, Sprache,
Eingeborene. 1932, Teilband 2: Gesellschaft und Geistige Kultur. 1936, Teilband 3: Die Ruinen. Ponapegeschichten. 1936)
8. Inseln um Ponape. Von Anneliese Eilers. 1934, (Kapingamarangi, Nukuor, Ngatik, Mokil, Pingelap)
9. Westkarolinen (2 Halbbände). Von Anneliese Eilers. (Halbband 1: Songosor, Pur, Merir. 1935, Halbband 2: Tobi und Ngulu. 1936)
10. Zentralkarolinen (2 Halbbände). Von Augustin Krämer. (Halbband 1: Lamotrek-Gruppe, Oleai, Feis. 1937, Halbband 2: Ifaluk,
Aurepik, Faraulip, Sorol, Mogemog. 1938)
11. Ralik-Ratak (Marshall-Inseln). Von Augustin Krämer und Hans Nevermann. 1938
12. Luangiua und Nukumanu (2 Halbbände). Von Ernst Sarfert und bearb.v. Hans Damm. (Halbband 1: Allgemeiner Teil und
Materielle Kultur.1929, Halbband 2: Soziale Verhältnisse und Geisteskultur. 1931)

Melanesien:

1. Der Kaiserin-Augusta-Fluss. Von Otto Reche. 1913
2. St. Matthias-Gruppe. Von Hans Nevermann. 1933
3. Admiralitäts-Inseln. Von Hans Nevermann. 1934
- 4.Nova Britannia. Von Otto Reche. 1954

BERING-STRASSE – RUSSISCH AMERIKA

(WASILJEW, M.N. – GILSSON, K.K.)

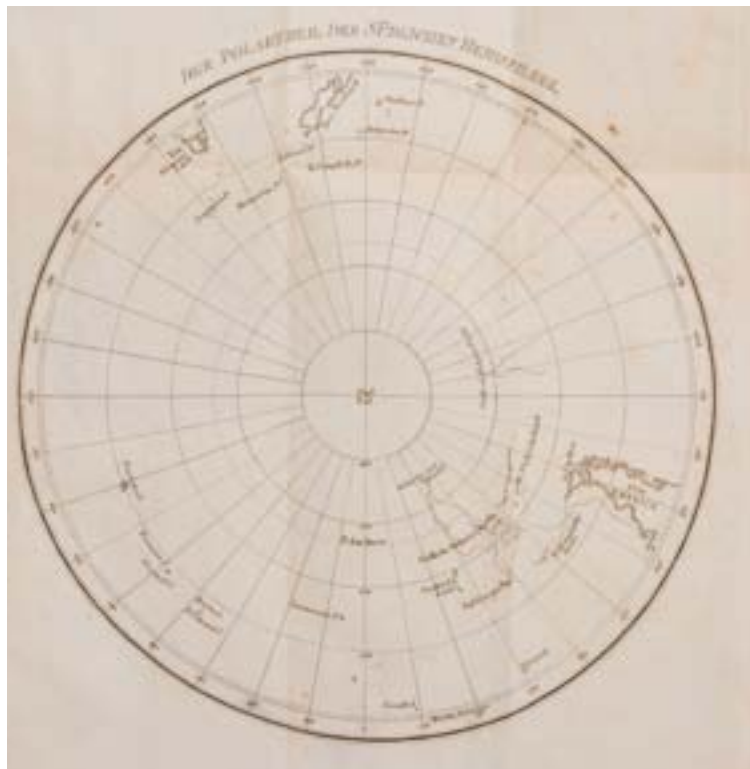
Expedition der Sloop Blagonamjerenny zur Untersuchung
der Küsten von Asien und Amerika jenseits der Bering-
Straße, in den Jahren 1819 bis 1822.

Berlin, Reimer 1851 (mit dem Reihentitel ausgebounden aus:
Archiv für wissenschaftliche Kunde von Russland, 9.Bd.).
8vo. S.272-294. Broschur, in Halbleinenmappe um 1900.
Gutes Exemplar.

EUR 1.900,-

Zur Suche nach einer schiffbaren Verbindung zwischen Pazifik
und Atlantik jenseits der Beringstraße entsandte die Russische
Admiralität 1819 die Schiffe Otkrytie (Entdeckung) unter
dem Kommando von M. N. Wasiljew und Blagonamjerenny
(die Gutgesinnte) unter G. S. Schischmarew in die Beringsee.
Von Kronstadt ausgehend wurde Rio de Janeiro und nach
der Umrundung Afrikas zunächst Port Jackson angelaufen (1). Nach Durchquerung des Pazifik, hier wurden die „Inseln
des Blagonamjerenny“, das heutige Nukufetau Atoll (Tuvalu) entdeckt, wurde die asiatische und die amerikanische Küste
sowie einige Inseln der Beringsee erkundet und kartographiert. Die Insel Nunivak wurde von Wasiljew entdeckt und nach
seinem Schiff Ortkytie benannt. Das Erreichen des eigentlichen Expeditionsziels, ein tieferes Vordringen in die Tschukt-
schensee, wurde sowohl 1820 als auch 1821 durch dichtes Packeis verhindert, der nördlichste erreichte Punkt lag nur 30
Meilen über dem Icy Cape, dem nördlichsten von Cook 1778 erreichten Punkt von Alaska. Vor ihrer Rückfahrt um Kap
Horn besuchte die Expedition 1821 zweimal Hawaii. Im August 1822 kehrten beide Schiffe nach Kronstadt zurück.. Da das
Ziel der Expedition nicht erreicht worden war betrachtete die Russ. Admiralität die Expedition als kostspieliges Abenteuer.
Es erschien kein offizieller Reisebericht, lediglich kurze Berichte in russ. Zeitungen und Journalen. Ein längerer Bericht
von K. Gillsen/Gillesem, einem Teilnehmer der Reise an Bord der Blagonamjerenny erschien erst 1849 in der Petersburger
Zeitschrift „Otecestvennyia Zapiski“. Dieser Bericht von K. Gillsen erschiene auszugsweise 1851 in Ermans „Archiv für
wissenschaftliche Kunde von Russland“ und ist der früheste substantielle Bericht außerhalb Russlands über diese fast
vergessene Expedition.





ANTARKTIS UND FEUERLAND

WEDDELL, JAMES

Reise in das südliche Polarmeer in den Jahren 1822 bis 1824, enthaltend die Erforschung des antarktischen Eismeereres bis zum 74° der Breite, nebst einem Besuch des Feuerlandes, und einer Beschreibung seiner Bewohner.

Weimar, Landes-Industrie-Comptoir 1827. 8vo. 142 S. mit 3 gefalteten Karten. Neuere Broschur, ein gutes Exemplar.

EUR 2.200,-

Erste deutsche Ausgabe. – Der engl. Walfangkapitän Weddell (1787-1834) verließ, auf der Suche nach neuen Jagdgebieten in den antarktischen Gewässern, im September 1822 mit zwei kleinen Schiffen, der ‚Jane‘ und der ‚Beaufoy‘, England. Er suchte die Falkland- und die Südshetlandinseln auf und im Januar 1822 untersuchte er die bereits 1821 gesichteten Süd-Orkney-Inseln genauer, er erreichte Südgeorgien, von hier konnte er bei gutem Wetter und fast eisfreiem Fahrwasser bis 74° 15′ s. Br. in der östlichen Weddellsee (er selbst hatte sie König-Georg-IV.-Meer getauft) vordringen. Dadurch hatte er die bisher von Cook erreichte südlichste Breite um 344 km überschritten. Im Juli 1824 kehrte er nach England zurück. - Spence, Antarctic Miscellany 148; Conrad, Bibl. of Antarctic Exploration, 29; Sabin 102431; DNB., Comp. ed. 2218.

DIE ANFÄNGE DES SÜDSEE-MYTHOS!

ZACHARIAE, JUSTUS FRIEDRICH WILHELM

Tayti oder die glückliche Insel. S.136–174. In: Poetische Schriften, Bd. 4, Karlsruhe/Schmieder 1778. 8vo., Bd.3 und Bd.4 in einem Band.

Pappband der Zeit mit goldgeprägtem Rückenschild und Rotschnitt. Etwas berieben und leicht fleckig, St. auf Titel und verso Vorsatz von Bd. 3. Schwacher Feuchtrand im Falz, nur sehr vereinzelt gering braunfleckig.

EUR 1.200,-

Im Zuge der zahlreichen Nachrichten, die seit Mitte des 18. Jahrhunderts über den Pazifischen Raum nach Europa gelangten, entwickelte sich rasch das Bild eines idealisierten Südseeidylls, das bald auch in der schöngeistigen Literatur Niederschlag fand. Eines der frühesten Zeugnisse hierfür ist das vorliegende Gedicht, das der deutsche Dichter Justus Friedrich Wilhelm Zachariae (1726-1777) in reimlosen Jamben verfasste. Es erschien erstmals 1777 in Braunschweig im Verlag der Fürstl. Waisenhaus-Buchhandlung und ebenfalls 1777 in der Erstausgabe der „Poetischen Schriften“ (O'Reilly/Reitman 9802). Das Gedicht gründet sich in großen Teilen auf Bougainvilles ‚Reise um die Welt‘, wobei so manche Passage annähernd wörtlich wiedergegeben wurde. Als Zeugnis des Glaubens an einen idealen Ort fern europäischer Zivilisation, in exotischer Umgebung und voller Harmonie und Friede, ‚vom schönsten Volk bewohnt‘, steht Zachariaes Gedicht an der Seite von Cleveleys Serie von vier wunderschönen, wenngleich verklärten, kolorierten Aquatinten (1787) mit Hafenansichten aus der Südsee, Dufour/Charvets raumgroßer Wandtapete über Tahiti und den Visionen eines Idealstaates, wie sie Taitbout de Marigny und Poncelin de la Roche-Thillac hegten, die sich übrigens, wie Zachariae, auf Bougainvilles Reise beziehen - DuRietz 1359 (diese Ausgabe); O'Reilly/Rietmann 9802 (E.A.1777); Hall, Anja, Paradies auf Erden? - Mythenbildung als Form von Fremdwahrnehmung: Der Südsee-Mythos in Schlüsselphasen der deutschen Literatur S.113 ff.

Die Reisen und Abenteuer von Sir Francis Drake sind weltberühmt. Der Freibeuter und Entdecker ist der erste englische Weltumsegler. Seine ersten Kaperfahrten zu Beginn der 1570er Jahre führten ihn immer wieder in den Konflikt mit Spanien. Zahlreiche Überfälle wie bei Nombre de Dios, Fort Diego, Cartagena und Panama festigten seinen Ruf als gefährlichen Freibeuter.

Seine Weltumseglung, 1589 zum ersten Mal publiziert, berichtet von der Meuterei an der Ostküste Südamerika (an der selben Stelle, wie Magellan eine Meuterei zu bekämpfen hatte), der Umrundung der Südspitze Südamerikas, die Fahrt nach Kalifornien, sowie der Kaperung der Nuestra Senora de la Concepcion, die vollbeladen mit Gold und Silber war. Mit diesen Schätzen wollte Drake nach England, suchte dabei die Nordwestpassage, kam dabei bis zur heutigen Stelle von San Francisco, durchquerte dann aber doch den Pazifik und fuhr über Ostindien und dem Kap der Guten Hoffnung zurück nach England.

Nach weiteren Kaperfahrten galt die Aufmerksamkeit jedoch der spanischen Armada, bzw. danach der Gegenarmada, die für Drake als Admiral nicht erfolgreich verlief.

Alle zeitgenössische Schriften von und zu Drake sind selten und hier kann eine kleine Auswahl angeboten werden.



DRAKE, FRANCIS

Relation was der Capitan Drackh vnnnd Colonel Noriz welche Anno 1589. An stat der Königin in Engelland, den Don Antonio in das Königreich Portugal einsetzen und die Spanier darauss vertreiben sollen, mit irer mechtigen Armada von der Zeit an, als die abgefahrn biss sie wider haim kommen, aussgericht.

München, Adam Berg (ca.1590). Kl.-4to. 32 S. Neuer Ledereinband mit Rückenschild (leicht berieben), leicht braunfleckig, ein sehr gutes Exemplar.

EUR 18.000,-

Sehr seltener deutscher Druck! – Bericht über Drakes und Sir John Norreys Fahrt nach Spanien 1589, ein Jahr nach dem Sieg gegen die spanische Armada. Sie segelten am 17. April von Plymouth ab, mit dem Ziel eine Rebellion gegen König Philipp II. von Spanien in Portugal zu starten. Die Flotte bestand aus ca. 150 Schiffen, eine Gegen-Armada, die die spanische Vormachtstellung zur See endgültig brechen sollte. Ein Angriff auf Coruna alarmierte jedoch die Spanier und als die Flotte Lissabon erreichte, war die Stadt bereits gewarnt und zu stark bewaffnet. Ungünstige Winde veranlassten Drake und Norrey nach England zurückzukehren, ohne einen Erfolg verbuchen zu können. Das Unternehmen war ein Fiasko und Drake der Sündenbock. – Selten! Diese deutsche Ausgabe fehlt in der berühmten Drake Katalog von H.P.Kraus. Wir fanden Exemplare nur in folgenden Bibliotheken: the British Library, the Hispanic Society of America, the John Carter Brown Library, Yale, and The New York Public Library. – Huth Cat. 2454; Palau 76149.

ERSTER BERICHT ÜBER DIE WELTUMSEGELUNG VON FRANCIS DRAKE

HAKLUYT, RICHARD – FRANCIS DRAKE


The Principall Navigations, Voiages and Discoveries of the English Nation, made by Sea or ouer Land, to the most remote and farthest distant quarters of the earth.

London, Barker 1589. Gr.-4to. [16], 242, [2], 243-501, [1], 506-643, [12], 644-825, [10] SS: Alter Ledereinband mit Rückenschilder (leicht berieben, Gelenk angebrochen, etwas gestauch), Exlibris am Vorsatz, Titelblatt mit einigen Notizen, leicht stockfleckig, insgesamt ein gutes Exemplar. Ohne die Karte, die nur wenigen Exemplaren beigelegt wurde!

EUR 50.000,-

Mit Erstveröffentlichung der Weltreise von Francis Drake, mit der speziellen 6 Blatt unnummerierten Beilage, die zwischen den Seiten 643 und 644 gebunden ist. Dies ist die 1.Ausgabe dieser großartigen Sammlung an Reiseberichten. Der Bericht erzählt die komplette Weltumseglung von 1577-1580 und beinhaltet auch die Erforschung der Küste Kaliforniens.

Richard Hakluyt hat hier unzählige Berichte von Expeditionen, Seefahrten und Reisen zusammengefaßt, wobei der Großteil auf die Britischen Abenteurer des Elisabethanischen Zeitalters entfällt. Höchst bemerkenswert ist die Erstveröffentlichung der Weltreise von Francis Drake. Ein großer Bericht umfaßt auch Informationen über die „lost colony“ of Roanoke, Virginia, organized by Sir Walter Raleigh. Weiters ist der Bericht von Thomas Hariot's „Briefe and True Report of the New Found Land of Virginia,“ dabei, der nur ein Jahr zuvor veröffentlicht wurde. Viele weitere Berichte sind Erstveröffentlichungen und seltene Beiträge wie jener von Sir Jerome Bowes's Reise nach Moskau in der zweiten Version, da Hakluyt die erste Version für falsch hielt. Die beiden ersten Teile des Buches behandeln Reisen in Asien, Afrika, dem Mittleren Osten, die Mittelmeerlande und Europa, der dritte Teil behandelt Amerika, bzw. Reisen zur Auffindung der Nordwestpassage, Reisen in der Karibik und Erzählungen von Cabot, Hawkins, Gilbert, Frobisher, Drake, Lane, Hariot, and others. – Church 139A; Streeter Sale 28; Kraus, Drake 27; Sabin 29594.



EINES DER SELTENSTEN DRAKE BÜCHER

KARIBIK-KAPERFAHRT 1572

DRAKE, FRANCIS – NICHOLS, PHILIP

Sir Francis Drake Revived: Calling upon this dull or effeminate age, to follow his noble steps for gold and silver. by this memorable relation, of the rare occurrences (never yet declared to the world) in a third voyage, made by him into the West-Indies, in the yeeres 72. and 73. when Nombre de Dios was by him and fiftie two others onely in his companie surprised. Faithfully taken out of the report of M. Christofer Ceely, Ellis. Hixom, and others, who were in the same Voyage with him. By Philip Nichols, Preacher. Reviewed by Sir Francis Drake himselfe before his death, and much holpen and enlarged by diuers notes, with his owne hand here and there inserted. Set forth by Sr. Francis Drake Baronet (his Nephew) now liuing.


London, Nicholas Bourne 1628.

Kl.-4to. [8], 80 SS. plus contemporary manuscript list of pamphlets on one folded small format leaf bound in following titlepage. (Wormtrack to leaves from A2 to D1 with occasional loss of text, title lightly soiled with small tear in lower margin, dedication leaf with restoration to upper outer corner and repaired tear affecting text area, D4 with a repaired tear affecting text area). Modern brown half morocco over marbled boards by Bayntun of Bath, spine gilt in three unequal compartments with raised bands, lettered in gilt in the second compartment.

EUR 30.000,-

The second edition, after the first of 1626, of this account of Francis Drake's highly successful raid against the Spanish in Panama in 1572-73, one of his early Caribbean raids of plunder and harassment. Sabin states of this edition: „It differs from that of 1626 in having had the advantage of the incorporation of the errata of the latter date under the personal superintendence of the nephew of the great voyager. The last four leaves are larger than the rest of the book.“ The expedition of fifty-two Englishmen attempted to seize Nombre de Dios, but were repulsed when Drake was wounded in the shoulder. After many reversals and hardships, the British managed to waylay an entire pack train of Peruvian silver, bringing home a fortune. Drake's bold move was approved by Queen Elizabeth, who shared in the plunder, but the politics of his raid on Spain during a period of ostensible peace made it necessary for him to disappear to Ireland for several years after the event. Besides his success in plunder, on this expedition Drake became the first Englishman to see the Pacific Ocean.

The book was originally written in a manuscript account of the expedition given to Queen Elizabeth on New Year's Day 1593. In his letter of presentation which serves as the introduction to the book, Drake suggests that, while it is pleasant to think of past victories, he would rather be undertaking new employment of the same sort. The opportunity soon presented itself, with more raids in the West Indies; and in 1596, just over three years after giving the manuscript to the Queen, the intrepid Drake died at sea off Puerto Rico during a raid on Spanish shipping. Thirty years after Drake's death, courtier Philip Nichols reworked and published the manuscript. The timing of publication of the first edition is significant. King James I, Elizabeth's successor, had been eager to placate the Spanish, and no publication so openly lauding raids on Spanish property would have been tolerated during his reign. James I died in 1625 and Sir Francis Drake Revived... was published the following year. - European Americana 628/87; JCB (3)II:213; Sabin 20838; STC 18545



03 Francis Drake



AUSGABE 1603

DRAKE, FRANCIS; THOMAS CANDISH, OL.VON NOORT, FERDINAND MAGELLAN – HULSIUS, LEVINUM

Sechster Theil / Kurtze Warhafftige Relation unnd Beschreibung der Wunderbarsten vier Schiffahrten / so jemals verricht worden. Als nemlich: Ferdinandi Magellani Portugalesers/ mit Sebastiano de Cano. Francisci Draconis Engelländers Thomas Candish Engelländers. Oliuarii von Noort, Niederländers. So alle vier umb den gantzen Erdtkreis gesegelt / auß unterschiedenen Authoribus und Sprachen zusammen geragen.

Franckfurt, Hulsius 1603. 4to. (4), 53 S. mit 1 Titelvignette (mit 4 Portraits), sowie einem Wappen am 1.Bl. und 7 (von 9) Tafeln, (es fehlen die 6 Karten). Broschur der Zeit, einige Tafeln lose, leicht braunfleckig, ein gutes Exemplar.

EUR 4.500,-

Frühe Sammlung von den ersten 4 Weltumseglungen.

AUSGABE 1603

DRAKE, FRANCIS; THOMAS CANDISH, OL.VON NOORT, FERDINAND MAGELLAN – HULSIUS, LEVINUM

Sechster Theil / Kurtze Warhafftige Relation unnd Beschreibung der Wunderbarsten vier Schiffahrten / so jemals verricht worden. Als nemlich: Ferdinandi Magellani Portugalesers/ mit Sebastiano de Cano. Francisci Draconis Engelländers. Thomas Candish Engelländers. Oliuarii von Noort, Niederländers. So alle vier umb den gantzen Erdtkreis gesegelt / auß unterschiedenen Authoribus und Sprachen zusammen geragen.

Franckfurt, Hulsius 1603. 4to. (4), 50 (von 53) S. (es fehlt das Titelblatt mit den 4 Portraits, sowie die letzten beiden Textblätter), mit einem Wappen am 1.Bl., und 6 (von 9) Tafeln, es fehlen alle Karten. Ohne Einband, einige Seiten und Tafeln lose, ein Tafel mit größerem Eckabrieb, leicht gebräunt.

EUR 900,-

Frühe Sammlung von den ersten 4 Weltumseglungen.

AUSGABE 1603

DRAKE, FRANCIS; THOMAS CANDISH, OL.VON NOORT, FERDINAND MAGELLAN – HULSIUS, LEVINUM

Sechster Theil / Kurtze Warhafftige Relation unnd Beschreibung der Wunderbarsten vier Schiffahrten / so jemals verricht worden. Als nemlich: Ferdinandi Magellani Portugalesers/ mit Sebastiano de Cano. Francisci Draconis Engelländers. Thomas Candish Engelländers. Oliuarii von Noort, Niederländers. So alle vier umb den gantzen Erdtkreis gesegelt / auß unterschiedenen Authoribus und Sprachen zusammen geragen.

Franckfurt, Hulsius 1603. 4to. (4), 53 S. mit 1 Titelvignette (mit 4 Portraits), sowie einem Wappen am 1.Bl., es fehlen alle Tafeln und Karten. Broschur der Zeit, am oberen Rand knapp beschnitten, leicht gebräunt, ein gutes Exemplar.

EUR 1.200,-

Frühe Sammlung von den ersten 4 Weltumseglungen.



John Harrison – der Baumeister einer präzisen Schiffsuhr zur Bestimmung des Längengrads zur See.

Im Jahr 1714 setzte das englische Parlament 20.000 Pfund Preisgeld aus, um eine praktikable Lösung des Längenproblems zu erhalten. Die geographische Breite konnte auf See relativ genau bestimmt werden, doch die Bestimmung der Länge war weitaus schwieriger. Das Unglück auf den Scilly Islands im Jahre 1707, als 4 Schiffe einer englischen Flotte sanken, war der auslösende Moment nach einer Vielzahl an Schiffsunglücken, sich dem Längengradproblem zu stellen. Die Handelsnation Nr.1 England konnte und wollte sich derartige Probleme nicht leisten. Der Longitude Act aus dem Jahre 1714 sollte nicht nur ein Wettrennen um die richtige Lösung starten lassen, sondern auch in der westlichen Welt einen Boom in der Astronomie auslösen. Zur Längengradbestimmung brauchte man entweder eine genau gehende Schiffsuhr oder allgemein gültige Himmelskarten, nach denen man sich orientieren konnte.

Der Engländer John Harrison (1693-1776) war von Beruf Tischler, Erfinder und autodidaktischer Uhrmacher. Er entwickelte eine schiffstaugliche Uhr mit hoher Ganggenauigkeit. Er erfand eine neue Hemmung und einen Aufzugs-Mechanismus, experimentierte mit Materialien um Temperaturschwankungen sowie Luftfeuchtigkeitsunterschiede zu kompensieren. Seine Uhren erreichten eine bislang nicht dagewesene Genauigkeit, wodurch der Längengrad auf See genau bestimmt werden konnte. Harrison mußte lange auf Anerkennung durch die Kommission des Longitude Acts warten, denn er stand als wissenschaftlicher Laie einem gelehrten Gremium gegenüber. Dieses Gremium, geführt vom Astronomen Nevil Maskelyne, bevorzugte eine astronomische Lösung mit der Mondstrecken-Methode. Harrison entwickelte insgesamt 4 Uhren, H1 bis H4 benannt, wobei die H4 bahnbrechend war. Eine Kopie fuhr 1775 mit James Cook auf seiner zweiten Weltreise mit und fand große Anerkennung durch Cook. Mit der H4 galt das Problem des Längengrads gelöst. Doch auch die Mondtabellen von Tobias Mayer wurden ausgezeichnet und der Witwe Mayers wurde ein Teil des Preisgeldes übergeben.



SAMMELBAND MIT 5 SCHRIFTEN ZUM LONGITUDE ACT

MASKELYNE, NEVIL

An account of the going of Mr. John Harrison's watch, at the Royal Observatory, from May 6th, 1766, to March 4th, 1767. Together with the original observation and calculations of the same. By the Revd. Nevil Maskelyne, astronomer royal. Published by order of the commissioners of longitude. 1. Teil (von 2).

London, Richardson and Clark 1767. 4to. 28 S. (Es fehlt der 2.Teil. S.I-LVI). Halblederband unter Verwendung der alten Deckeln (diese etwas berieben), erstes Titelblatt angerändert, Tafeln etwas braunfleckig, insgesamt ein durchaus gutes Exemplar.

Vorgebunden:

RAMSDEN, J(ESSE)

Description of an engine for dividing mathematical instruments. By Mr. J. Ramsden, mathematical instrument-maker. Published by order of the Commissioners of Longitude. London, Richardson and Nourse 1777. 4to. (4), 14 S. mit 4 gefalteten, gestochenen Tafeln.

RAMSDEN, J(ESSE)

Description of an engine for dividing strait lines on mathematical instruments. By Mr. J. Ramsden, mathematical instrument-maker, and optician. Published by order of the Commissioners of Longitude. London, Richardson and Nourse 1779. 4to. 16 S. mit 3 gestochenen Tafeln.

TROUGHTON, EDWARD

An account of a method of dividing astronomical and other instruments, by ocular inspection : in which the usual tools for graduating are not employed. London, Bulmer and Cleveland-Row 1809. 4to. (2), II, 41 S. mit 3 Tafeln.

Nachgebunden:

BIRD, JOHN

The method of constructing mural quadrants. Exemplified by a description of the brass mural quadrant in the Royal Observatory at Greenwich. Published by Order of the Commissioners of Longitude.

London, Richardson and Clark 1768. 4to. 27, (1) S. mit 3 (von 4) Tafeln.


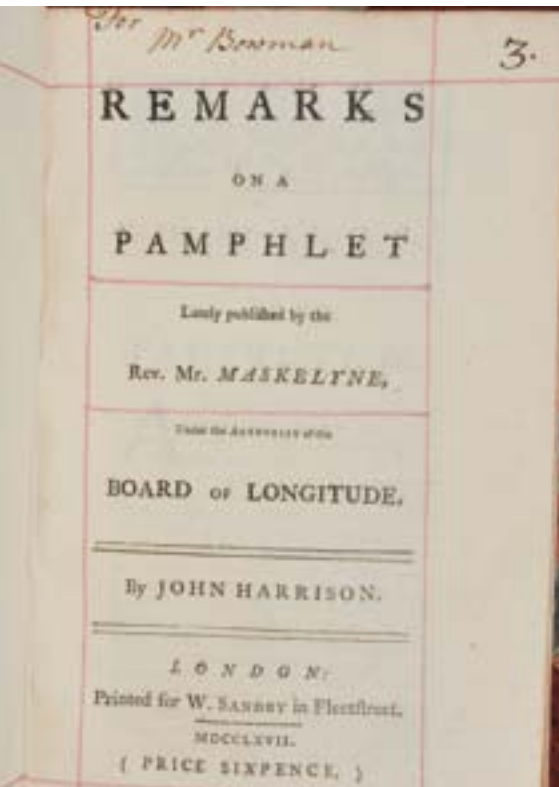
EUR 19.000,-

Ein Sammelband mit 5 seltenen Schriften, vier davon herausgegeben von den Commissioners of Longitude.

Nevil Maskelyne war dafür bekannt bei der Suche nach der Bestimmung der geographischen Länge die Mondtabellen gegenüber der Uhr zu bevorzugen. Obwohl Harrisons Chronometer bei zwei Testfahrten nach Westindien bestanden hatte, versuchte Maskelyne durch weitere extreme und unrealistische Tests den Erfolg zu verhindern. Die erahnten schlecht ausgefallenen Resultate dieser Tests werden in dieser Arbeit publiziert. Leider ist nur der 1.Teil hier vorhanden. Maskelynes Fazit war, „Mr. Harrison's watch cannot be depended upon to keep the longitude within a degree in a West India voyage of six weeks ... nevertheless ... it is a useful and valuable invention“ (Norman).

Jesse Ramsden war Bauer und Erfinder von mathematischen Instrumenten.

John Bird war der wohl anerkannteste Erfinder von mathematischen Instrumenten im 18.Jahrhundert. Besonders gefragt war er wegen seiner Fähigkeit, äußerst präzise Skalen zu entwerfen. Vom Board of Longitude hatte Bird zwischen 1750 und 1760 mehrere Male Aufträge erhalten. Er baute, reparierte und justierte Instrumente. Bird wurde berühmt für seine hochtechnischen Observatoriumsinstrumenten. Der Beginn war die Entwicklung des Mauerquadranten für den Astronomen James Bradley. Bradley konnte mit einem Mauerquadranten 1725 die jährliche Aberration der „Fixsterne“ entdecken, womit erstmals das heliozentrische Weltbild nachweisbar wurde. Später baute Bird für Bradley weiterentwickelte Quadranten.



THE LONGITUDE ACT

HARRISON, JOHN

Remarks on a Pamphlet Lately published by the Rev. Mr. Maskelyne, under the Authority of the Board of Longitude.

London, W. Sandby 1767. 8vo. 1, 34 S. Titelblatt rot gerahmt. Neuer Halblederband im Stil der Zeit mit marmorierten Deckeln, Goldprägung am Rücken. Schönes Exemplar.

EUR 28.000,-

Sehr selten! – Am Titel handschriftlich vermerkt: "For Mr Bowman."

Dies ist die leidenschaftliche Antwort von John Harrison auf Maskelyne's Kritik an Harrisons Chronometer im selben Jahr. Maskelyne's hatte kritisiert, daß das Instrument nicht genau ginge. Harrison beschreibt hier aber, daß sein Chronometer alle Erfordernisse des Longitude Acts erfüllt.
- Baillie: Clocks and Watches, S.272.

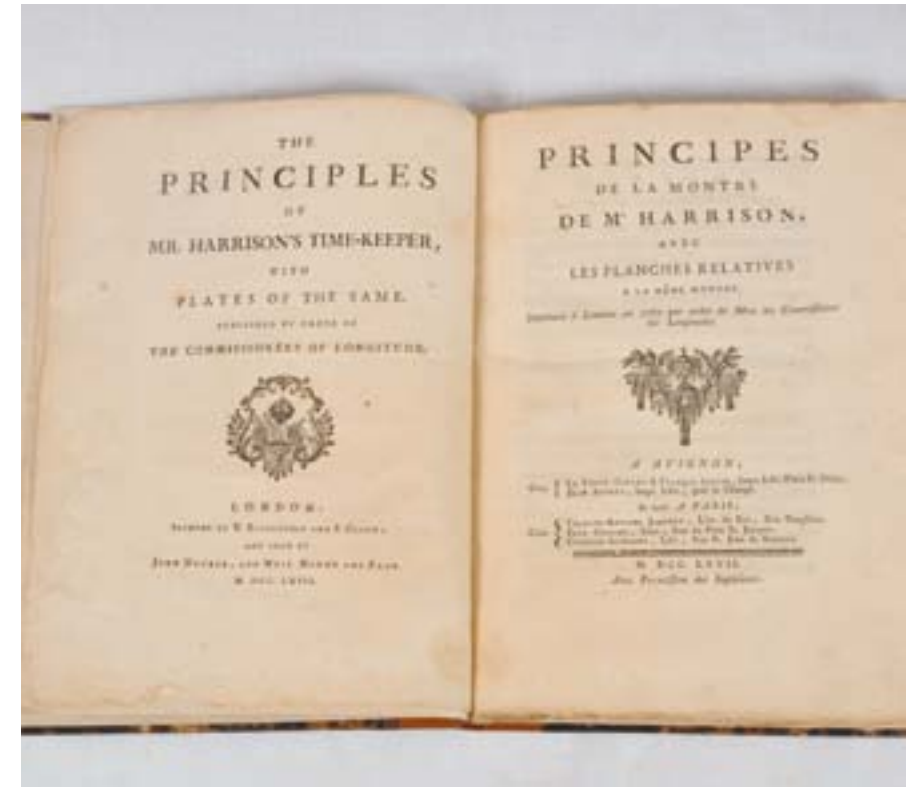
1. FRANZÖSISCHE AUSGABE MIT ENGLISCHEM TEXT

HARRISON, JOHN, AND NEVIL MASKELYNE

The Principles of Mr. Harrison's Time-keeper, with plates of the same, published by order of the Commissioners of Longitude. [French title:] Principes de la Montre de Mr. Harrison, avec les planches relatives a la même montre, imprimés à Londres en 1767 par ordre de Mrs. les Commissaires des Longitudes. A Avignon: Chez la veuve Girard & François Segeuin [& Jean Aubert... 1767.

4to, pp. (v), (1), 3–19 (English text); iv, 39 (French text), and 7 folding engraved plates. There are two title-pages, English and French, and the English text is interleaved with the French up to p. 19. Good modern quarter calf antique, uncut. Light browning to 4 leaves, some other very slight browning and a few small marks and creases, small paper repairs to fore-edge of last plate.


EUR 25.000,-



Im Jahr 1714 setzte das englische Parlament 20.000 Pfund Preisgeld aus, um eine praktikable Lösung des Längenproblems zu erhalten. Die geographische Breite konnte auf See relativ genau bestimmt werden, doch die Bestimmung der Länge war weitaus schwieriger. Das Unglück auf den Scilly Islands im Jahre 1707, als 4 Schiffe einer englischen Flotte sanken, war der auslösende Moment nach einer Vielzahl an Schiffsunglücken, sich dem Längengradproblem zu stellen. Die Handelsnation Nr.1 England konnte und wollte sich derartige Probleme nicht leisten. Der Longitude Act aus dem Jahre 1714 sollte nicht nur ein Wettrennen um die richtige Lösung starten lassen, sondern auch in der westlichen Welt einen Boom in der Astronomie auslösen. Zur Längengradbestimmung brauchte man entweder eine genau gehende Schiffsuhr oder allgemein gültige Himmelskarten, nach denen man sich orientieren konnte.

Der Engländer John Harrison (1693-1776) war von Beruf Tischler, Erfinder und autodidaktischer Uhrmacher. Er entwickelte eine schiffstaugliche Uhr mit hoher Ganggenauigkeit. Er erfand eine neue Hemmung und einen Aufzugs-Mechanismus, experimentierte mit Materialien um Temperaturschwankungen sowie Luftfeuchtigkeitsunterschiede zu kompensieren. Seine Uhren erreichten eine bislang nicht dagewesene Genauigkeit, wodurch der Längengrad auf See genau bestimmt werden konnte. Harrison mußte lange auf Anerkennung durch die Kommission des Longitude Acts warten, denn er stand als wissenschaftlicher Laie einem gelehrten Gremium gegenüber. Dieses Gremium, geführt vom Astronomen Nevil Maskelyne, bevorzugte eine astronomische Lösung mit der Mondstanzmethode. Harrison entwickelte insgesamt 4 Uhren, H1 bis H4 benannt, wobei die H4 bahnbrechend war. Eine Kopie fuhr 1775 mit James Cook auf seiner zweiten Weltreise mit und fand große Anerkennung durch Cook. Mit der H4 galt das Problem des Längengrads gelöst. Doch auch die Mondtabellen von Tobias Mayer wurden ausgezeichnet und der Witwe Mayers wurde ein Teil des Preisgeldes übergeben.

FIRST EDITION IN FRENCH (in the same year as the English original) of the technical report on Harrison's chronometer, the first time-keeper to be both sufficiently accurate for the purpose of navigation and able work on a ship. It brought about a revolution in navigation, as navigators were for the first time able to calculate, as opposed to estimate, their longitude. This was the first time that a navigator was able to establish his position anywhere at sea, and remained the only method until the introduction of the Global Positioning System in 1994. The Commissioners of Longitude demanded a demonstration and a full account of the mechanism of the chronometer H4, which were written respectively by Maskelyne and Harrison himself and published as the present work. The plates are extremely accurate representations of the mechanism. The English text was immediately translated into French by the Jesuit mathematician and hydrographer Esprit Pezenas and published as the present work. The first half contains Pezenas's French translation, with the English text on alternate pages, and the latter half contains Pezenas's description of the trials of Harrison's chronometer and a critical summary of Maskelyne's report on the going of the watch. Parkinson, Breakthroughs, 1765; and Grolier One Hundred (Science), 42b. Norman catalogue 996. See Printing and the Mind of Man 208. Andrewes (ed.), The quest for longitude, p. 251, etc.



DIE ERSTE NACHRICHT ÜBER JOHN HARRISON UND DIE ERPROBUNG SEINER ERSTEN SCHIFFSUHR (H1) IM JAHRE 1736 AUF DEUTSCH.

WARGENTIN, PETER (PEHR) – JOHN HARRISON

Geschichte der Wissenschaften. Von der geographischen Länge. S.163–172 (Und): Fortsetzung der Wissenschaften von der geographischen Länge. S.231–240. In: Der Königl. Schwedischen Akademie der Wissenschaften Abhandlungen ... auf das Jahr 1758. Aus dem Schwedischen übersetzt von Abraham Gotthelf Kästner. Bd.20.

Hamburg und Leipzig, Grunds Witwe und Holle 1759. 8vo. Titel, 2 Bl. 300 S., 5 Bl., 7 gefalt. Tafeln. Pappband der Zeit (etwas berieben), Bibl.-Zettel am Innendeckel, sauberes Exemplar.

EUR 3.500,-

Im ersten Teil dieses Beitrags gibt Pehr Wargentin einen Überblick über die allgemeinen Grundlagen der geographischen Längenbestimmung und über praktikable astronomische und mechanischen Verfahren zur Lösung des „Längenproblems“. Ihm erscheint die mechanische Lösung, eine genaue Bestimmung der Zeitdifferenz zwischen einem festen Meridian und der lokalen Ortszeit eines Schiffes mit einer ganggenauen Uhr, als die....einfachste und zugleich die vollkommenste, die sich nur erdenken ließe..... (S. 163). Die damals am Festland genügend ganggenauen Pendeluhrn kämen aber wegen der Schiffsbewegungen für eine Verwendung auf See nicht infrage. Auch würden Temperaturschwankungen die Ganggenauigkeit einer Pendeluhr mit Federantrieb beeinflussen. „Ein Uhrmacher zu London hat vor einigen Jahren eine solche Uhr zum Versuche angegeben, von der er vermuthete, sie würde die Probe einer Seereise von London nach Lissabon, und zurück aushalten, aber man hat nicht gelesen, dass er die bestimmte Belohnung erhalten hätte“ (S.170).

Im zweiten Teil seines Beitrags gibt Wargentin eine genauere Beschreibung dieses Versuches, basierend auf den Nachrichten des schwedischen Astronom Fredrik Mallet. Mallet hatte 1755 bei einem Aufenthalt in London die ersten 3 Schiffsuhren - H1-H3 in der modernen Bezeichnung - von John Harrison gesehen. Die Testreise nach Lissabon sei erfolgreich gewesen und Harrison arbeite weiter an Verbesserungen um den vom englischen Parlament ausgesetzten Preis von 20.000 Pfund zu erhalten. „indessen habe er, zur Aufmunterung und Ersetzung seiner bisher angewandten Kosten, schon 2.000 Pfund bekommen.....“ (S. 231-233). Was hier umständlich beschrieben wird ist die offizielle Erprobung der H1 auf der Seereise an Bord der „Centurion“ bzw. „Orford“ von London nach Lissabon im Jahre 1736.

Aber trotz der nachgewiesenen Genauigkeit von Harrisons H1 sind Wargentin und Mallet, beides Astronomen, noch nicht von der mechanischen Lösung zur Längenbestimmung überzeugt. Wargentin schlägt vor..“zugleich auf andere Mittel bedacht zu sein, die zu Erfindung der Länge dienen, und darunter hält man keine für sicherer und zugänglicher, als diejenigen, welche der Mond darbietet“ (S. 233), die Skepsis der damaligen wissenschaftlichen Elite gegenüber einer mechanischen Lösung des Längenproblems.

FRÜHER BERICHT ÜBER DIE ENTWICKLUNG DES MARINE-CHRONOMETER DURCH JOHN HARRISON

MALLET, FR. – JOHN HARRISON

Bericht von Harrisons Versuche, die Länge zur See zu finden. S.3–17. (Und): A.G. Kästner: Zusatz, zu dem vorhin mitgetheilten Bericht von Harrisons Seeuhr. S.79–80. In: Der Königl. Schwedischen Akademie der Wissenschaften Abhandlungen ... auf das Jahr 1765. Aus dem Schwedischen übersetzt von Abraham Gotthelf Kästner. Bd.27.

Leipzig, Hollens Witwe 1767. 8vo. 2 Bl., 340 S., 4 Bl., 11 gefalt. Tafeln. Pappband der Zeit (Bezug blättert ab, berieben), Tafeln leicht gebräunt, ordentliches Exemplar.

EUR 3.500,-

Die Übersetzung von Mallets Artikel stammt vom Göttinger Mathematiker und Leiter der dortigen Sternwarte Abraham Gotthelf Kästner, einem Kollegen Lichtenbergs. Mallet hatte 1755 bei einem Aufenthalt in London die ersten drei Uhren (H1, H2, H3) Harrisons besichtigt und verwendete für seinen Artikel den Bericht des Astronomen Lalande „Relation des dernieres experiences faites en Angleterre pour la decouverte des longitudes“ der die Geschichte des „Longitude Prize“ bis Ende 1763 und die Arbeiten Harrisons zum Inhalt hat.

Beginnend mit der Geschichte der Längengradmessung zur See in England, dem „Longitude Act“ von 1714 und dem „Board of Longitude“, der Längenkommission, wird die dreißigjährige Entwicklung des ersten exakten Marine-Chronometer durch den englischen Uhrmacher John Harrison dargestellt. Die Erfindungen Harrisons, die Reibung zwischen den beweglichen Bauteilen zu vermindern, die Temperatureinflüsse und die Einflüsse Schiffsschwankungen auf die Ganggenauigkeit zu reduzieren und den kontinuierlichen Federantrieb während des Aufziehens der Uhr sicherzustellen, werden an hand der vier kontinuierlich verbesserten „Seeuhren“ (H1 - H4) beschrieben.

Der Artikel beschreibt die offiziellen Testfahrten von 1736 nach Lissabon (H1), von 1761 nach Jamaika (H4) und von 1764 nach den Barbados (H4), ihre glänzenden Resultate und die Hindernisse um Zuerkennung der ausgesetzten Belohnung durch die Längenkommission. Am Ende des Artikels erwähnt Mallet den Seestuhl („Marine Chair“) von Christopher Irwin zur genaueren Beobachtung der Jupitermonde und der Monddistanzen, die mit der Uhrenlösung rivalisierenden astronomischen Verfahren zur Lösung des Längenproblems und die Mondtafeln von Tobias Mayer.

Mallet hatte 1755 bei einem Aufenthalt in London die ersten drei Uhren (H1, H2, H3) Harrisons besichtigt und verwendete für diesen Artikel den Bericht des Astronomen Lalande „Relation des dernieres experiences faites en Angleterre pour la decouverte des longitudes“ der die Geschichte des „Longitude Prize“ bis Ende 1763 und die Arbeiten Harrisons zum Inhalt hat. Da Mallets ursprünglicher Artikel 1765 erschienen war gab Kästner in seinem Zusatzartikel die neusten Berichte aus englischen Zeitungen wieder. Im März 1765 bewilligte das engl. Parlament Harrison die Hälfte des ausgesetzten Preises, die andere Hälfte sollte erst nach Offenlegung der Konstruktionsdetails und Anfertigung und Testung von 2 Kopien ausbezahlt werden.





WIDMUNGSEXEMPLAR

MASKELYNE, NEVIL

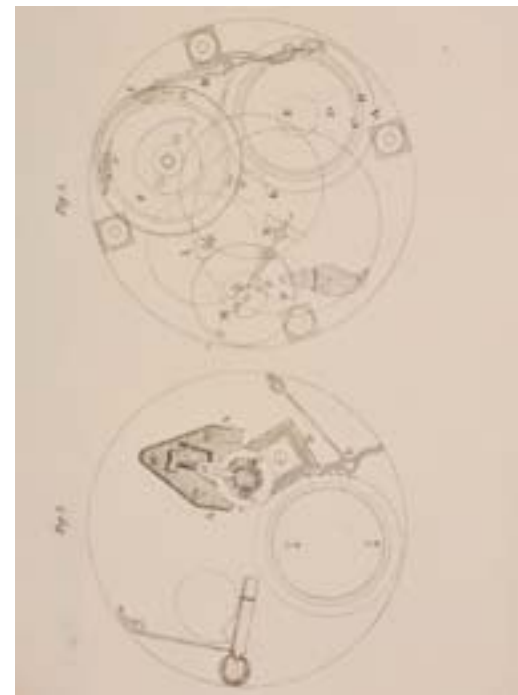

An Answer to a pamphlet entitled "A Narrative of Facts," lately published by Mr. Thomas Mudge, Junior, relating to some Time-Keepers constructed by his father Mr. Thomas Mr. Thomas Mudge; wherein is given an account of the trial of his first time-keeper, and of three trials of his two other time-keepers, between the years 1774 and 1790...

London: Printed for F. Wingrave 1792.

8vo, 1 Bl., 128, 40 S. Contemporary half calf, red morocco label on spine (short crack at foot of upper joint). Library stamp in lower corner of title and two other pages and withdrawal stamp on verso, also an unusually handsome library label on the front pastedown, a little spotting on the first two leaves. Presentation copy, inscribed "From the Author" on a binder's leaf before the title.

EUR 9.500,-

Sole Edition! - Maskelyne, as Astronomer Royal, was given Mudge's second and third chronometers to test, his first having been found satisfactory by the board of longitude. These watches performed well before and after being in the hands of Maskelyne, who, it was felt, had not given them a fair trial. Mudge's case was strongly urged in a pamphlet issued by his elder son, entitled *A narrative of facts relating to some timekeepers constructed by Mr. T. Mudge for the discovery of the longitude at sea, together with observations upon the conduct of the astronomer royal respecting them* (1792). Maskelyne retorted in the present work, and the controversy closed with the younger Mudge's *Reply to the answer* (1792). John Harrison, who is referred to many times in this book, had previously entertained similar grievances against Maskelyne and the board of longitude, believing that the astronomer royal favoured a scheme of his own for finding longitude. Baillie, *Clocks and watches*, 1792. *Clockmakers' Library* 568.



MUDGE, THOMAS

A Description, with plates, of the Time-Keeper invented by the late Thomas Mudge. To which is prefixed a narrative, by Thomas Mudge, his son, on measures taken to give effect to the invention since the reward bestowed upon it by the House of Commons in the year 1793; a republication of a tract by the late Mr. Mudge on the improvement of time-keepers; a series of letters...

London: Printed for the author; sold by Mess. Payne, Cadell and Davies, Rivington, Dilly, and Richardson 1799.

4to, pp. (xii), cli, 176, stipple-engraved frontispiece portrait and 9 extremely detailed engraved plates of clockwork by Paas & Co. from drawings by Robert Pennington. Fine modern half calf antique, flat spine gilt and with red morocco label.

EUR 12.000,-

First Edition. A technical narrative of the construction of some of the earliest marine chronometers. "This important book...is a full, though edited, account of the manufacture and trials of his father's three timekeepers and of his own attempt at setting up a manufactory to produce them commercially in the 1790s... For all those clockmakers who attempted a solution to the longitude problem, the requirements of the [Longitude] Act demanded a mechanical genius combined with the highest skills of eye and hand. In this respect, Mudge truly did excel" (David Penney in *The quest for longitude*, edited by W.J.H. Andrewes).

Mudge was the first to follow Harrison in designing marine timekeepers. He was also the inventor of the lever escapement (illustrated in plate 9), used in every watch that is made today. – Baillie, *Clocks and watches*, 1799. *Bromley, The Clockmakers' library*, 600.



VALENTINER, KARL FRIEDRICH JOHANNES

Atlas des Sonnensystems. Mit 25 Abbildungen im Lichtdruck
(= Grimm's Atlas des Sonnensystems.)

Lahr, Moritz Schauenberg 1884. Folio. 2 Bl., 19, 1 S. mit 25 Lichtdruck-Tafeln. Original-Pappband (Rücken fehlt, etwas berieben), leicht gebräunt, 2 Seiten etwas angerissen, ein gutes Exemplar. – Seltenes Werk mit beeindruckenden Tafeln.

EUR 3.800,-

Valentiner (1845-1931) war ein deutscher Astronom. Er leitete die deutsche Expedition nach Tschifu (China) um die dortige Sonnenfinsternis zu beobachten. Er leitete die Mannheimer Sternwarte und später die Sternwarte in Karlsruhe, wo er zum Professor ernannt wurde. 1898 wurde er Direktor des Astrometrischen Instituts am Königstuhl. Die beeindruckenden Aufnahmen entstanden durch den Hofphotographen Julius Grimm (1842-1906).

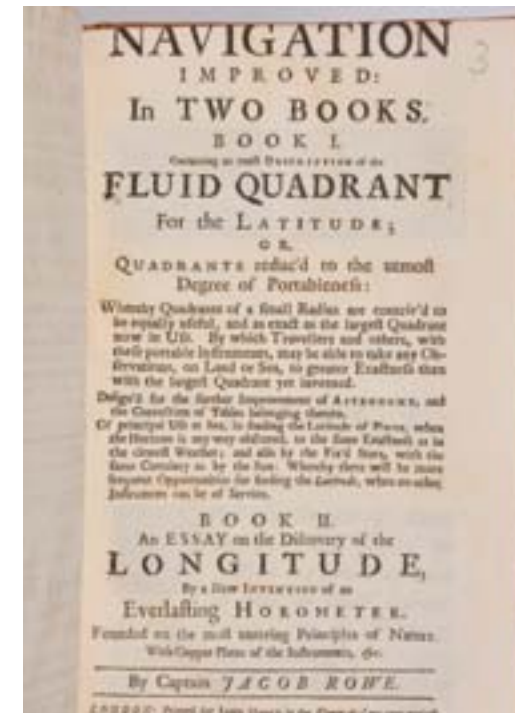
WHISTON – DIE SIGNALSCHIFF-METHODE SAMMELBAND ZU ASTRONOMIE UND NAVIGATION

WHISTON, WILLIAM

The Longitude Discovered by the Eclipses, Occultations and Conjunctions of Jupiter's planets. Humbly Recommended to The Honourable the Commissioners appointed by Act of Parliament for the Discovery of the Longitude at Sea.

London, John Whiston 1738. Erste Ausgabe. 8vo. (8), LII, 111, (1) S. und zahlreiche Tabellen-Tafeln.

Vorgebunden:



WITTY, JOHN

A Treatise of the Sphere; shewing how it is deriv'd from that Theory which justly asserts the Motion of the Earth; as also of the Projections of it, both Orthographical & Stereographical . . . with the Resolution of Astronomical and Chorographical Problems.

London, Leake for John Wyat 1714. Erste Ausgabe. 8vo. (8), 219, (1) S. mit 1 gefalt. Tafel und einigen Textfiguren. [Halley, Edmund]

„An Account of Mr Dodwell's Book De Cyclis in a Letter to Robert Nelson, Esq;“. [From:] Brokesby, Francis. The life of Mr Henry Dodwell With an Account of his Works, and an Abridgment of Them that are Published, and of Several of his Manuscripts. London, Geo. James, for Richard Smith 1715. 8vo. (2), (613)-638 S.

ROWE, JACOB

Navigation improved: In Two Books. Book I. Containing an exact Description of the Fluid Quadrant for the Latitude . Book II. An Essay on the Discovery of the Longitude, by a New Invention of an Everlasting Horometer.

London, John Hooke 1725, 8vo. (4), XVI, 43 (1) S. mit dem Halbtitel und 4 Tafeln.

Lederband der Zeit auf Bündeln (etwas berieben) und mit Rückenschild, fliegender Vorsatz lose, mit einem Exlibris der Earls of Macclesfield, Shirburn Castle, kl.Blindstempel am Titel und auf A2 von Wittys Bericht, wenig braunfleckig, einige Seiten knapp beschnitten, insgesamt ein gutes Exemplar.

EUR 6.500,-

Der englische Theologe und Physiker William Whiston versuchte sich auch an der Lösung des Längengradproblems. 1714 hatte er sich mit dem Londoner Mathematiker Humphry Ditton mit dem Vorschlag an das Parlament gewandt, zur Lösung des Längengradproblems einen Geldpreis auszusetzen. Newton, Samuel Clarke, Cotes und Halley unterstützten diesen Vorschlag und das Parlament setzte mit dem Longitude Act 20.000 Pfund Belohnung aus. Whistons Lösungsvorschläge, hier jener mit den Jupitermonden, erwiesen sich als nicht tauglich. Bekannt war Whiston ja durch seine Idee der Signalschiffe, die er mit Ditton zusammen entwickelte. Über die Meere verankerte Signalschiffe sollten durch Schall- und Lichteefekte zur Positionsbestimmung verhelfen!!

Jacob Rowe, ein Instrumentenbauer, suchte mit einem verbesserten Sandglas den Preis zu gewinnen.

Der Nahe Osten ist aktuell eine der problembeladensten Regionen unserer Erde. Es ist die Region, die als eine der Wiegen der Hochkulturen, Schnittpunkt wichtiger Handelsrouten und als Ausgangspunkt dreier Weltreligionen gilt. Im Laufe der Geschichte gab es unzählige Reisen in den Nahen Osten – die Gründe hierfür sind mannigfaltig: Religion, Archäologie, Geschichte, Familie, Handel, Politik, Botanik, Geographie, Geologie, usw.

Und so begegnen wir hier Bücher, die sich mit den griechischen, römischen oder islamischen Denkmälern beschäftigen, oder die Reisen nach Kleinasien, Syrien, Arabien und nach Mesopotamien schildern. Tauchen Sie ein in den Orient.



BATTHYANY, VINCENZ GRAF

Reise nach Constantinopel. In Briefen vom Herrn Grafen Vencenz Batthyany. 2.verb.u.verm.Ausgabe.

Pesth, Hartleben 1810. 8vo. 2 Bl., 270 S. mit 1 Kupfertafel als Frontispiz. Pappband der Zeit, kl.Braunfleck am Titel, ein gutes Exemplar.

EUR 1.500,-

Seltene Reisebeschreibung des ungarischen Staatsmanns und Topografen Vincenz Batthyany (1772-1827). Die Reise führte über Belgrad, Bukarest, Warna, Silistria nach Constantinopel.



BEAUFORT, FRANCIS

Karamania or A Brief Description of the South Coast Of Asia Minor and of the Remains Of Antiquary with Plans, Views etc Collected During a Survey of that Coast, Under the Orders of the Lords Commissioners of the Admiralty, in the Years 1811 & 1812.

London: Printed for R. Hunter 1817.

EUR 2.400,-

First edition. Bound in mid 19th century purple full morocco with gilt titles and tooling to the spine. All edges gilt. Binding worn to the extremities. The contents entirely complete with no loose or torn pages. Tiny previous owner's ink stamp and hand written acquisition date to the blank front free endpaper. 1 folding map, 6 plates and 13 vignette illustrations present as called for. A little spotting throughout but a decent copy. Scarce.

CACCIA, FRANCISCUM

Jerusalem, seu Palaestina nova, oder Das von Christo Jesu selbst geliebte, gelobte, bewohnte, benannte Heilige Land. Mit seinen Städten, Vestungen, Flecken, Seen, Flüssen, Gebürgen, Früchten, Antiquitäten, und hochschätzbaren Heilighümern.

Wienn, Lercher 1706. 4to. 8 Bl., 162 S., 3 Bl. mit 1 Frontispiz, 1 gefalt. Karte und 30 (teils gefalt.) Kupfertafeln. Halblederband der Zeit (berieben), braun-flekkig, einige Tafeln mit Randeinrissen, einige Textseiten mit Randläsuren.

EUR 2.500,-

Seltene Beschreibung des heiligen Landes durch Franz Caccia. Das Buch ist durch zahlreiche Kupfertafeln gut illustriert. Die Karte zeigt das Heilige Land, die Tafeln zeigen teils Ansichten (Jerusalem, Jaffa, Ramma, Bethlehem, Jericho, Nazareth, Damaskus), Berge (Horeb, Sinai), verschiedene Tiere aus Palästina bis Ägypten, Pläne von Kirchen, teils Stationen der Christus Geschichte. Zwei Zwischentitel sind mit jeweils zahlreichen kleinen Stadtansichten (wie Wien, Venedig, Candia, Larneca, Rhodes, Morea, Pola, Modona, Corfu, Roseto, Kairo, Sidon, Alexandria, u.a.) versehen.



CARNE, JOHN

Syrien, Palästina und Kleinasien. Mit Stahlstichen nach den Originalzeichnungen von H.W. Bartlett, Thomas Allom, William Purser u.a. 2 Bände.

London, (Fisher 1836) 4to. 116 S.; 92 S. mit gesamt 101 Tafeln, sowie 2 Titelbildern. Ganzlederbände der Zeit mit Rückengoldprägung und Prägung auf den Deckeln (Rücken an den Gelenken geplatzt und restauriert, etwas berieben), St.a.T., durchgehend leicht stockfleckig, ordentliches Exemplar. – Seltene deutsche Ausgabe.

EUR 600,-

KLEINASIEN

CHANDLER, RICHARD

Travels in Asia Minor: or, An Account of a Tour made at the expense of the Society of Dilettanti.

Oxford 1775. First edition. 4to., xiv, xiii, [iii], 283, [i] (ads) pp., with 1 large folding engraved map by Kitchin, later half calf gilt by Aubrey of Salisbury (approx 19th century), morocco lettering piece, lightly rubbed, manuscript additions to final page, an excellent copy.

EUR 1.800,-

The last leaf contains 7 lines in pencil by a contemporary reader recording his dissatisfaction with the book. A further 3-line annotation in ink in a different hand explains that the writer will let the criticisms stand as a memento of his old friend. Based on Chandler's daily journal of local customs and everyday life. This was the first independent mission of the Society of Dilettanti and its members also included Nicholas Revett as architect and William Pars as artist. Chandler was to produce the historical material. Atabey 215; Blackmer 318; Weber, 552.

TROJA


CHANDLER, RICHARD

The history of Ilium or Troy: including the adjacent country, and the opposite coast of the Chersonesus of Thrace. By the author of „Travels in Asia Minor and Greece.“

London: printed by Nicols and Son ... for James Robson 1802. First edition, 4to, pp. xvii, [1], 167; engraved frontispiece map (spotted); uncut copy in original boards, neatly rebacked, new printed paper label on spine; some edge wear, general toning of the text, else a very good copy.

EUR 850,-

Chandler (1738-1810) wrote extensively on classical antiquity. For a long account of his life and work see DNB.



CHOISEUL-GOUFFIER, MARIE GABRIEL F. A., COMTE DE
Voyage Pittoresque de la Grece.


Paris 1782. First Edition, First Issue. Folio (510 × 330 mm) Contemporary half dark blue painted tawed calf on pinkish boards, title gilt direct to the spine, raised bands, gilt urn devices to the compartmenta With engraved vignette title, 13 maps, 2 of them folding, 32 full-page views, 27 sheets of half-page plates, maps and plans, 29 full-page plates (largely of architectural details), 4 costume illustrations on 1 sheet and 14 head- and tail-pieces, complete with the half-title. Spine and corners lightly restored, a little rubbed, small strip torn from the tail-margin on C2, no loss of text,

old repair, small piece torn from the corner of one of the plates, no loss of image or plate-mark, prelims somewhat foxed, some browning throughout, quite heavy to one or two of the plates, as usual, but remains a very good copy.

EUR 7.500,-

First edition, first issue, the Discours Préliminaire concluding on the fourth line of page xvi. First volume only, complete in itself; a second volume was published in two parts, the first in 1809, and the „final biographical livraison was published posthumously“ (Blackmer), edited by the cartographer Barbie du Bocage, in 1822. Choiseul-Gouffier first went to Greece in 1776 as a member of a scientific expedition to the eastern Mediterranean on board the Atalante, commanded by the marquis de Chabert, a veteran of the American Revolution, who was charged with the correction of the French navy's charts of the region. The party included Jean-Baptiste Hilaire, considered by Boppe, in his Les Peintres du Bosphore au Dix-huitième Siècle, to be the artist amongst the early orientalist who best understood the Levant, and who contributed the expressive landscapes and well-observed and characterful costume studies; the engineer and architect Jacques Foucherot, who surveyed the archaeological sites and provides the superb plates of architectural details; and Foucherot's secretary, François Kauffer, later to identify the site of ancient Troy at Hisarlik, who was responsible for producing of most of the detailed charts of harbours and islands. The spectacular baroque allegorical tailpieces, most of them emblematic of the islands visited, are the work of Guët, Choffard, Varin, Moreau le jeune, and Hilaire amongst others. The work met with immediate and enthusiastic success, which greatly facilitated the advance of Choiseul-Gouffier's academic and political career. He was elected a member of the Académie des Inscriptions et Belles-lettres in 1782, and of the Académie Française in 1783, and in 1784 became the French ambassador to Constantinople. Following the Revolution he was replaced, but he ignored the recall to Paris for fear of execution, and in 1792 emigrated to Russia where he became director of the Academy of Arts and Imperial Library, finding great favour with the empress. Under the Empire, Napoleon's amnesty to émigrés allowed him to return to France, and at the Restoration he became a minister of state and a peer, also regaining his seat at the Académie in 1816. Without doubt one of the most desirable of all eighteenth-century works on Greece.





TROJA

CHOISEUL-GOUFFIER, MARIE GABRIEL F. A., COMTE DE – LENZ, CARL GOTTHOLD

Die Ebene von Troja nach dem Grafen Choiseul Gouffier und andern neuern Reisenden nebst einer Abhandlung des Hrn. Major Müller in Göttingen und Erläuterungen über den Schauplatz der Ilias und die darauf vorgefallnen Begebenheiten.

Neu-Strelitz, Michaelis 1798. 8vo. XXVI S., 1 Bl., 306 S. mit 2 gefalteten Kupfertafeln. Späterer einfacher Halblederband (vord.flieg.Vorsatz fehlt), leicht braunfleckig, ein gutes Exemplar.

EUR 2.500,-

Seltene deutsche Ausgabe aus den Schriften von Choiseul Gouffier und anderen Reisenden, wie etwa Jacob Bryant. Es werden hier alte und neue Informationen zu Troja zusammengetragen.

CONZE, A.

Reise auf der Insel Lesbos.

Hannover, Carl Rümpler, 1865. XVIII, 64 Seiten. Mit koloriertem, lithographischen Frontispiz und 21 lithographischen Tafeln. Neuerer Halbleinenband. 4°. Papier etwas gebräunt, Titel mit Abklatsch durch das Frontispiz, nur die letzten 2 Textbl. leicht stockfleckig. Insgesamt ein gutes Exemplar.

EUR 650,-

Conze besuchte Lesbos im Anschluss an seine Reise auf den Inseln Thasos, Samothrake, Imbros und Lemnos. Er konzentrierte sich hauptsächlich auf altertumskundliche Aspekte, so zeigen auch die Abbildungen Schrifttafeln und antike Funde. Conze folgte einer Route von Mitilini über Sarlutza, Mandamados, Molivos, Petra, Kalochori, Erissos nach Kalloni, weiter nach Laktopedia, zu den Ruinen von Pyrrha, über Vasilika, Polichnitis, Vrisia nach Agiasso und über Plumari nach Plagia und von dort zurück nach Mitilini, von wo er nach Smyrna weiterreiste.

GRIECHENLAND – TEXT- UND ATLASBAND

CURIUS, E. UND KAUPERT, A.

Karten von Attika. Hrsg. von E. Curtius und J. A. Kaupert. Karten und Erläuternder Text in 2 Bänden.

Berlin, Reimer 1881-95. Gr.-Fol. und Fol. Mit Stahlstichkarte und 27 teilkolor. lithogr. Karten. 2 Bl., 71 S., 1 Bl., 49 S., 1 Bl., 62 S., 2 Bl., 37 S. Hlwd. d. Zt., der Atlas mit aufgezogener Orig.-Broschur der ersten Lfg. (beschabt, fleckig, Gelenke locker), Text: Titel mit blassem Stempel und Inv.Nr.

EUR 4.400,-

NDB XI, 372. Phillips 3052. – Vom Archäologen Ernst Curtius (1814-1896) und vom Kartographen Johann August Kaupert (1822-1899) gemeinsam verantwortetes Grundlagenwerk, ein Ergebnis des vom Deutschen Archäologischen Instituts von Athen erteilten Auftrags zur Erforschung des klassischen Attika. – Postum erschienen 1900 noch ein Ergänzungsheft zum Erläuterungstext und 1903 eine 10. Lieferung zum Kartenteil. First edition.

SEHR SELTEN IN DER DEUTSCHEN AUSGABE


FELLOWS, CHARLES

Ein Ausflug nach Kleinasien und Entdeckungen in Lycien. Übersetzt von Dr. J. Th. Zenker.

Leipzig, Dyk 1853; 8vo. 482 Seiten mit 63 Kupfertafeln (teils gefaltet) u. 3 gestochene Faltkarten; Halblederband der Zeit, Rücken auf Bündeln mit goldgepr. Titel, marmorierter Schnitt; Text und Karten sauber. Sehr schönes Exemplar.

EUR 5.000,-

Sehr seltene erste deutsche Ausgabe! Ein reich illustriertes Werk! Auflage vermutlich 200 - 300 Exemplare. Charles Fellows (1799-1860), englischer Archäologe und Kleinasien-Reisender, ist der Bahnbrecher in der Erforschung des inneren Lycien. Er hielt sich seit 1832 mehrere Jahre in Italien und Griechenland auf. Im Jahre 1838 begann Fellows seine Unternehmungen in Kleinasien. Von Smyrna aus trat er seine archäologischen Reisen an. Er zog durch West-Mysien nach Konstantinopel und dann südwärts durch Bithynien, Phrygien nach Pamphylien. Nach einer Exkursion in Adalia (Antalya) landete Fellows an der Südküste Lyciens. Von hier aus nahm er seinen Weg durch das Xanthus-Tal, das damals noch im tiefen Dunkel war. Er war der erste Entdecker und Erforscher des Xanthus-Tals und seiner Ruinen. Carl Ritter bemerkte dazu: „Eine der größten Entdeckungen des Jahrhunderts!“ - (Ritter: Erdkunde. XIX, S. 1015). Ende 1839 bereiste Fellows wiederum Lycien. Dieses Unternehmen führte ihn in die östlichen Täler des Arycandus, durch Milyas und Cibyratis. Mittels Fellows' Forschungen traten achtzehn alte Städte aus ihrem Vergessensein, fünfzehn davon konnten durch Inschriften identifiziert werden. Die erste englische Ausgabe wurde 1839 publiziert, Titel: Travels and Researches in Asia Minor, more particularly in the Province of Lycia. Henze II, pp. 206-207; Engelmann I, 147; nur Contominas 251 erwähnt diese erste gesammelte Version der englischen Ausgabe von 1852); nicht in Atabey und Weber.





FELLOWS, CHARLES

A Journal written during an Excursion in Asia Minor.

London: Murray 1839. Gr.-8vo. X, 347 S. quarto green cloth with faded gilt decoration.

EUR 1.200,-

„The publication in 1839 of „A Journal written during an Excursion in Asia Minor“ roused such interest that Lord Palmerston, at the request of the British Museum authorities, asked the British consul at Constantinople to get leave from the sultan to ship a number of the Lycian works of art.“



FELLOWS, CHARLES

The Xanthia Marbles; their acquisition, and transmission to England.

London, John Murray 1842 (am Titelblatt steht 1843). 4to. 44 S., 1 Bl. mit 2 Plänen. Original-Broschur (locker, Rücken mit Einrissen), gebräunt.

EUR 950,-

FELLOWS, CHARLES

Travels and researches in Asia Minor, more particularly in the province of Lycia.

London, Murray 1852. [Second edition] 8vo., xvi, 510pp. With 1 folding map, frontispiece, illustrations in text. Original green cloth gilt, gilt pictorial vignette to upper cover, a little rubbed and worn.

EUR 500,-

This book is the abridged version of the 1839 edition of Fellow's Journal of an excursion to Asia Minor. It is complete but the title-page and front map is spotted and browned; otherwise it is in good condition in original green cloth. It is an important book but it is not the first edition - it is the second abridged version.

(FEYERABEND, S.)

Reyßbuch deß heyligen Lands. Das ist Ein grundtliche beschreibung aller und jeder Meer und Bilgerfahrten zum heyligen Lande. ... Endlich von gemeldter Ort und Landes jetziger Eynwohner, Türcken und Araber...

Frankfurt, S. Feyerabend 1584. Folio. 6 nn.Bl., 466 Bl., 6 nn.Bl. mit 1 Titelholzschnitt, 1 Wappen- und Eingangsholzschnitt sowie Holzschnitt Druckermarken am Schluß (alle von J.Amman. Schweinslederband der Zeit über Holzdeckeln mit reicher Blind- und figürlicher Rollenprägung (die Schließen fehlen), gering braunfleckig, handschriftliches Exlibris am Titelblatt, ein schönes Exemplar.

EUR 7.500,-

Umfangreiche Sammlung mit 18 Reise-beschreibungen ins Heilige Land und in den Vorderen Orient, zusammengestellt von S. Feyerabend. Die Reisebeschreibungen sind von Robertus Abbas, Graf Johann Ludwig von Nassau, Johann zu Solms, S. vom Gumpenberg, L. Rauwolf, J. Tucher, Jacob Wormbser, Melchior von Seydlitz, Johan von Ehrenberg, Johann Helffrich, Bruder Brocard, u.a. Die meisten Reisen fanden zwischen 1450 und 1570 statt und gingen ins Heilige Land. Abgedruckt ist hier die seltene Reisebeschreibung von J. Wormbser ins Heilige Land und nach Ägypten in den Jahren 1561-1562. – Kainbacher 114 und 460; Tobler 12; VD 16,F 902.



GASTEIGER ZU RAVENSTEIN UND KOBACH, ALBERT JOSEF (ALBERT GASTEIGER KHAN)

Von Teheran nach Beludschistan. Reise-Skizzen.

Innsbruck, Wagner 1881. 8vo. 164 Seiten. Mit einer Falkarte. Schöner Halblederband im Stil der Zeit, auf Bündeln, mit Rückengoldprägung und marmorierten Deckeln. Titel mehrf. gestempelt. Titel und erste 2 Seiten gering fingerfleckig, ansonsten nur leichte Papierbräunung. Ein gutes Exemplar.

EUR 2.900,-

Seltenes Werk über Persien! Es handelt sich hier um einen Sonderabdruck aus dem Boten für Tirol und Vorarlberg. - Der österreichische Persien-Reisende trat 1860 in die Dienste des Schahs Nasir Eddin. 1861 reiste er von Teheran über den östlichen Elburs nach den Provinzen Masanderan und Astrabad. 1880-81 zog er in politisch-militärischer Mission in den Südosten des Landes und durchschritt dabei mehrfach Neuland „ja Gebiete, die bis in üngste Zeit von Europäern nicht wieder betreten worden sind“. Als erster europäischer Reisender seit der Zeit Alexanders des Grossen berührte er den Nordrand des Djas-Morian-Beckens. Von Pura folgte er dem von keinem Europäer begangenen Weg über Karwandar nach Kwasch. Das Wegstück Kwasch-Djalk war größtenteils ganz neu. In Maschel erreichte er seinen fernsten Punkt‘ (Henze) - Henze 2, 326, Wilson 78, Gabriel 226.

VORDERER ORIENT

GROTHE, HUGO

Meine Vorderasienexpedition 1906 und 1907. 2 Bände. (Band 1/Teil 1 und Band 2 – Mehr nicht erschienen!).

Leipzig, Hiersemann 1911/1912. Kl.-4to. CCLXXXIV S., 5 Bl. mit 162 Abbildungen auf 20 Tafeln, 2 Pläne und 1 Karte; IV, 318 S. mit 62 Abbildungen auf 16 Tafeln, sowie mehrere Kartenskizzen und Pläne. Original-Leinenbände mit Goldprägung auf den Vorderdeckeln (leicht berieben), ein sehr gutes Exemplar.

EUR 2.200,-

Band 1/Teil 1: Die fachwissenschaftlichen Ergebnisse. – In Band 2 ist ein 2. Teil für Band 1 nicht erwähnt, auch im Druckfehlerverzeichnis in Band 2 wird nur der 1. Teil, als auch die Geographischen Charakterbilder (siehe die nächste Katalognummer) angeführt. – Ausführliche Ergebnisse der Vorderasien – Reise von Grothe durch Kleinasien, Mesopotamien und Persien.



HAMILTON, JOHN WILLIAM

Reisen in Kleinasien, Pontus und Armenien nebst antiquarischen und geologischen Forschungen. Deutsch v. O. Schomburgk. Zusätze u. Berichtigungen v. H. Kiepert, Vorwort v. Karl Ritter. 2 Bände.

Leipzig, Weidmann 1843. 8vo. XVIII, 515; VIII, 394 S., 1 Bl. Mit 2 gefalt. Karten u. 4 lith. Tafeln. Moderne Pappbände mit eingebundenen Original-Umschlägen. Teilw. gebräunt u. stockfleckig, wenige kl. Unterstreichungen u. Anmerkungen, 1 Karte lose.

EUR 2.400,-

Henze II, 450; Blackmer 779 Anm.; Atabey 552 Anm. – Erste deutsche Ausgabe. Hamilton bereiste 1835-37 Kleinasien bis nach Armenien. „Verdienter englischer Klein-Asien Forscher“, sein Reisewerk „zählt zu den gehaltreichsten Veröffentlichungen aus jener Epoche“ (Henze).



VORDERER ORIENT – TAFELBAND

GROTHE, HUGO

Geographische Charakterbilder aus der Asiatischen Türkei und dem südlich mesopotamisch-iranischen Randgebirge (Puscht-i-kuh). Eine Darstellung der Oberflächengestalt, Bevölkerung, Siedlung und Wirtschaft.

Leipzig, Hiersemann 1909. Quer-4to. XV S. und 176 Abbildungen auf 100 Tafeln und 3 Karten. Original-Leinenmappe (etwas berieben), hs. Widmung, sowie Bibl.-Stempel am Titel, ein gutes Exemplar.

EUR 4.000,-

Seltene Tafel-Mappe. – Aus dem Vorwort: Die Zusammenstellung der Bilder ist von mir derartig angelegt, daß sie den Ausführungen der beiden geplanten Textbände, in denen die Ausbeute meiner Expedition eine ausführliche Darstellung erfährt, sich eng anschließen. Die Textbände erschienen erst 1911/1912.

MIT DER GROSSEN KARTE VON KLEINASIEN

HAMILTON, JOHN WILLIAM

Researches In Asia Minor, Pontus, And Armenia; with some account of their antiquities and geology; in two volumes.

London, John Murray 1842. 8vo. 544 and 508 pages. 22 1/2 X 15 cm. Two fold-out maps, twelve lithographed plates, and wood engraved text illustrations. Complete with half titles and folding tables. Scattered light foxing, closed tear to map repaired with archival tape, attractive copy; raised bands, red leather spine label lettered in gilt, spine panels richly gilt in floral motifs. Extensive Index. Modern three quarter brown calf and marbled boards, all edges marbled. Fine. 2 vols.

EUR 3.500,-

In 1835 the author made a geological tour of the Levant with Hugh Edwin Strickland, continuing on his own, the Asia Minor portion of the trip resulted in this work. Hamilton was president of the Geological Society, 1854-1866. He also served as a member of Parliament for Newport, Isle of Wight. Atabey 552. Blackmer 779.



HAMMER-(PURGSTALL), JOSEPH VON

Geschichte des Osmanischen Reiches, großtheils aus bisher unbenützten Handschriften und Archiven.

2. verbesserte Ausgabe. 4 Bände.

Pesth, Hartleben 1834-1836. 8vo. 820 S., 2 Bl.; 867 S., 2 Bl.; 952 S., 4 Bl.; 933 S., 3 Bl. Mit 8 gefalteten Karten und 1 mehrfach gefalteten Plan (von Constantinopel). 1 Karte von Band 3 in Band 4 eingebunden. Halblederbände der Zeit, gute Exemplare.

EUR 1.200,-

Unter Hammer-Purgstall's historischen Werken ist unbedingt seine Geschichte des osmanischen Reiches „dasjenige, welches vermöge der Großartigkeit seiner Anlage und der Fülle seines zum größten Theile ganz neu erschlossenen Quellenmaterials den ersten Platz einnimmt.“ (ADB X, 482 ff.). – Bd. I: Von der Gründung des osmanischen Reiches bis zum Tode Selim's

I. 1300-1520. – Bd. II: Vom Regierungsantritte Suleiman des Ersten bis zur zweyten Enthronung Mustafa des Ersten. 1520-1623. – Bd. III: Vom Regierungsantritte Murad des Vierten bis zum Frieden von Carlowicz. 1623-1699. – Bd. IV: Vom Carlowiczzer Frieden bis zum Frieden von Kainardsche. 1699-1774.

SANTORIN – KOMPLETT IN 4 BÄNDEN

HILLER VON GAERTRINGEN, F. FRHR.

Thera. Untersuchungen, Vermessungen und Ausgrabungen in den Jahren 1895-1898. Hrsg. Von F. Frhr. Hiller von Gaertringen. 4 Bände. Mit zahlr. Tafeln, Karten, Diagrammen und Tabellen (tlw. Gefalt., vereinzelt farbig) sowie sehr zahlr. Textabbildungen.

Berlin, G. Reimer 1899-1909. Grüne Leinenbände d. Zt. Mit goldgepr. Rückentitel und Kopfgoldschnitt. 32 : 25 cm. Bd. I: Die Insel Thera in Altertum und Gegenwart. Hrsg. Von F. Frhr. Hiller von Gaertringen. 1899. – Bd. II: Theräische Gräber. Hrsg. Von H. Dragendorff. 1903. – Bd. III: Stadtgeschichte von Thera. Dargestellt von F. Frhr. Hiller von Gaertringen und P. Wilski. 1904. – Bd. IV: Klimatologische Beobachtungen aus Thera. Bearbeitet von P. Wilski. 1902-1909. Dieser vierte Band gliedert sich in zwei Teile und enthält des weiteren Nachträge zu den ersten drei Bänden sowie eine Gesamtübersicht des Werkes. – Sämtliche auf dem jeweiligen Titelbl. Verzeichneten Tafeln, Karten und Abbildungen sind vorhanden; lediglich eine separate Mappe (mit 12 weit. Tafeln) zum ersten Band, deren Publikation für uns nicht nachweisbar war, liegt hier nicht vor. – 1 Tafel gelöst, gestempeltes Bibliotheksexemplar. Ansonsten sauber und wohl erhalten.

EUR 4.500,-

NDB IX, 156. First and only edition, extremely rare in this completeness! Main work by the German epigraphist Friedrich Hiller von Gaertringen (1864-1947); who lead excavations in Thera (Santorin). With numerous plates, maps, diagrams and charts (some folding, some in colors) and very many illustrations in the text. Contemp. Green cloth with gilt lettering and top edge gilt.



JAHN, JOHANN

Biblische Archäologie. 3 Theile in 5 Bänden.

Wien, Beck, bzw. Wappler 1817, 1818, 1824, 1825, 1805. (Mischauflage, 1.+2.Aufl.). 8vo. 48, 588 S. mit 3 gefalt. Tafeln und 2 gefalt. Karten; X, 548 S. mit 5 gefalt. Tafeln; 4 Bl., 592 S.; XXVII, 614 S. mit 1 gefalt. Tafel; XXXVIII, 560 S. mit 4 gefalt. Tafeln. Einheitlich gebunden in Halbleinenbänden der Zeit (leicht berieben), gute Exemplare.

EUR 150,-

Karten vom Nahen Osten, Palästina, Arabien, usw.



KARTEN ZU LYKIEN UND KARIEN

KIEPERT, HEINRICH

Erläuterungen zu der dem Werke Reisen in Lykien und Karien von O.Benndorf und G.Niemann beigefügten Spezialkarte von H. Kiepert.

Wien, Gerold 1884. 8vo. 52 S. mit 1 Karte in 2 gefalteten Kartenblättern. Original-Halbleinenband mit bedrucktem Vorderdeckel, mit handschriftlicher Widmung von Benndorf an Ludwig Hevesi. Schöner Zustand.

EUR 1.400,-

Sehr selten. – Zum großen Lykien Werk erschien diese Einzelpublikation von Heinrich Kiepert über die großartige Karte.




KOCH, KARL

Wanderungen im Oriente, während der Jahre 1843 und 1844. 3 Bände. Band 1: Reise längs der Donau nach Konstantinopel und nach Trebisond. Band 2: Reise im pontischen Gebirge und türkischen Armenien. Band 3: Reise in Grusien, am kaspischen Meere und im Kaukasus.

Weimar, Landes-Industrie-Comptoir 1846-1847. 8vo. X, 450; XVI, 468; X, 518 S. Halbleinenbände der Zeit (leicht berieben), St.a.T., gute Exemplare.

EUR 1.500,-

Seltene Reisebeschreibung durch den Balkan nach Kleinasien, Armenien und zum Kaukasus.



KREMER, ALFRED VON

Mittelsyrien und Damaskus. Geschichtliche, ethno-
grafische und geografische Studien während eines Auf-
enthaltes daselbst in den Jahren 1849-1851.

Wien, bei den P.P. Mechitharisten 1853. 8vo. IV S., 1 Bl., 257
S., 1 Bl. - Angebunden: Ders. I. Vortrag über ein vorgelegtes
Druckwerk: Description de l'Afrique par un Arabe anonyme
du sixième siècle de l'hégire. Sonderdruck, 1852. 42 S. - II.
Des Scheichs Abd-ol-Shanij-en-Nabolsi's Reisen in Syrien,
Aegypten und Hidschaf. Sonderdruck, 1851. 44 S. - III.
Des Scheichs Abd-ol-Ghanij-in-Nabolsi Reisen im Wüsten
Arabien. Sonderdruck, 1851. 41 S. Halbleinenband der Zeit
mit Rückentitel (berieben, Kanten und Kapitale stärker
bestoßen), Teilw. gebräunt und stockfleckig, wenige
Bleistifanstreichungen.

EUR 950,-

Henze III,78f. – Alfred von Kremer (1828-1889). österr. Orientalist und Diplomat bereiste 1849-51 Syrien und Ägypten,
wurde Konsul in Kairo, in Galatz und 1870 in Beirut; später zum österreichischen Handelsminister ernannt. „Des
Arabischen völlig mächtig, Fährnisse und geldliche Opfer nicht scheuend, konnte er sich mit den dortigen Verhältnissen
vertrauter machen als die meisten früheren Reisenden“ (Henze).



KRISCHEN, FRIEDRICH

Die Befestigungen von Herakleia
am Latmos. Dissertation.

Berlin, Sittenfeld 1912. 8vo. 72 S.,
1 Bl. mit 12 Tafeln. Rückenheftung.

EUR 250,-

WIDMUNGSEXEMPLAR


LANCKORONSKI, KARL GRAF

Rund um die Erde 1888-1889. Geschautes und Gedachtes.

Stuttgart, Cotta 1891. Gr.-8°. IX S., 1 Bl., 513 (1) S. Mit einigen Textabb. u. 2 mehrf. gefalt., farb. Karten in
Lasche. Illustrierter Original-Leinenband, ein gutes Exemplar.

EUR 180,-

*Die Reise verlief von Marseille nach Colombo, Ceylon, Südindien, Panjab, Bengalen, Sikkim, Calcutta,
Hongkong, China, Japan, San Francisco, New York nach Southampton. „... ein lesenswertes Zeitdokument, mit
Reflexionen zu Tibet, Nepal, Sikkim und Bhutan.... Speziell die vielfältigen Interaktionen zwischen weltlicher
Macht (Engländern), westlichen Missionaren und lamaistischen Klöstern geben der Schilderung dieses Reiseab-
schnittes (S.180-212) ihren historischen Wert.“ (Aschoff 1127).- Mit Widmung des Verfassers!*



ZUR UNBEKANNTEN SÜDKÜSTE KLEINASIENS

LANCKORONSKI – (BRZEZIE), KARL GRAF

Die Städte Pamphylens und Pisidiens. Unter Mitwirkung von G. Niemann
und E. Petersen. 2 Bände.

Prag, Wien, Leipzig, Tempsky und Freytag 1890-1892. Folio. 3 Bl., XVIII, 195 (1); 2 Bl.,
246 (1) Seiten mit insgesamt 64 (teils doppelblattgr.) Kupfertafeln, 5 teilkolorierten
Plänen in Lithographie (davon 3 gefalt.) und 268 Textabbildungen, sowie 2 farbli-
thograph. Karten (davon 1 gefalt.). Original-Leinenbände leicht berieben, St.u.kl.Bibl.
Schild a.Deckel), St.a.T., breitrandige Exemplar. Ein gutes Set dieses seltenen Werkes.

EUR 6.600,-

*Graf Karl Lanckoronski-Brzezic (1848-1933), sehr vermögend, finanzierte eine eigene
Forschungsreise an die damals nahezu unbekannte Südküste Kleinasiens. Durch
diese Reise wurden die dortigen Denkmäler bekannt. – Seltenes Exemplar – Nur fünf
Exemplare seit 1950 auf Auktionen angeboten!*

MONTAGU, LADY MARY WORTHLEY

Briefe der Lady Marie Worthley Montague während ihrer Reisen in Europa, Asia und Afrika, an Personen vom Stande, Gelehrte etc. in verschiedenen Theilen von Europa geschrieben; welche außer andern Merkwürdigkeiten Nachrichten von der Staatsverfassung und den Sitten der Türken enthalten; aus Quellen geschöpft, die für andere Reisende unzugänglich gewesen. 3 Teile und Nachtrag in einem Band.

Leipzig, M. G. Weidmanns Erben und Reich, 1763 und 1767 (Nachtrag). 8vo. 6 Bl., 100, 96, 80, 56 S. Pappband der Zeit (beschabt, Gelenke angeplatzt, Rückenbezug mit Fehlstellen).

EUR 950,-

Erste deutsche Ausgabe, so komplett mit dem Nachtrag von 1767 sehr selten, erschien bereits im Jahr der englischen Erstausgabe. Lady Mary MONTAGU (1689-1762, geb. Pierrepont) reiste 1716/17 über die Niederlande und Deutschland nach Wien und dann weiter auf dem Landweg nach Adrianopel (Edirne), wo der Großsultan damals ein Heer gegen Österreich zusammenzog. In Konstantinopel kostete sie sehr bewußt alle Vorteile ihrer bevorzugten Stellung als Frau des britischen Gesandten aus. „Die Beschreibung der Reise nach Konstantinopel ist eins der meistbeachteten Werke der Zeit über das Osmanische Reich, u. a. weil sie eine der ganz wenigen Fremden war, die Zugang auch zu muslimischen Frauenräumen hatte“ (Griep/Pelz S. 196). „Bringt auch Interessantes über türkisches Haremswesen“ (Hayn/G. VII 723). „Die Verfasserin ... zeigt sich als eine Gelehrte ohne es seyn zu wollen mit aller Lebhaftigkeit und Leichtigkeit eines Frauenzimmers ... Denn diesen Briefen hat man zunächst die Einpfropfung (Impfung) der Blattern zu danken gehabt.“ Obwohl Lady Mary ihre Briefe wohl zu einer späteren Veröffentlichung bestimmt hatte, kursierten sie bis zu ihrem Tod 1762 nur in Abschriften im Bekanntenkreis. Nach dem Tod Lady Marys kaufte die Tochter Originalbriefe und Tagebücher auf und vernichtete den größten Teil, weil sie Indiskretionen über noch Lebende befürchtete (Griep/Pelz S. 197 f). – Enthält alle 52 Briefe der englischen Erstausgabe, weitere 6 Briefe im Nachtrag und „Gedanken der Lady Montague über den Satz des Rochefoucault: ‚der Ehestand sey zwar zuweilen bequem, niemals aber annehmlich‘“. – Exlibris v. Breitenbauch. Gelegentlich gering fleckig, sonst innen gutes Exemplar. – Price 691. Graesse IV 579. Vgl. Griep/Pelz a. a. O. und Hayn/G. V 142 (nur spätere Auflagen).


MONTAGU, LADY MARY WORTHLEY

Letters ft he Right Honourable Lady M---y W---y M---e, written during her travels in Europe, Asia and Africa.

3 volumes in one, contemporary calf with the joints and spine neatly repaired. The spines are a trifle rubbed but overall a very good copy.

EUR 550,-

Contains much on travel through Turkey and the Middle East. I can confirm that this is the 1763 first edition - it was originally published in three volumes, and these volumes have here been bound into one (the binding is of late eighteenth century quality, so it would have been done shortly after the books were purchased). The leather to the spine has been repaired but is still in very good order, the front and back boards are also in very good condition with just a little bumping to the corners. The pages are very clean indeed and the binding is strong. This is a lovely copy. There were three London editions in 1763 and fourth was issued in 1764. Atabey 829, Blackmer 1150 (for the Dublin edition of 1765). Bem.: französische Ausgabe 1764, deutsche Ausgabe 1763.



REISEN NACH KLEINASIEN MIT HEINRICH BARTH

MORDTMANN D. Ä.,A.D.
(ANDREAS DAVID)

Anatolien. Skizzen und Reisebriefe aus Kleinasien (1850 – 1859). Eingel. u. mit Anmerk. v. F. Babinger. Mit 1 Bildn.

Hannover 1925. Gr.-8°. 34, 591 S. mit 1 Portrait. Okt. – Original-Kartonband, ein gutes Exemplar.

EUR 1.500,-

Sehr selten! Der deutsche Orientalist Mordtmann (1811-1879) war zunächst Interessensvertreter der Hansestädte bei der Hohen Pforte in Konstantinopel, später Handelsrichter in türkischen Diensten. Mordtmann befasste sich wissenschaftlich mit der Geschichte des Landes und verfasste auch Beiträge zur Münz- und Inschriftenkunde. Gemeinsam mit dem Afrikaforscher Heinrich Barth reist Mordtmann nach Hatussa /Bogazköy, zeichnet die Ruinen und lassen Reliefs freigraben.



NEWTON, SIR CHARLES THOMAS

Travels & Discoveries in the Levant.

London, Day & Son 1865. – 2 volumes, first edition, 8vo., [xvi], 360; [xvi], 275 p., 41 plates and maps, some folding, including 12 albumen photographs by F. Bedford, original blind-stamped green cloth gilt, vol. I sl. defective at head and tail of spine, and indentation (from string) on cover, vol.II with minor tear at head of spine, apart from these localised faults a fresh, near fine set, some mysterious rubber stamped numbers on pastedowns (perhaps of a private library: there are no signs of institutional ownership).

EUR 2.500,-

Sir Charles Newton, of the British Museum, excavated at Cnidos and Halicarnassos, where he had made an extraordinary discovery, the Mausoleum, one of the traditional seven wonders of the world. These were first published in a larger work, A History of Discoveries at Halicarnassus, Cnidus and Branchidae (1862). This more popular book gives an abridged account of the excavations, includes much about his life at Mitylene as vice-consul, his consular activities extending also to Rhodes. It also adds the actual photographs not in the earlier work. This is an early book to be illustrated by photography, and is a curious compromise. Photographs on site were taken by D.E.Cohnaghi and B.Spackman: these are reproduced mostly by etching or aquatint. The more famous photographer Francis Bedford was not on the expedition, and his albumen prints are from drawings by Mrs Newton. Navari 1193; Atabey 869; Roehricht 2871; Weber I, 636; Gernsheim Incunabula 284.



HEROON VON TRYSA

NIEMANN, GEORGE & BENNDORF, OTTO

Das Heroon Von Gjolbaschi-Trysa. Textband und Tafelband.

Wien, A. Holzhausen 1889. 2 Bände. Textband und Tafelband. Textband: 4to. 262 S. mit zahlreichen Abbildungen im Text. Tafelband. Quer-Folio. 34 Tafeln. Textband: neuerer Pappband, Atlasband, restaurierter Pappband mit Originalbezug.

EUR 4.000,-

A very rare work, Discovered in 1841 by the German archaeologist Julius August Schönborn, the monument faded from the public view, until it was rediscovered in 1881 by Otto Benndorf. This work is the result of much scholarship and archeological research. Most uncommon , but rare in Very Good condition.


NOLDE, EDUARD BARON

Reise nach Innerarabien, Kurdistan und Armenien 1892.

Braunschweig, Vieweg 1895. 8vo. XV, 272 S., 2 Bl. Mit 1 Portrait-Tafel und 1 gefalt. Karte. Miteingebunden sind die Original-Broschurdeckeln. Neuerer Halbleinenband mit Rückenschild, kl.priv. Namensstempel am Titel, ein gutes Exemplar.

EUR 1.200,-

Der Verfasser querte von Damaskus kommend die Nefud nach Hail und rückte über Aneiseh noch drei Tagesmärsche weiter südwärts vor, bis zum Lager des Wahabiten-Herrschers Ibn Raschid. Auf der Sobeideh-Straße zog er nach Mesopotamien, von Bagdad über Moslu, Bitlis und Erzerum nach Trapezunt am Schwarzen Meer. Sein posthum erschienener Bericht fand zeitgenössisches Interesse durch gewisse Einblenden in die politischen Zustände des Nedjd und die kurdisch-armenischen Streitigkeiten. – Henze III, 622.



VORDERER ORIENT

OBERHUMMER, ROMAN UND
ZIMMERER, HEINRICH

Durch Syrien und Kleinasien. Reiseschilderungen und Studien.

Berlin, Reimer 1899. Gr.-8vo. XV, 494 S. mit 16 Tafeln, 51 Abbildungen und 1 gefalt. Karte. Illustrierter Original-Leinenband (leichtest berieben), ein sehr gutes Exemplar.

EUR 750,-



POSER UND GROSSNETLITZ, H. VON

Lebens- und Todes Geschichte ... worinnen das Tage Buch seiner Reise von Constantinopel aus durch die Bulgarey, Armenien, Persien und Indien ans Licht gestellt und von dessen danckbahrem Sohne Heinrich von Pose und Groß Nedlitz ...

Jena, Krebs 1675. 4°. 90 nn. Bl. Umschl. d. Zt. (Tls. fl., etw. randriss, Kap. mit Einrissen).

EUR 9.500,-

Erste und einzige Ausgabe, von größter Seltenheit. - Wilson 177. Eutiner Landesbibl. 1103. Henze IV, 415. ADB XXVI, 456 f - Nicht bei Blackmer, Weber u. in den einschlägigen Barockbibliographien - H. von Poser und Gross-Nedlitz (1598-1661), einer der wenigen und ungewöhnlichsten Orientreisenden des 17. Jahrhunderts, reiste 1621-24 von Venedig nach Konstantinopel, durch Persien bis zum Golf von Bengalen. Wissensdrang und Abenteuerlust, nicht wirtschaftliches Interesse, trieben ihn an. „Die Reise galt damals als tollkühn und die in Constantinopel lebenden Europäer suchten ihn von derselben abzuhalten“ (ADB). In Ispahan traf er neben anderen Europäern Pietro della Valle. Ungewöhnlich seine Reiseroute „östlich durch die Lut-Wüste und das mittlere Kuhistan nach Farah („Ferra“) und Kandahar in Afghanistan, von wo er weiter nach Dekkan zog“ (Henze). Außer den Augustinermönch Ant. de Gouvea 1602 hatte keiner die Strecke genommen und zahlreiche Orte, die er passierte, wurden erst im 19. Jahrhundert bekannter. Das lateinsch geschriebene Tagebuch wurde von seinem Sohn „B.G.“ (Unterzeichnung d. Vorwortes) übersetzt u. herausgegeben. - Ohne d. gest. Portr., in den ob. Blattränd. etw. knapp beschn. Hs. Eintr. a. Innendeckel.



SÜDARABIEN-REISE – JEMEN

RATHJENS, CARL UND WISSMANN, HERMANN VON

Rathjens – von Wissmannsche Südarabien-Reise. 3 Bände. Hamburg, Friederichsen, de Gruyter 1931-1934

1. Band: Mordtmann, Johannes Heinrich und Eugen Mittwoch: Sabäische Inschriften. Hamburg, Friederichsen, de Gruyter & Co. 1931. 4to. XI, 270 S. mit Abbildungen und 3 Faltkarten. Halbleinenband, Besitzvermerk am Titel, ein sauberes Exemplar.
2. Band: Rathjens, Carl und Wissmann, Hermann von: Vorislamische Altertümer. Hamburg, Friederichsen, de Gruyter 1932. 4to. XV, 212 S. mit 327 Abbildungen und Karten (3 gefalt.). Original-Kartonband, ein sehr gutes Exemplar.
3. Band: Rathjens, Carl und Wissmann, Hermann von: Landeskundliche Ergebnisse. Hamburg, Friederichsen, de Gruyter 1934. 4to. XVI, 229 S. mit 307 Abbildungen und Karten im Text und 1 großen Karte in 3 gefalteten Blättern. Halblederband der Zeit mit aufkaschierter Original-Broschur, ein gutes Exemplar.

EUR 2.500,-

Eine umfangreiche tolle Arbeit über den Jemen. Es werden sowohl Ausgrabungen als auch die Landeskunde des Landes beschrieben. Die zahlreichen Abbildungen zeigen verschiedene Städte wie Sanaa und Aden, die 3 blättrige Karte zeigt den Jemen.

EINES VON 160 EXEMPLAREN REISEN IM MITTELMEER


(ROTHSCHILD, NATHANIEL
MEYER ANSELM FREIHERR VON)
Skizzen aus dem Süden. 2 Bände.

Wien, Jasper 1894-95. Gr.-Folio. 4 Bl., 67; 4 Bl., 73 Seiten mit 74 Tafeln in Photogravüre, 2 farbigen Karten und 100 Textabbildungen. Original-Lederbände mit reicher Rückengoldprägung, dreifacher, goldgeprägter Bordüre auf Vorder- und Hinterdeckel und goldgeprägtem Titel auf Rücken und Vorderdeckel (leicht berieben). Ein sehr sauberes, dekoratives Exemplar im seltenen Original-Ganzleder! Luxusausgabe in Original-Ganzlederbänden!

EUR 6.500,-



Nummeriertes Exemplar (Nr.107) von einer Gesamtauflage von nur 160 Stück! Der Autor ließ dieses imposante Werk im Privatdruck als Geschenk für seine Freunde herstellen und es kam nie in den Buchhandel. - Baron Rothschild (1836-1905), von Beruf Bankier und Schriftsteller, war ein Kunstliebhaber und Philantrop, dessen reiche finanzielle Mittel es ihm erlaubten, weite Reisen durchzuführen. Seit 1888 beschäftigte er sich auch eingehend mit der Photographie, was sich in der ausgezeichneten Qualität der Abbildungen seines hier vorliegenden Reisewerkes widerspiegelt. - Beschrieben werden zwei Mittelmeerreisen, die Rothschild zusammen mit Baron August Twickel und seinem Sekretär Carl Albrecht durchführte. 1893 fuhr er mit seiner Yacht von Livorno über Korsika und Sardinien nach Tunesien und Algerien. Von La Goulette ging es mit mehreren Zwischenstationen nach Hammam Meskoutin, ins Landesinnere nach Biskra und schließlich nach Bougie, Algier und Oran. Die Rückreise erfolgte über Alicante, Ibiza und Palma de Mallorca nach Barcelona. - Die zweite Reise, 1894, führte Rothschild nach Griechenland und in die Türkei. Er ging die Küste von Dalmatien entlang über Montenegro nach Corfu und Griechenland, dann an der türkischen Küste entlang nach Smyrna, Yera, zur Insel Samos, weiter nach Budrun und Makri, dann nach Suda in Kreta und wieder zurück nach Volo, Athos, damals türkisch, und durch das goldene Horn nach Scutari. - Das Prachtwerk besticht durch ausgezeichnete photographische Abbildungen der besuchten Häfen, Landstriche und deren Bewohner! - Blackmer 1449, Kainbacher 352.



DENKMÄLER GRIECHENLANDS UND KLEINASIENS

SOCIETY OF DILETTANTI

Ionian Antiquities (published by order of the Society of Dilettanti). 3 Bände.

London, Spilsbury and Haskell; Bulmer for Nicol 1821, 1797 und 1840. Der 1. Band in 2. Auflage von 1821, Band 2 und 3 in erster Auflage. Folio (55 x 38 cm). iv, [i], 60; xiv, 43 [i]; [vi] 93 SS., first part with 34 engraved plates and 10 large head- and tailpieces including a map of Ionia, second part with 63 engraved plates, engraved vignette to title, and 8 head- and tailpieces, third part with 74 engraved plates and 3 engraved vignettes, modern half calf, marbled boards.

EUR 8.500,-

This second issue of part I contains chapter IV, not present in the first issue. The first two volumes comprise the material relating to Richard Chandler's travels. Very good clean set. Attractive Set.

DENKMÄLER GRIECHENLANDS UND KLEINASIENS


SOCIETY OF DILETTANTI – CHANDLER, RICHARD; N. REVETT AND W. PARS

Ionian Antiquities, published with permission of the Society of Dilettanti.

London, Spilsbury and Haskell 1769. Folio. 2 Bl., IV, 53 S. mit 28 Tafeln und einigen Textillustrationen. Neuerer Leinenband, Blindstempel auf Tafeln, ein gutes Exemplar.

EUR 5.500,-

Seltener 1. Band in 1. Auflage (1769) des in 5 bändiger Folge bis ins 20. Jahrhundert erschienene Werk. Erste Ausgabe des ersten Bandes der bis ins 20. Jahrhundert erschienenen fünfbandigen Reihe. – Vgl. Blackmer 1566 (2. Auflage) – Harris 848. – "The two Ionian Missions – that of Richard Chandler, Nicholas Revett and William Pars, 1764-66, and of William Gell, John Gandy and Francis Bedford in 1812-13, were a major undertaking for what was a society of amateurs, however wealthy they might be as a collective body ... The material collected on these missions were truly impressive, especially when one considers the difficult conditions under which the men worked" (Blackmer). – Stellenweise etwas fleckig bzw. gebräunt, 4 Tafeln leicht wasserrandig, Titel und die letzte Tafel mit Prägestempel, Titel mit unauffälligem kleinen Stempel. – Insgesamt schönes Exemplar.



SOCIETY OF DILETTANTI

The unedited Antiquities of Attica, comprising the architectural remains of Eleusis, Rhamnus, Sunium and Thoricus.

London, Longman, Hurst 1817. First edition, Folio (519 x 340mm.), 4 Bl., 59 S. Halbtitel, 78 gestochene Tafeln. Moderner roter Halblederband von Pluscarden Abbey Bindery, Unterschrift von G.A. Humphreys, architect, 1904, am Titel, minimal stockfleckig, ein sehr schönes Exemplar.

EUR 5.500,-

Sehr selten in der 1.Auflage von 1817! This work was rebound in 2003. The original covers bore further information regarding provenance, indicating that the book was bought at the sale of books and belongings of the late Benjamin Woodcock in 1904. – Millard II, 79. – Blackmer 1569: "This work resulted from the activities of the 2nd Ionian Mission sent to Greece by the Society of Dilettanti. A tremendous amount of work was accomplished." – Die Tafeln zeigen Grund- und Aufrisse von Tempeln, Detailansichten einzelner Bauteile und einige Gesamtansichten. – Unterschrift des Architekten G.A. Humphreys auf dem Titel.

IONIEN-WERK AUF DEUTSCH


SOCIETY OF DILETTANTI (GESELLSCHAFT DER DILETTANTI ZU LONDON)

Alterthümer von Ionien. Aus dem Englischen übersetzt und mit Anmerkungen begleitet von Dr. Karl Wagner.

Darmstadt, Leske 1829, 8vo. XIII, 248, 8 S. Halblederband der Zeit (Rücken berieben), alter Name und priv.St.a. Vorsatz, ein gutes Exemplar.

EUR 1.200,-

Sehr seltene deutsche Ausgabe der Ionien Ausgabe der Society of Dilettanti in London.



SELTENE KLEINASIEN-REISE

SPRATT, T.A.B. AND FORBES, EDWARD

Travels in Lycia, Milyas and the Cibyratis, in company with the late Rev. E.T. Daniell. 2 Volumes.

London, John van Voorst 1847. 8vo. XXIV, 302 S., 2 Bl.; VIII, 332 S. mit 2 lithogr. Frontispiz, 10 Tafeln, 15 Pläne, zahlr. Abb. und 1 großen, gefalt., farbigen Karte. Original-Leinenbände (Rücken etwas gebleicht), insgesamt ein sehr gutes Set.

EUR 2.800,-

Sehr selten! – Kleinasien-Reise des Naturforschers Edward Forbes und des Hydrographen und Geologen Spratt.

VORLÄUFIGER ISAUERIEN-BERICHT

SWOBODA, HEINRICH; JÜTHNER, JULIUS & FRITZ KNOLL & KARL PATSCH

Vorläufiger Bericht über eine archäologische Expedition nach Kleinasien unternommen im Auftrage der Gesellschaft zur Förderung deutscher Wissenschaft, Kunst und Literatur in Böhmen.

Prag, Verlag der Gesellschaft zur Förderung Deutscher Wissenschaft, Kunst und Literatur 1903. 4to. 52 S. Mit einer gefalteten Karte (auf 2 Blatt). Original-Broschur, unaufgeschnitten. Mit handschriftlicher Widmung von Jüthner am Vorderdeckel, ein gutes Exemplar.

EUR 650,-

Vorbereitende Schrift für die Expedition nach Isaurien. Der endgültige Bericht erschien erst 1935.

ENDGÜLTIGER ISAUERIEN-BERICHT

SWOBODA, HEINRICH, JOSEF KEIL UND FRITZ KNOLL (HRSG)

Denkmäler aus Lykaonien, Pamphylien und Isaurien. Ergebnisse einer im Auftrag der Gesellschaft von Julius Jüthner, Fritz Knoll, Karl Patsch u. Heinrich Swoboda durchgeführten Forschungsreise.

Brünn u.a., Rohrer 1935. 4to. 147 S. Mit zahlr., teils fotogr. Textabb. u. 2 mehrf. gef. Karten. Original-Einband (Rücken mit fachmännischen Restaurierungen), gutes Exemplar.

EUR 1.500,-

Deutsche Ges. der Wissenschaften u. Künste für die Tschechoslowakische Republik in Prag. – Seltener Abschlußbericht der Isaurien-Expedition. Großartige Kleinasien-Expedition mit zahlreichen archäologischen Neu- und Wiederentdeckungen.


TOTT, FRANCOIS BARON DE

Des Herrn Baron von Tott Nachrichten von den Türken und Tataren mit H. v. Peyssonnel's Verbesserungen und Zusätzen. 2 Bände.

Brünn, Traßler/Schräml, 1789. 395; 379 Seiten. Pappbände der Zeit mit goldgeprägtem Rückenschild. 8°. Rücken etwas gebräunt und mit Aufkleber. Handschriftliche Nummer und Exlibris auf Deckelinnenseite, schwacher St.a.T. Text sauber und praktisch fleckenfrei.

EUR 400,-

Die seltene und umfangreichere 2bändige Ausgabe! Tott hielt sich von 1755 bis 1763 in Konstantinopel auf. Durch seine eingehenden Kenntnisse der türkischen Sprache und der Verhältnisse wusste er sich einen Namen zu schaffen und wurde 1767 Konsul auf der Krim. 1769 kehrte er nach Konstantinopel zurück und wurde als militärischer Berater für den Sultan tätig. 1776 wurde er Generalsekretär des frz. Konsulats in der Levante. Zusammen mit Sonnini begab er sich sogleich auf eine Inspektionsreise, von der er erst 1778 zurückkehrte. „In spite of strong criticism from more prejudiced quarters, this highly successful work set new standards of objectivity in its description of the Ottoman Empire“ Blackmer. - Sammlung der besten Reisebeschreibungen, Bde. 33 und 34. - Vgl. Blackmer 1049 (frz. Ausgabe).



VELDE, VAN DE, C.W.M.

Reise durch Syrien und Palästina in den Jahren 1851 und 1852. 2 Bände in 1. EA.

Leipzig, Weigel, 1855/56. VIII, 337; VIII, 422 Seiten. Mit 2 farblithogr. Frontispizes, 1 gef. Karte, 1 gef. Plan und 1 gef. Schriftentafel. Dekorativer, illustrierter Originalleinenband mit Gold- und Schwarzprägung. Gr. 8°. Die beiden nur im leeren Rand ein wenig braunfleckig, rückseitig mehr. Rücken gleichmäßig etwas geblichen. Ein gut erhaltenes, attraktives Exemplar.

EUR 700,-

Sehr selten im Originalleinen, wie hier vorliegend! - Van de Velde arbeitete 1851-52 als Geograph und Topograph in Syrien und Palästina, wo er für den kartographischen Verlag Perthes eine Karte von Palästina aufnahm. Er berichtet hier in Briefform über seine Reisen in teilweise noch unbekannte Gebiete Syriens und Palästinas. - Karte und Plan mit kl. Randeinriss. - Röhricht 449, Eutiner Landesbibliothek 1431.

WELLSTED, J.R.

Reisen nach der Stadt der Khalifen, die Ufer des Persischen Meerbusens und des Mittelländischen Meeres entlang. Mit Einschluß einer Reise nach der Küste von Arabien und der Insel Socotra. 2 Theile in 1 Band.

Pforzheim, Finck 1841. 8vo. VI, 474 S. Leinenband der Zeit (leicht berieben), etwas stockfleckig.

EUR 2.500,-

Seltene deutsche Erstausgabe!



WETZSTEIN, JOHANN GOTTFRIED

Reisebericht über Hauran und die Trachonen nebst einem Anhang über die Sabäischen Denkmäler in Ostsyrien.

Berlin, Reimer 1860. 8vo. VI, 150 S. mit zahlreichen Abbildungen, 1 gefalt. Tafel und 1 gefalt. Karte. Neuer Halbleinenband, St.a.T., etwas stockfleckig, gutes Exemplar.

EUR 700,-



PERGAMON


WILBERG, CHRISTIAN

Skizzen aus Pergamon. Nach der Natur gezeichnet von Chr. Wilberg. In Lichtdruck ausgeführt von Albert.

Berlin 1880. Folio. 15 Tafeln (davon 1 Karte von Pergamon). (Der begleitende Text mit 15 Seiten, anonym von Alexander Conze, fehlt); Neue Halbleinenmappe mit handschriftlichem Deckelschild.

EUR 5.500,-

Im Mai 1879 hatte der Landschaftsmaler Christian Wilberg die deutsche Ausgrabung in Pergamon besucht und zahlreiche Skizzen vor Ort angefertigt, die erst in einem Bildbericht für die Leipziger Illustrierte Zeitung, dann in einem großen Mappenwerk veröffentlicht wurden. Anbei eine Mappe mit an Otto Puchstein adressierter Lieferung von 33 Tafeln in Lichtdruck mit antiken Statuen. ca. 1880-1900. Lose Tafeln. guter Zustand.



EINES DER SELTENSTEN BÜCHER ÜBER ARABIEN

ZEHME, ALBRECHT

Arabien und die Araber seit hundert Jahren. Eine geographische und geschichtliche Skizze.

Halle, Verlag der Buchhandlung des Waisenhauses 1875. 8vo. VIII, 407 S. Original-Leinenband, Papier gebräunt, ein gutes Exemplar.

EUR 2.900,-

Dr. Zehme, Albrecht (1828-1880) studierte klassische und semitische Philologie und wurde Prof. an der Oberschule / Frankfurt a. Oder. Neben dem Schuldienst galt sein wissenschaftliches Interesse dem Fortschritt der Kenntnis von Arabien worüber er eine Reihe von Aufsätzen im „Globus“ veröffentlichte. Als zusammenfassende Monographie über die neuesten Reisen in Arabien gab er 1875 „Arabien und die Araber seit hundert Jahren“ heraus. – Nahezu unbekannt und nach KVK auch in deutschen Bibliotheken selten! Dinse, S. 443, Macro, Arab. Peninsula #2363.

MEERSCHAUM IN KLEINASIEN

ZIEGLER, ALEXANDER

Zur Geschichte des Meerschaums mit besonderer Berücksichtigung der Meerschaumgruben bei Eski Schehr in Kleinasien und der betreffenden Industrie zu Ruhla in Thüringen.

Dresden, Carl Höckner 1878. 8vo. VIII, 172 S. Pappband mit eingebundener, bedr. Org.-Broschur, stellenweise minimal braunfleckig. Die eingebundene Broschur mit papierbedingten Randläsuren. Insgesamt wohl erhalten.

EUR 1.500,-



Erste Ausgabe. – Poggend. III, 1484. – Selten angebotene Schrift über das wenig verbreitete Mineral Meerschaum oder Sepiolith, das Ausgangsmaterial für die berühmten Meerschaumpfeifen. Behandelt die Fundorte ebenso ausführlich wie die Verfahren zur kunstgewerblichen Bearbeitung des Materials und die zu Weltruhm gelangte entsprechende Industrie im thüringischen Ruhla.

Vorschau – Herbst 2016

Der Bibliophile Salon im Antiquariat Kainbacher

8. OKTOBER 2016:

ABENTEUER UND FORSCHUNGEN IN DER SÜDSEE

1. Vortrag, 17:00 Uhr: Prof. Dr. Hermann Mückler

Kaperfahrer, Freibeuter und Beachcombers: Abenteuer und ihre Unternehmungen im Pazifik

Francis Drake, William Dampier, Thomas Cavendish, Woodes Rogers und George Anson, waren die bekanntesten britischen Kaperfahrer, welche vom 16. bis ins 18. Jahrhundert die spanischen Galeonen auf ihrem Weg von Manila nach Acapulco abzufangen trachteten. Piraterie im Namen der Krone. Doch auch andere Abenteuerer versuchten ihr Glück in den Weiten des Pazifiks auf zweifelhafte Weise. Dazu gehörte William Henry „Bully“ Hayes, der auch als „Blackbirder“ im Arbeitskräftehandel mit Pazifik-Insulanern berüchtigt war. Gestrandete Abenteuerer wie John Mariner, Charles Savage und selbsternannte Entdecker wie Peter Dillon bereichern das Bild jener Europäer, die mit fragwürdigen Zielen die pazifische Inselwelt befuhren. Indigene Inselbevölkerungen wurden in deren Unternehmungen auf vielfältige Weise involviert, und es gab offene Konflikte bis hin zu Mord. Koloniale Ansprüche und Verwaltungsanstrengungen europäischer Mächte dienten im 19. Jahrhundert auch dazu, mehr Rechtssicherheit und eine Befriedung nach Ozeanien zu bringen, und dem Treiben solcher „beachcombers“ ein Ende zu setzen. Der Vortrag beleuchtet exemplarisch mehrere Persönlichkeiten, deren Leben und Wirken heute oftmals legendenumwoben dargestellt und literarisch verarbeitet wird.

Hermann Mückler, Jahrgang 1964, ist Professor für Kultur- und Sozialanthropologie (Ethnologie) am gleichnamigen Institut der Universität Wien und beschäftigt sich insbesondere mit (ethno-)historischen und politischen Themen zur Großregion Asien-Pazifik, insbesondere zur Pazifischen Inselwelt (Ozeanien). Er ist Präsident der Anthropologischen Gesellschaft in Wien und Vizepräsident des Instituts für vergleichende Architekturforschung sowie des Dachverbands aller österreichisch-ausländischen Gesellschaften. Zahlreiche (Buch-)Publikationen; jüngst erschien ein vierbändiges Werk zur Kulturgeschichte Ozeaniens, der Sammelband „Österreicher in der Südsee“ sowie das biographische Nachschlagewerk: „Missionare in Ozeanien. Pioniere, Forscher, Märtyrer“.



ANTIQUARIAT DR. PAUL KAINBACHER

Eichwaldgasse 1, A-2500 Baden

Tel.: 0043-(0)699-110 19 221

paul.kainbacher@kabsi.at | www.antiquariat-kainbacher.at

Mitglied des Verbandes der Antiquare Österreichs und ILAB

Bankverbindung:

Österreich: Bank Austria, IBAN: AT781200000422128801, BIC: BKAUATWW

Deutschland: Postbank, IBAN: DE89760100850122415853, BIC: PBNKDEFF

Kreditkarten:

Mastercard und VISA

Widerrufsrecht:

Sie haben das Recht, binnen 14 Tagen ohne Angabe von Gründen diesen Vertrag zu widerrufen. Die Widerrufsfrist beträgt 14 Tage ab dem Tag, an dem Sie oder ein von Ihnen benannter Dritter, der nicht Beförderer ist, die Waren in Besitz genommen haben bzw. hat. Um Ihr Widerrufsrecht auszuüben, müssen Sie uns (Antiquariat Dr. Paul Kainbacher, Eichwaldgasse 1, A-2500 Baden, Österreich, Tel.: 0043-(0)699-110 19 221, E-Mail: paul.kainbacher@kabsi.at) mittels einer eindeutigen Erklärung (z.B. ein mit der Post versandter Brief, Telefax oder E-Mail) über Ihren Entschluss, diesen Vertrag zu widerrufen, informieren. Zur Wahrung der Widerrufsfrist reicht es aus, dass Sie die Mitteilung über die Ausübung des Widerrufsrechts vor Ablauf der Widerrufsfrist absenden. Folgen des Widerrufs: Wenn Sie diesen Vertrag widerrufen, haben wir Ihnen alle Zahlungen, die wir von Ihnen erhalten haben, einschließlich der Lieferkosten (mit Ausnahme der zusätzlichen Kosten, die sich daraus ergeben, dass Sie eine andere Art der Lieferung als die von uns angebotene, günstigste Standardlieferung gewählt haben), unverzüglich und spätestens binnen 14 Tagen ab dem Tag zurückzuzahlen, an dem die Mitteilung über den Widerruf dieses Vertrages bei uns eingegangen ist. Für diese Rückzahlung verwenden wir den selben Zahlungstitel, den Sie bei der ursprünglichen Transaktion eingesetzt haben, es sei denn, mit Ihnen wurde ausdrücklich etwas anderes vereinbart; in keinem Fall werden wir Ihnen wegen dieser Rückzahlung Entgelte berechnen. Wir können die Rückzahlung verweigern, bis wir die Waren wieder zurückerhalten haben oder bis Sie den Nachweis erbracht haben, dass Sie die Waren zurückgesandt haben, je nachdem, welches der frühere Zeitpunkt ist. Sie haben die Waren unverzüglich und in jedem Fall spätestens binnen 14 Tagen ab dem Tag, an dem Sie uns über den Widerruf dieses Vertrags unterrichten, an uns zurückzusenden oder zu übergeben. Die Frist ist gewahrt, wenn Sie die Waren vor Ablauf der Frist von 14 Tagen absenden. Sie tragen die unmittelbaren Kosten der Rücksendung der Waren. Sie müssen für einen etwaigen Wertverlust der Waren nur aufkommen, wenn dieser Wertverlust auf einen zur Prüfung der Beschaffenheit, Eigenschaften und Funktionsweise der Waren nicht notwendigen Umfang mit Ihnen zurückzuführen ist.

Satz- und Druckfehler, sowie Änderungen vorbehalten. Die Farben der Abbildungen können von den Originalen abweichen.

Grafisches Konzept und Design: Studio|5 kommunikations Design, info@studio5.at, www.studio5.at

Fotos: Willfried Gredler-Oxenbauer, 1020 Wien, Tel.: 0664 402 95 35, wgo@chello.at