

SERGIO TRIPPINI  
Studio Billografico - Stampe Antiche

# L'ITALIA nelle carte da viaggio







1 **Italia** - (st-44156) - *Nuova Carta dell'Italia*, 1802, mm 1213x904. La Carta d'Italia pubblicata dall'editore Molini di Firenze è una sorta di manifesto pubblicitario, con il quale l'astronomo padovano Giovanni Antonio Rizzi Zannoni intendeva lanciare per sottoscrizione un progetto di più ampio respiro: la Gran carta d'Italia in 15 fogli. A seguito del fallimento dell'iniziativa la carta in due fogli rimane l'unico documento che ci consente di valutare le novità e i limiti delle conoscenze cartografiche sull'Italia al volgere del XVIII secolo. Le fonti utilizzate furono dichiarate dall'autore in un opuscolo stampato nel 1803, nel quale egli annunciava la pubblicazione della carta in 15 fogli. Nel leggere l'Annonce, ciò che colpisce non è solo l'approfondita conoscenza delle più accreditate e aggiornate carte locali e generali, ma anche delle osservazioni astronomiche e dei lavori geodetici effettuati in ogni parte d'Italia. Oltre a questi dati "acquisiti", Rizzi Zannoni poteva contare anche su osservazioni e rilevamenti da egli stesso realizzati in gran parte del territorio italiano e degli stati limitrofi. Possedeva dati provenienti da lavori svolti in gran parte del Veneto, dell'Istria e della Dalmazia, mentre un progetto per una carta della Lombardia lo aveva portato a raccogliere cartografie di quella regione. Lavori di confinazione con lo Stato della Chiesa e tra questo e il Granducato di Toscana gli consentirono, tra il 1795 e il 1799, di fare rilevamenti e misurazioni anche nel centro dell'Italia, della quale aveva in corso di stampa una carta. Da ultimo, egli possedeva rilevamenti topografici diretti su quasi tutto il Regno di Napoli: il disegno di tutta la costa dal fiume Tronto a Gaeta e di oltre un terzo del territorio, pubblicato nel 1792. Anche sulle isole le sue informazioni erano quanto di meglio si possedesse in quegli anni. Con tale materiale, per quanto eterogeneo e composito nelle scale, nelle proiezioni e nei dettagli egli riuscì a costruire la più esatta carta d'Italia prima dei grandi rilevamenti geodetici realizzati dai singoli stati italiani e dal governo Austriaco nel corso dell'Ottocento. Attraverso lo stratagemma di inclinare la rete dei meridiani, spostando il nord di 8 gradi verso est, egli riuscì anche a ottimizzare il taglio dei fogli. La carta fu subito presa a modello: nel 1806, l'incisore veneziano Giovanni Valerio Pasquali ne fa una copia fedele, modificando il solo cartiglio e inserendo un'immagine di Napoleone imperatore e, nel 1816, Orgiazzi, impiegato del Dépot de la Guerre parigino, ne pubblica un'ulteriore elaborazione. € 2000









2 **Italia** - (st-7974) - *Tabula Italiae Antiquae Geographica*, D'Anville dis., 1764, incisione in rame, mm 645x504. Carta generale dell'Italia antica montata su tela a stacchi. Coloritura coeva all'acquerello nei confini. In alto ai lati del titolo sono riportate le scale grafiche "Milliaria Romana, Leucae Francicae, Stadia Olympica, Stadia". Rif. Dionigi n° 55 pag. 160. € 450



3 **Italia** - (st-45906) - *Carte Routiere de l'Italie indiquant les divisions politiques des divers Etats*, Brue A. H. dis., 1824, incisione in rame, mm 808x606. Carta geografica dell'Italia montata su tela a stacchi. Questa carta, come dichiarato nel titolo, evidenzia in modo dettagliato la rete stradale mentre è sommaria dal punto di vista orografico. Nell'angolo in basso a destra vi sono le indicazioni delle scale grafiche e dei segni convenzionali utilizzati per i centri abitati e le varie tipologie di strade, con una nota riguardante la distanza tra due luoghi di posta. In calce sono riportati i vari rivenditori, stranieri ed italiani, dove è possibile acquistare la carta. La carta è conservata nel suo astuccio coevo decorato con impressioni in oro a secco. € 300

La carta è conservata nel suo astuccio coevo decorato con impressioni in oro a secco.





4 **Italia** - (st-45908) - *Carte Generale des Routes d'Italie et des pays limitrophes a l'usage de voyageurs*, Andriveau J. - Goujon, 1839, incisione in rame, mm 820x603. Carta geografica dell'Italia montata su tela a stacchi. Questa carta, come dichiarato nel titolo, disegna accuratamente la rete stradale e le vie di comunicazione. La raffigurazione orografica e idrografica è quasi assente e vengono messi in evidenza solamente le cime più importanti, i laghi ed i fiumi maggiori. Sotto al titolo, nell'angolo in alto a destra, si trova la scritta "Tableau de la division des Etats Italiens". In basso, sempre sulla destra, sono riportate alcune scale grafiche e la legenda dei segni convenzionali utilizzati per la rappresentazione delle strade e località. I confini sono acquerellati all'epoca. Conservata nel suo astuccio coevo.

€ 300



5 **Italia** - (st-45907) - *Carte Physique & Routiere de l'Italie indiquant les distances d'un Relais à l'autre et les dernières divisions politiques*, Andriveau J. dis., 1837, incisione in rame, mm 1204x953. Carta geografica dell'Italia montata su tela a stacchi. Questa carta, come dichiarato nel titolo, pone l'attenzione sull'orografia e sulla rete stradale. In merito a quest'ultima sono tracciate, lungo i percorsi, le varie distanze da una posta ad un'altra. Nell'angolo in basso a destra sono riportate alcune scale metriche "Lieuues communes de France, Milles d'Italie, Milles d'Allemagne e Milles d'Angleterre". I confini sono acquerellati all'epoca. La carta è conservata nel suo astuccio coevo.

€ 450








**6 Italia settentrionale** - (st-14950) - *Carte de la partie Septentrionale / de l'Italie*, Chauchard M., 1802, incisione in rame, mm 840x1600. Carta dell'Italia settentrionale in quattro fogli, montata su tela a stacchi in bella e significativa acquerellatura coeva. Seconda edizione rivista ed aumentata nell'anno X dal Dezauche. Sotto al titolo sono riportate tre scale grafiche in "Lieues Communes d'Allemagne, Lieues Commune de France e Mille d'Italie". Questa edizione del 1802 non viene menzionata nella bibliografia presa a riferimento. La carta è conservata nel suo cofanetto coevo. Ottimo stato di conservazione. Bibliografia: Davoli, Sanfelici, Zanasi *Terre di Langobardia la Lombardia*, il

corso del Po' e il Ducato Estense nell'antica cartografia a stampa 1520 – 1796, pag. 174, n° 80. Laura, Giorgio Aliprandi *Le Grandi Alpi nella Cartografia 1482-1885*, vol. I° pag. 232. € 1800



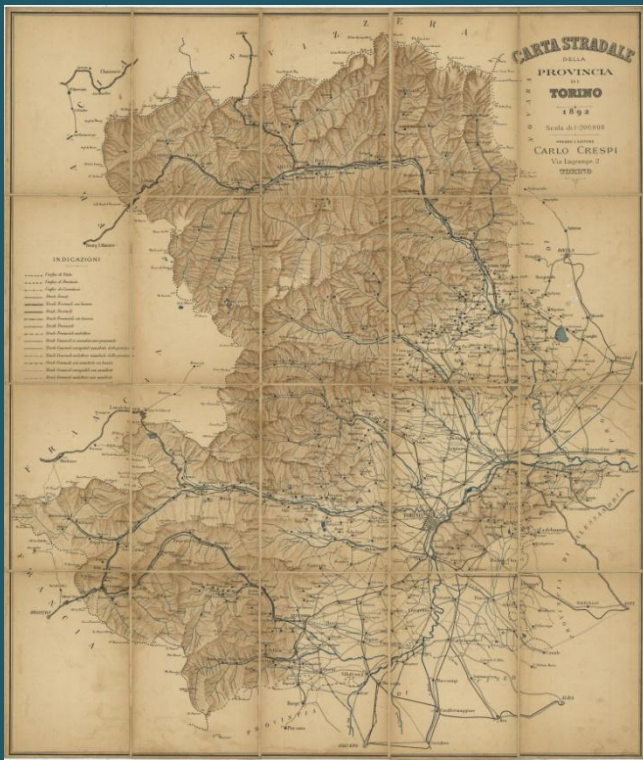




7 Piemonte - Sardegna - (st-45905) - Carta degli Stati di S. M. il Re di Sardegna e parte de Paesi ad essi confinanti Rettificata nella Regia Topografia, De Caroly F., 1800, incisione in rame, mm 757x877. Carta geografica montata su tela a stacchi raffigurante gli Stati di Sua Maestà il Re di Sardegna e parte dei paesi confinanti. Il titolo è riportato in alto a destra in un decorativo cartiglio. Nell'angolo in basso a sinistra, riquadro con rappresentazione della Sardegna. Questa del 1800 è una seconda edizione non menzionata nelle bibliografie di riferimento. Ottimo stato di conservazione, rara. € 1200





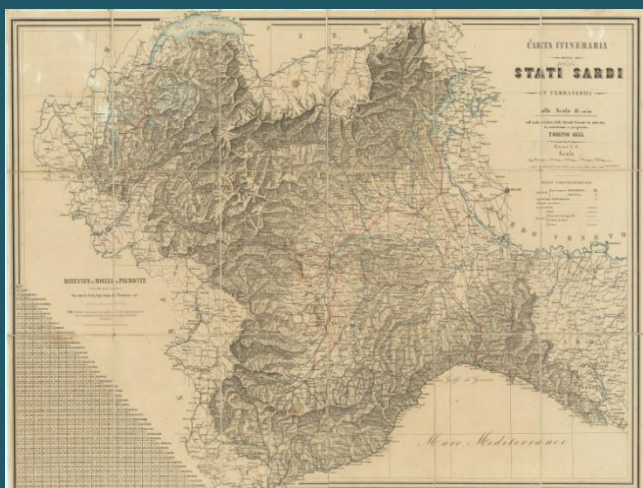


8 Piemonte - (st-35229) - *Carta stradale della provincia di Torino*, Crespi Carlo edit., 1892, litografia, mm 785x670. Carta geografica montata su tela a stacchi. Sulla sinistra sono indicati i segni convenzionali utilizzati nella raffigurazione dei confini e strade. € 180

9 Piemonte - (st-35236) - *Carta Corografica delle divisioni di Torino e di Aosta dedicata A.S.S.R.M. Carlo Alberto*, Stucchi inc. & Maggi edit, 1857, acquaforte, mm 710x554. Carta geografica intelata e più volte ripiegata, corredata dalle piante di alcune città: Aosta, Pinerolo, Susa, Ivrea e Torino. € 350

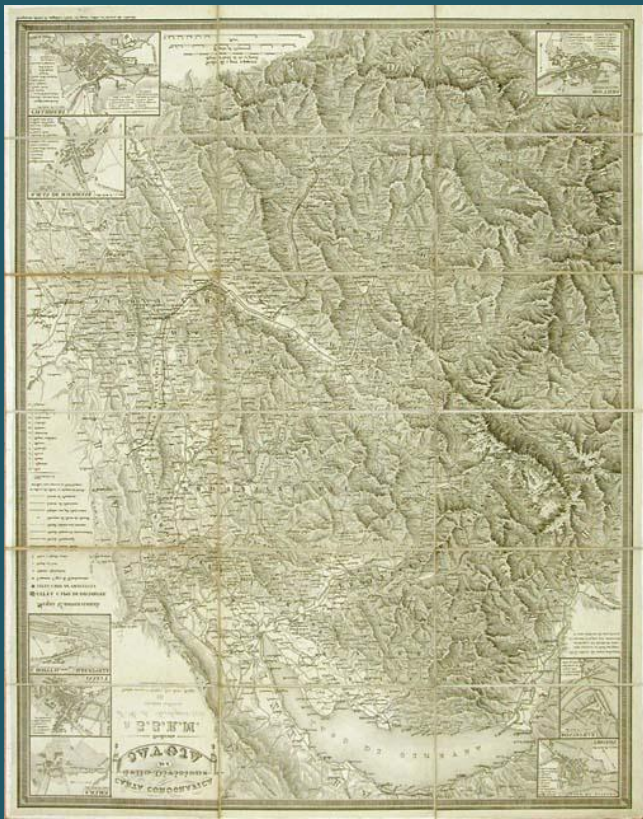


10 Piemonte - Liguria - (st-35240) - *Nuova Carta Geografica Statistica e Stradale degli Stati di Terraferma ...*, Stucchi A. dis. e inc. - Givan Battista Maggi edit., 1829, incisione in rame, mm 540x722. Carta geografica montata su tela a stacchi raffigurante gli Stati di Terraferma di S. M. il Re di Sardegna. Nell'angolo in alto a sinistra entro semplice riquadro "Tabella Statistica", sotto, sempre in semplice riquadro, la raffigurazione topografica della città di Genova e della città di Torino sino alla Basilica di Superga. Confini acquerellati all'epoca. € 300



11 Piemonte - Liguria - (st-35241) - *Carta itineraria degli Stati Sardi in terraferma*, Bichetti G. inc & Ferrobraje Pietro edit., 1853, incisione in rame, mm 625x815. € 250

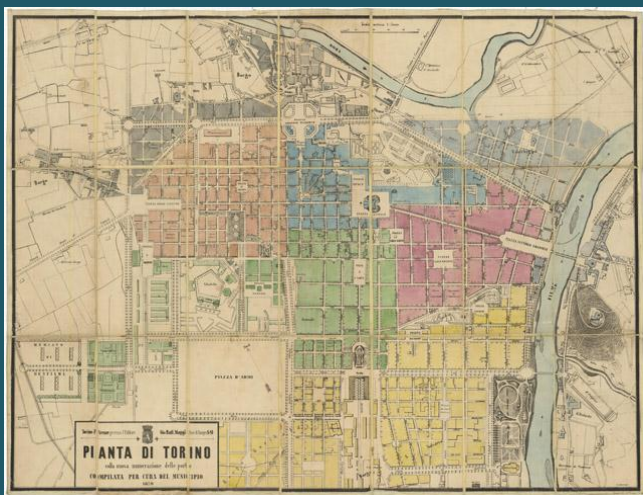




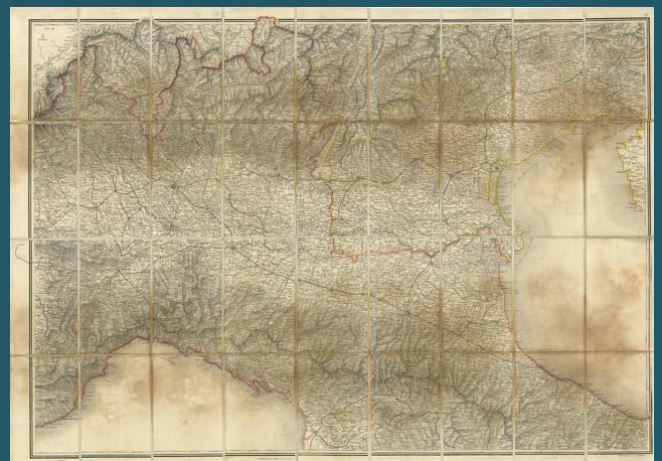
12 **Savoia** - (st-21951) - *Carta Corografica della Divisione di Savoia ...*, Maggi edit., 1875 ca., incisione in rame, mm 712x557. Carta riveduta nella seconda metà dell'ottocento.  
€ 200



13 **Torino** - (st-21952) - *Carta Corografica della Provincia di Torino ...*, Maggi edit., 1878, incisione in rame, mm 713x561. Carta geografica della provincia di Torino e della Val d'Aosta, ai lati riquadri con piantine delle seguenti città: Torino, Aosta, Pinerolo, Susa, Ivrea, Biella, riveduta e corretta nel 1878.  
€ 350

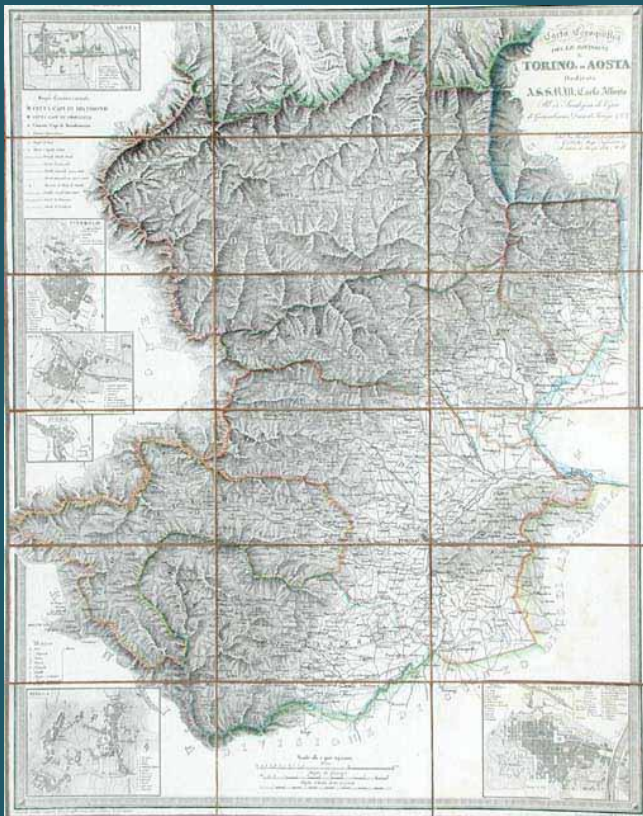


14 **Torino** - (st-35230) - *Pianta di Torino colla nuova numerazione delle porte compilata per cura del Municipio 1870*, Maggi Giovan Battista, 1870, litografia, mm 600x810. Carta telata e più volte piegata editorialmente.  
€ 300

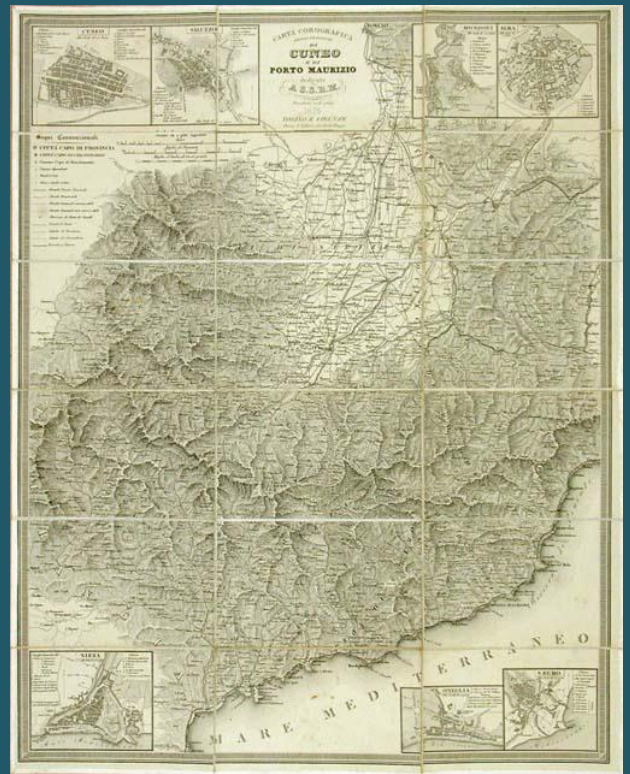


15 **Centro nord italia** - (st-35245) - *Grande e nuova carta corografica statistica della Lombardia, Venezia, Tirolo Italia centrale*, Maggi Giovan Battista edit., 1870 ca., incisione in rame, mm 800x1130. Carta telata e più volte piegata editorialmente.  
€ 300





16 Piemonte - Val d'Aosta - (st-14954) - *Carta Corografica delle Divisioni di Torino ed Aosta*, Maggi edit. & Stucchi inc., 1831, incisione in rame, mm 708x558. Carta geografica raffigurante le Province di Torino ed Aosta dedicata A. S. S. R. M. Carlo Alberto. La carta è attornata da piantine, entro riquadri, delle città di Aosta, Torino, Biella, Ivrea, Susa, Pinerolo. In custodia coeva. € 400



17 Cuneo - Porto Maurizio - (st-21947) - *Carta Corografica della Province di Cuneo e di Porto Maurizio* ..., Maggi edit. & Stucchi inc., 1876, incisione in rame, mm 715x564. Carta telata e piegata editorialmente riveduta e corretta nel 1876. All'interno, entro riquadri, sono rappresentate le piante delle città di: Cuneo, Saluzzo, Mondovì, Alba, Nizza, Oneglia e S. Remo. € 350

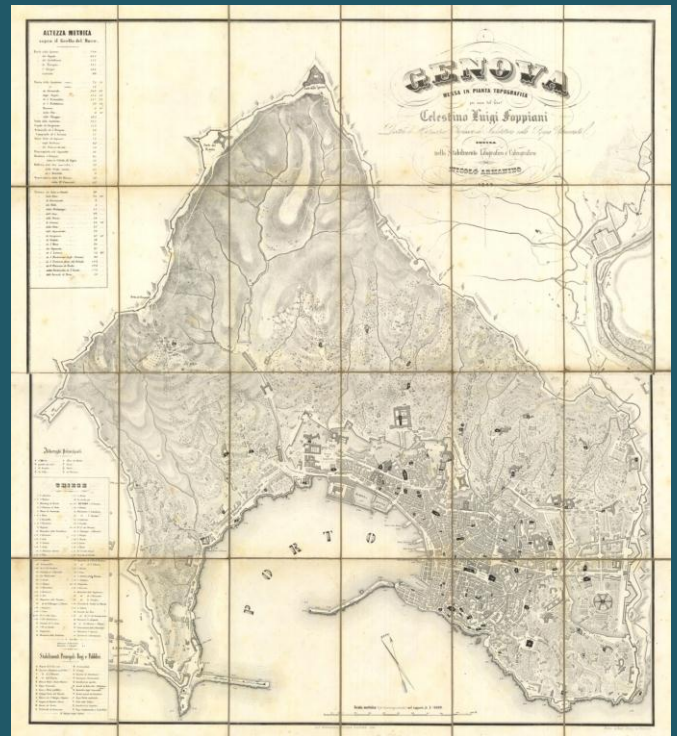



8 Liguria - (st-21948) - *Carta Corografica della Provincia di Genova* ..., Maggi edit., 1878, incisione in rame, mm 560x710. Carta geografica della divisione di Genova dedicata a A. S. S. R. Carlo Alberto, attornata da 7 piantine di città (Bobbio, Albenga, Savona, Genova, Chiavari, Novi, Spezia). Telata e piegata editorialmente, riveduta e corretta. € 400

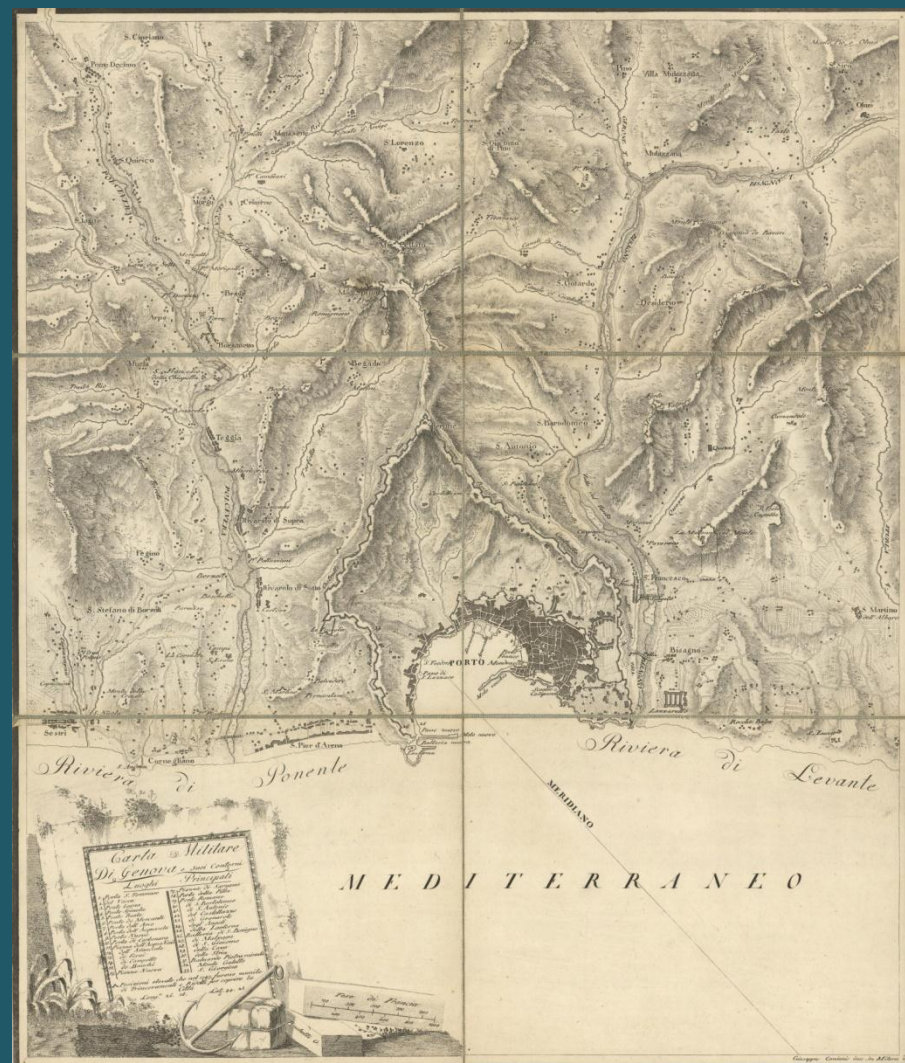


19 Toscana - (st-21949) - *Carta Corografica della Toscana* ..., Maggi edit., 1871, incisione in rame, mm 680x560. Carta geografica della Toscana, telata e piegata edit. € 300






20 **Genova** - (st-45916) - *Genova messa in pianta topografica per cura del Cav. Celestino Luigi Foppiani*, Armanino N. lit., 1846, litografia, mm 793x710. Grande pianta topografica della città di Genova montata su tela a stacchi. Il lavoro di mettere in pianta la città fu opera del Foppiani Dottore di Matematica e Professore di Architettura nella Regia Università, mentre il lavoro di incisione fu svolto presso lo stabilimento Litografico e Calcografico di Nicola Armanino. In alto, sulla sinistra, entro semplice riquadro sono riportate le altezze metriche sopra il livello del mare di alcuni punti della città; in basso, sulla sinistra, si trovano i riferimenti alle Chiese, Stabilimenti Principali Regi e Pubblici e breve elenco degli Alberghi principali. La carta è conservata nel suo astuccio coevo.



21 **Genova** - (st-44113) - *Carta Militare di Genova, e suoi contorni*. Caniani G. inc & Pinchetti G. dis., 1830 ca., incisione su lastra di rame, mm 524x440. Carta geografica, telata all'epoca in sei stacchi, di Genova e dintorni. In basso a sinistra entro riquadro rimandi da 1 a 33 delle posizioni con trinceramenti elevate nel 1747 per coprire la città. € 300

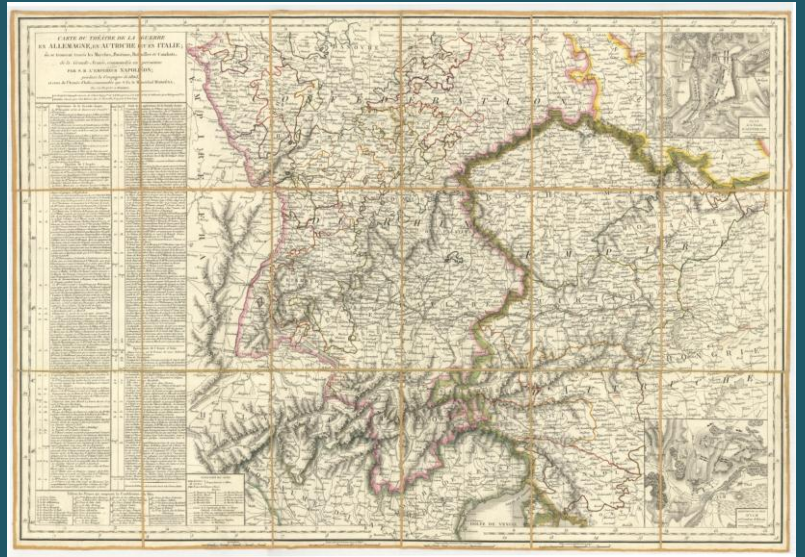




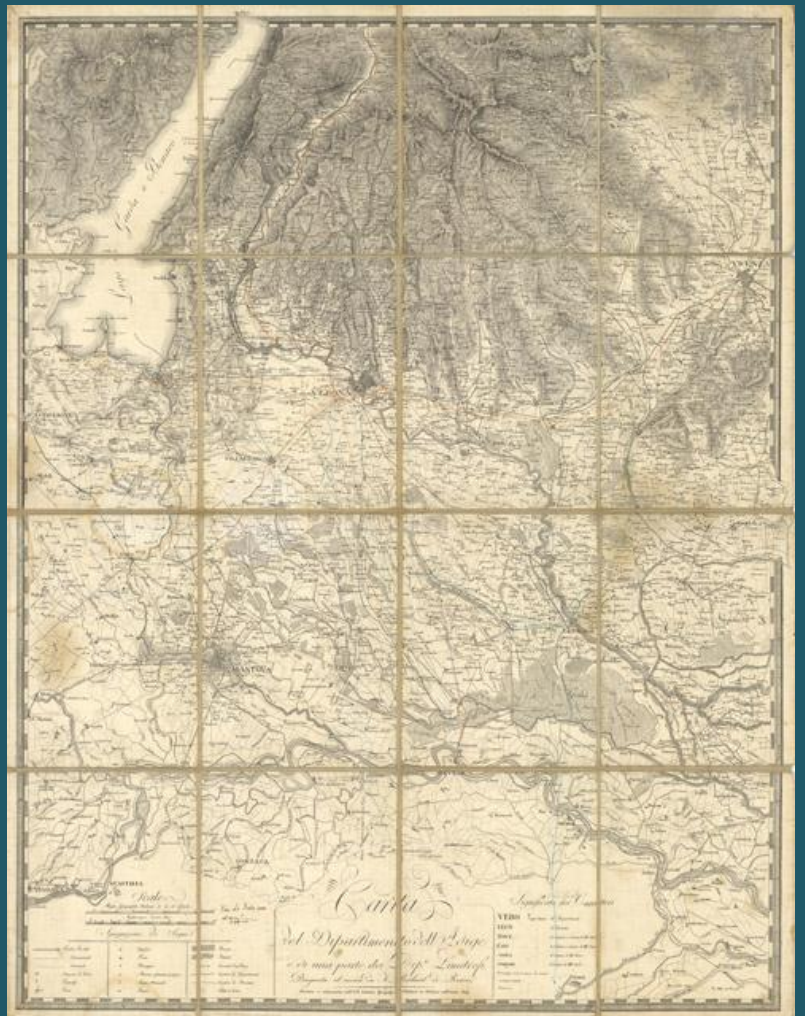
22 Lago di Como - Como - (st-27168) - Carta Topografica della Provincia di Como, Monticelli Manzoni dis. & B. Quadrio inc., 1824, incisione in rame, mm 1040x1260. Carta topografica della provincia di Como, montata su tela a stacchi. Il titolo è riportato nell'angolo in alto a sinistra con dedica a sua Eccellenza il Signor Giulio Conte di Strassoldo. Sotto al titolo si trova elenco dei Segni Convenzionali in cui si trova la specificazione dei confini, strade, ponti, porti, battelli, poste, navigazione, porti lacuali oltre a l'indicazione delle risorse minerarie. La carta è corredata da numerose altre notizie sulla Provincia di Como riguardanti: Compartimento Territoriale della Provincia, Tribunali e Preture, Notizie Statiche sui laghi etc. Nell'angolo in basso a sinistra, uno scorcio del porto della città (191x266 mm) animato da personaggi, mentre nell'angolo in basso a destra, pianta planimetrica della città di Como (167x241 mm). Bibliografia: Margheritis, Sinistri, Invernizzi, Peverelli, "Como e Lecco nelle antiche stampe", pag. 72. € 1700








23 **Italia - Germania - Austria** - (st-45909) - *Carte du Theatre de la Guerre en Allemagne, en Autriche et en Italie...commandée en personne par S. M. l'Empereur Napoleon pendant la Campagne de 1805, et ceux de l'Armée d'Italie, commandée par S. Ex. le Maréchal Masséna*, Picquet Ch., 1805, incisione in rame, mm 538x778. Carta geografica montata su tela a stacchi raffigurante il teatro della guerra in Germania, Austria ed Italia del 1805. Il titolo è riportato in semplice riquadro nell'angolo in alto a sinistra. Sotto al titolo elenco delle varie operazioni eseguite dalla Grande Armée, Position de l'Armée, ed Operation de l'Armée d'Italie. Nell'angolo in alto a destra raffigurazione del piano di battaglia d'Austerlitz, mentre in basso, sempre sulla destra, rappresentazione della resa della città di Ulm e combattimento d'Albeck. Confini acquerellati d'epoca. La carta è conservata nel suo astuccio coevo. € 450



24 **Verona - Mantova** - (st-20318) - *Carta del Dipartimento dell'Adige e di una parte dei Dip.ti Limitrofi*, De Rouvre F. Richard dis. e inc., 1829, incisione in rame, mm 990x770. Carta del Dipartimento dell'Adige rivista nel I. R. Istituto Geografico Militare nell'anno 1829. La raffigurazione "comprende tutta la Provincia di Verona e quasi tutta quella di Mantova, la parte occidentale di quella di Vicenza, Padova e Rovigo, la parte orientale di quella di Brescia e Cremona, qualche brano di Parma, Modena, Reggio e Ferrara" (Martinelli). Montata su tela a stacchi. Sulla carta sono visibili alcuni leggeri segni a pastello di un vecchio studio. € 500






**25 Italia settentrionale** - (st-42783) - *Foglio nr 11 (senza titolo)*, Scheda, Franz Josef von, 1856, incisione in rame, mm 490x560. Carta geografica telata, piegata editorialmente con coloritura coeva ai confini. Foglio nr 11 con elaborata cornice al margine comprendente il territorio delle città di: Borgomanero, Busto Arsizio, Novara, Vercelli, Trino, Casale, Vigevano, Como, Cantù, Bergamo, Milano, Monza, Treviglio, Pavia, Brescia, Rovato, Chiari, Lonato, Trento, Rovereto, Asiago, Schio, Vicenza, Verona, Asti, Alessandria, Voghera, Alba, Acqi Terme, Novi Ligure, Alassio, Genova, Piacenza, Cremona, Parma, Parma, Pontremoli, Carrara, Mantova, Reggio nell'Emilia, Modena, Mirandola, Ferrara, Bologna, Imola. € 200



**26 Italia settentrionale** - (st-42784) - *Foglio nr 12 (senza titolo)*, Scheda, Franz Josef von, 1856, incisione in rame, mm 490x560. Carta geografica telata, piegata editorialmente con coloritura coeva ai confini. Foglio nr 12 con elaborata cornice al margine comprendente il territorio delle città di: Belluno, Pordenone, Aviano, Bassano, Treviso, Padova, Venezia, Gemona del Friuli, Udine, Cividale, Gorizia, Trieste, Capodistria, Kranj, Lubiana, Ribnica, Choggia, Rovigo, Adria, Comacchio, Ravenna Forlì, Faenza, Rovinj, Pula, Rijeka, Bakar, Otocac, Karlobag. € 200



**27 Toscana - Corsica** - (st-42788) - *Foglio nr 16 (senza titolo)*, Scheda, Franz Josef von, 1856, incisione in rame, mm 490x560. Carta geografica telata, piegata editorialmente con coloritura coeva ai confini. Foglio nr 16 con elaborata cornice al margine comprendente il territorio delle città di: Massa, Viareggio, Lucca, Pisa, Livorno, Rosignano, Guardistallo, Pistoia, Prato, Firenze, Siena, Chianciano Terme, Bastia, Ajaccio, Portoferraio, Piombino, Grosseto, Acquapendente, Pitigliano, Orbetello, Valentano, Tuscania, Tarquinia, Civitavecchia. € 200



**28 Centro Italia** - (st-42789) - *Foglio nr 17 (senza titolo)*, Scheda, Franz Josef von, 1856, incisione in rame, mm 490x560. Carta geografica telata, piegata editorialmente con coloritura coeva ai confini. Foglio nr 17 con elaborata cornice al margine comprendente il territorio delle città di: Cesena, Rimini, Pesaro, Pennabilli, Arezzo, Urbino, Città di Castello, Gubbio, Fabriano, Perugia, Fano, Senigallia, Corinaldo, Ancona, Macerata, Treia, Metelica, Tolentino, Porto Sant'Elpidio, Fermo, Città della Pieve, Ficulle Foligno, Spoleto, Orvieto, Terni, Viterbo, Rieti, Roma, Norcia, Ascoli Piceno, Teramo, L'Aquila, Pescara, Chieti, Sulmona, Termoli. € 200





29 **Italia Settentrionale** - (st-45910) - *North Italy*, Murray J. edit., 1847, incisione in rame, mm 402x568. Carta geografica dell'Italia settentrionale montata su tela a stacchi. Sotto al titolo l'indicazione delle scale grafiche in "English Miles, Italian Miles". Risulta di un certo interesse l'indicazione dei segni convenzionali relativi alle vie ferroviarie completate ed in costruzione. La carta è conservata nel suo astuccio coevo. € 200



30 **Italia Meridionale** - (st-45911) - *Central & South Italy*, Murray J. edit., 1843, incisione in rame, mm 526x558. Carta geografica raffigurante il Regno di Napoli montata su tela a stacchi. Sotto al titolo sono riportate due scale grafiche "English Miles, Italian Miles". Nell'angolo in alto a destra, in semplice riquadro graduato, rappresentazione della parte settentrionale dello Stato della Chiesa. Nell'angolo in basso a sinistra, sempre in semplice riquadro graduato, raffigurazione dell'isola di Sicilia. La carta è conservata nel suo astuccio coevo. € 200





## Bernardino Olivieri

Raro insieme di dodici carte montate su tela a stacchi all'epoca, mm 430x500 ca. cad., raffiguranti le Province e Legazioni dello Stato Pontificio, incise da Bernardino Olivieri tra il 1802 ed 1821 e stampate a Roma presso la Calcografia Camerale. Dal punto di vista tecnico è tracciato il reticolato geografico con maglie rispondenti a 10' di latitudine per 10' di longitudine. Orografia a monticelli con tratteggio a luce obliqua, abitati rappresentati in pianta, strade e confini. Ogni carta è arricchita da una cornice e da decorativo cartiglio in cui è riportato il titolo della stessa.

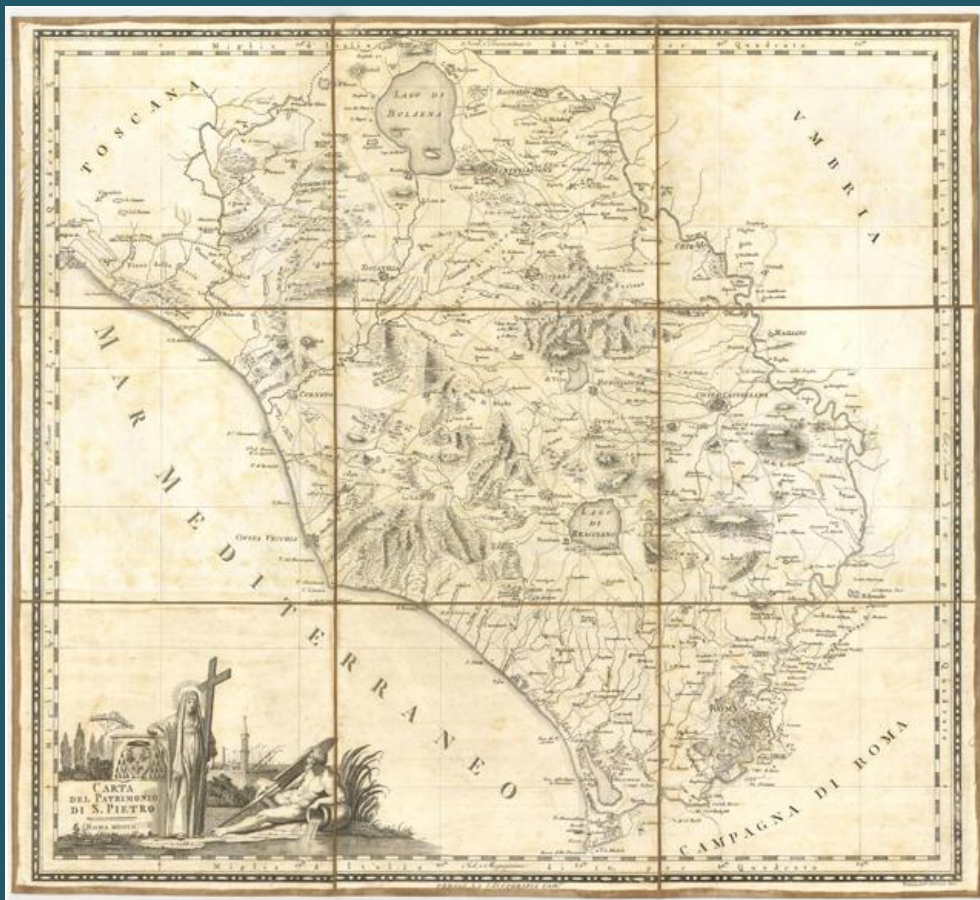
Bibliografia: Frutaz, *Le carte del Lazio*, pag. 105, 106 –  
Ronca, Sorbini, *Le antiche terre del Ducato di Spoleto*, pag. 234





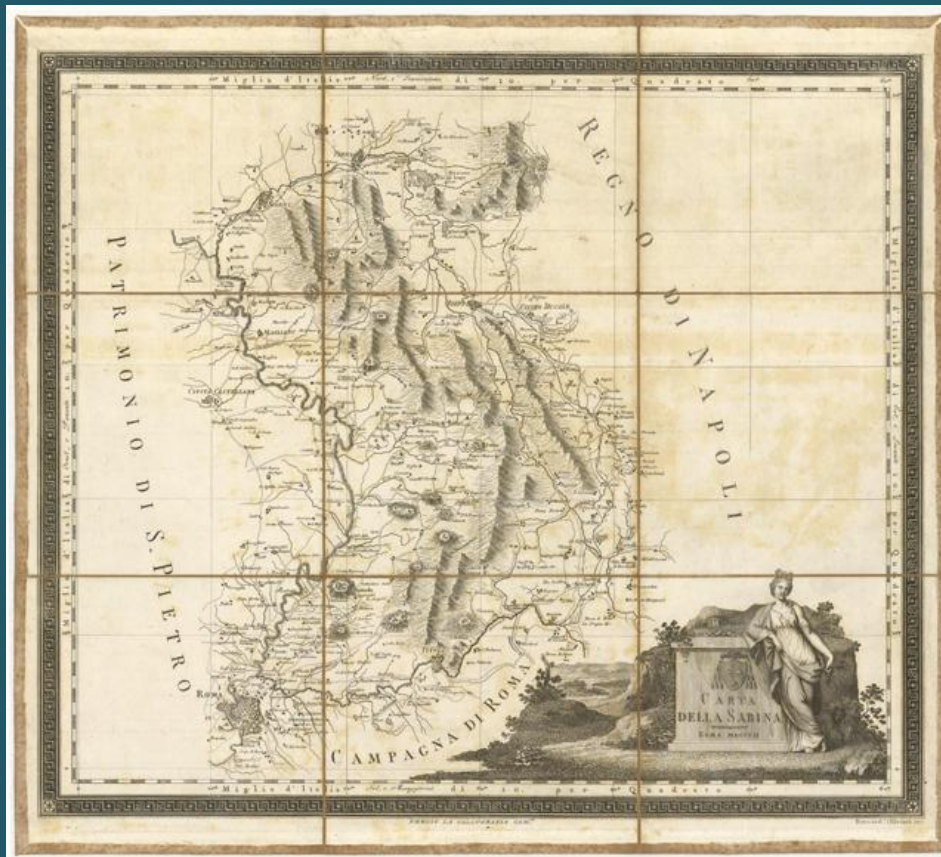


31 45892 - Carta della Campagna di Roma - € 700



32 45893 - Carta del Patrimonio di S. Pietro - € 900



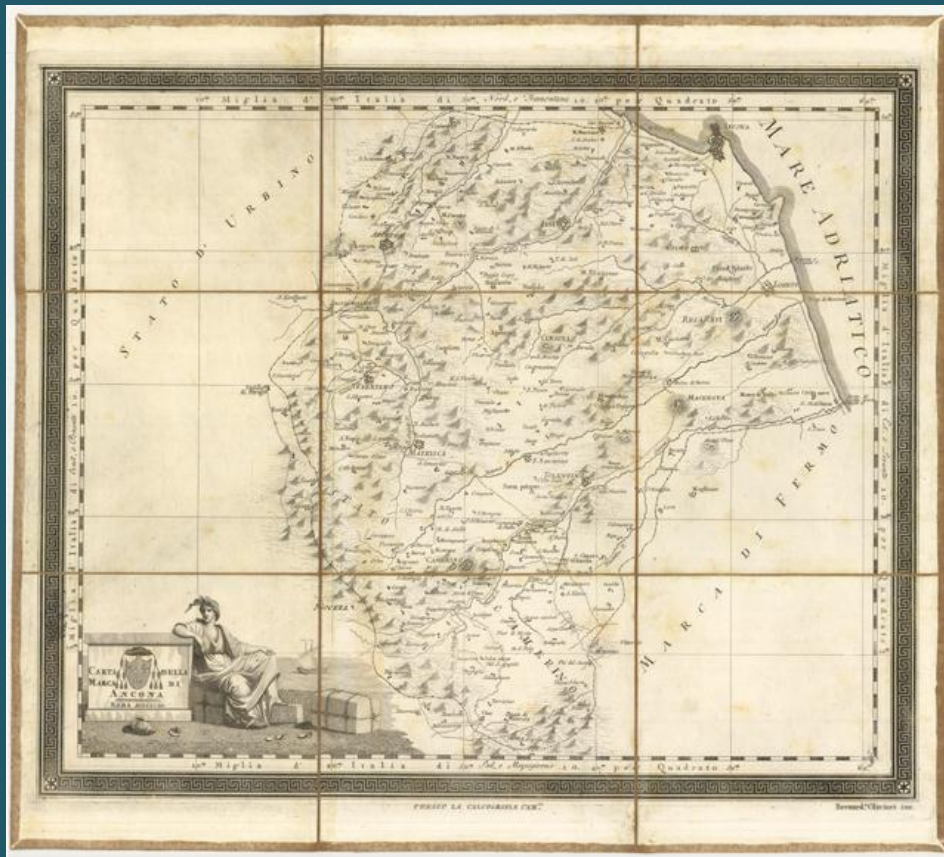


33 45894 - Carta della Sabina - € 700

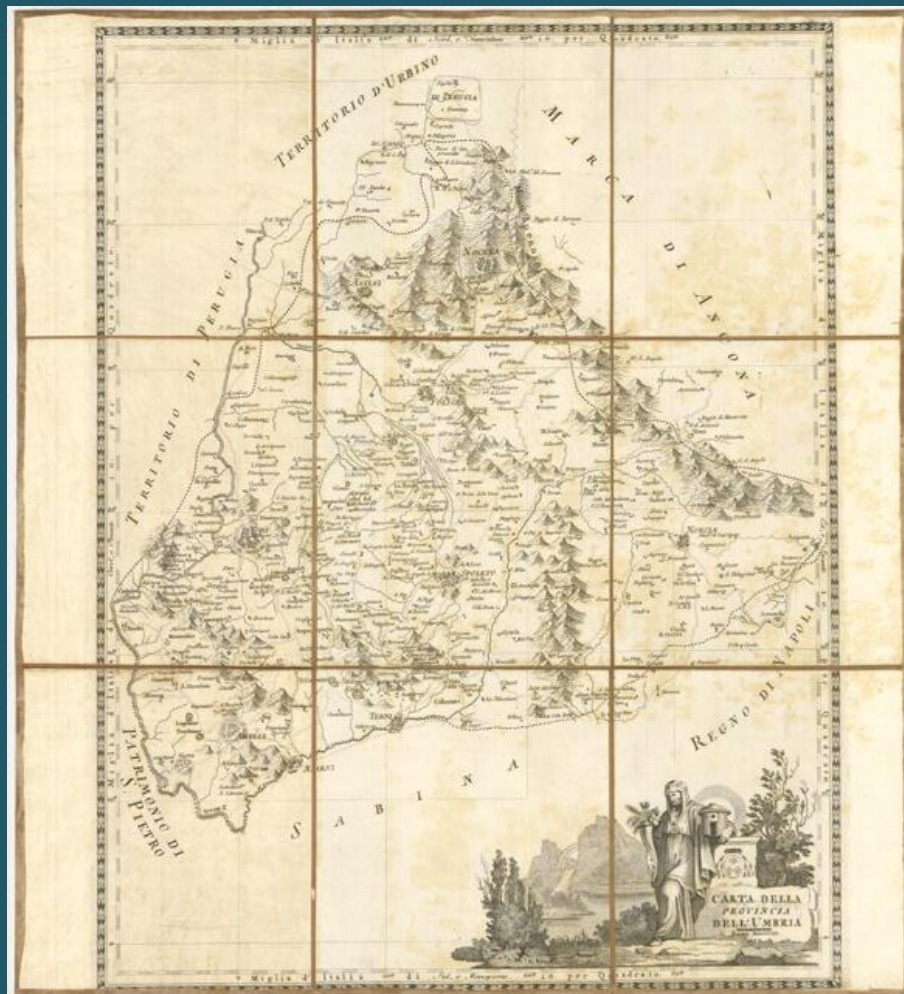


34 45895 - Carta del Ducato di Urbino - € 800



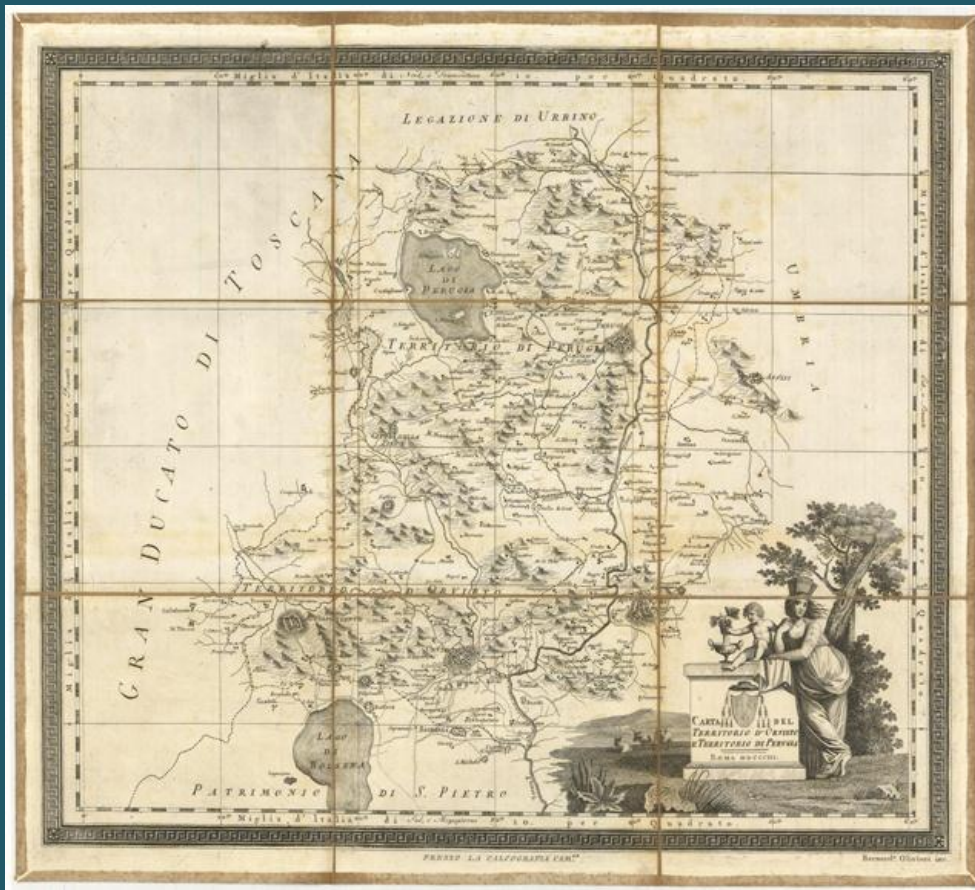


34 45896 - Carta della Marca di Ancona - € 700

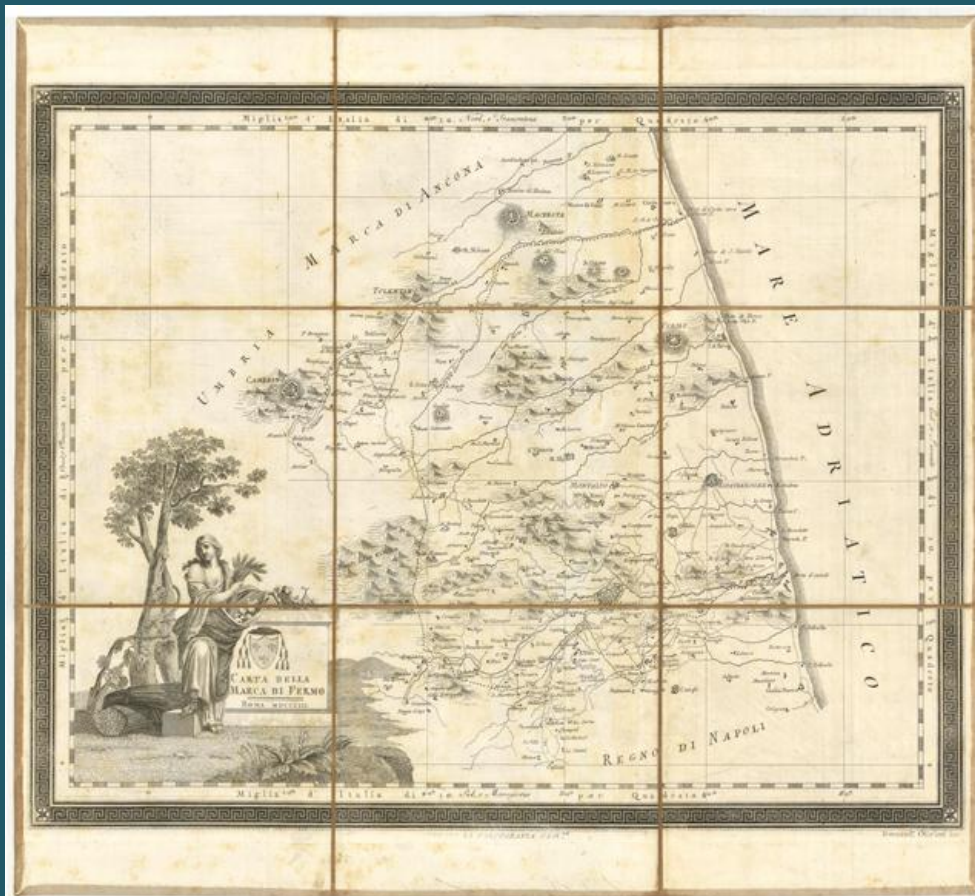


36 45897 - Carta della Provincia dell'Umbria - € 900



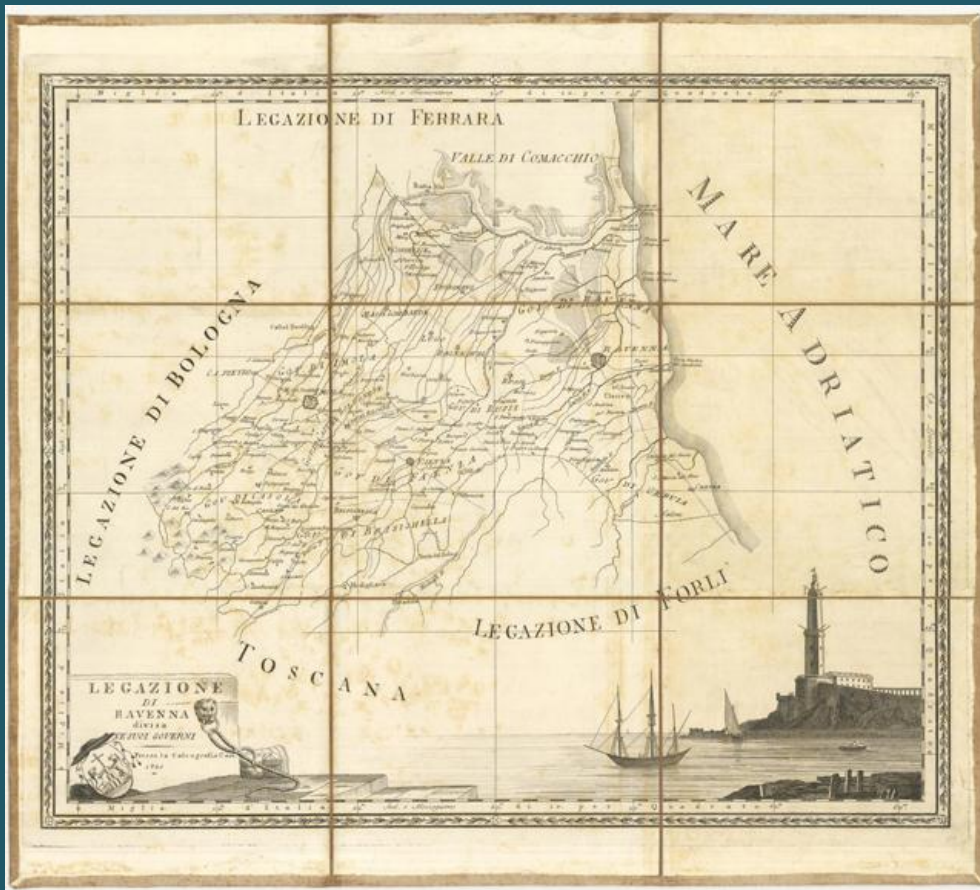


37 45898 - Carta del territorio d'Orvieto e territorio di Perugia - € 900

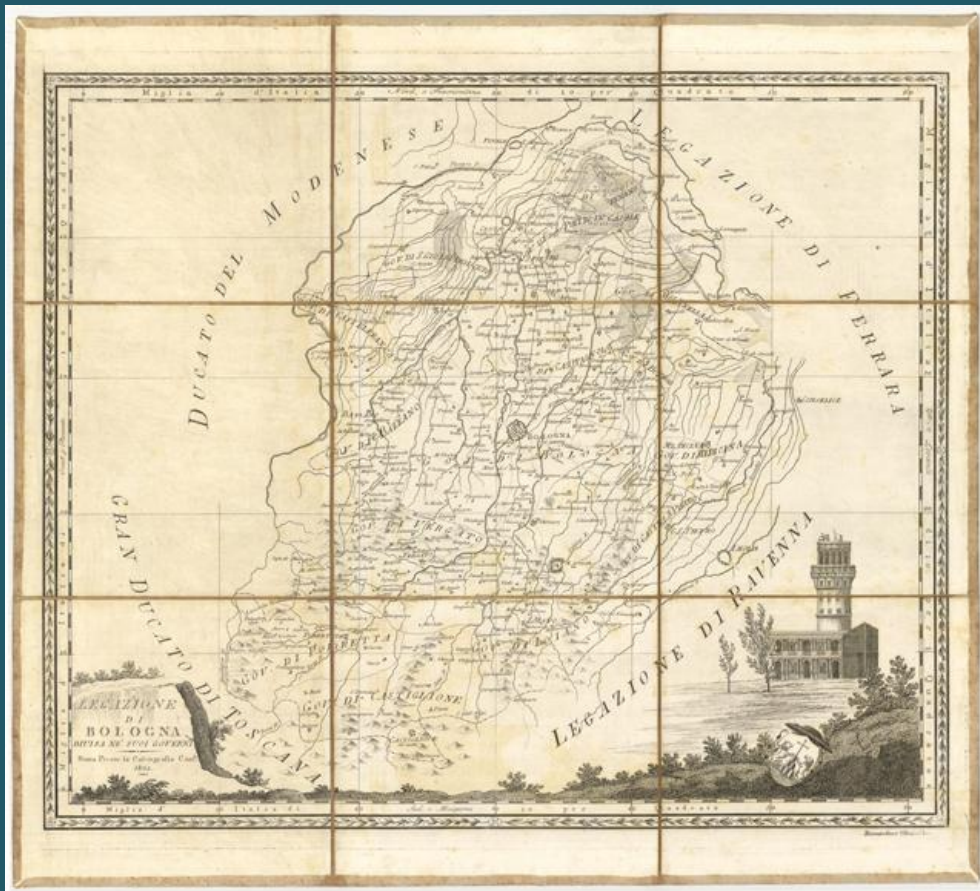


38 45899 - Carta della Marca di Fermo - € 700



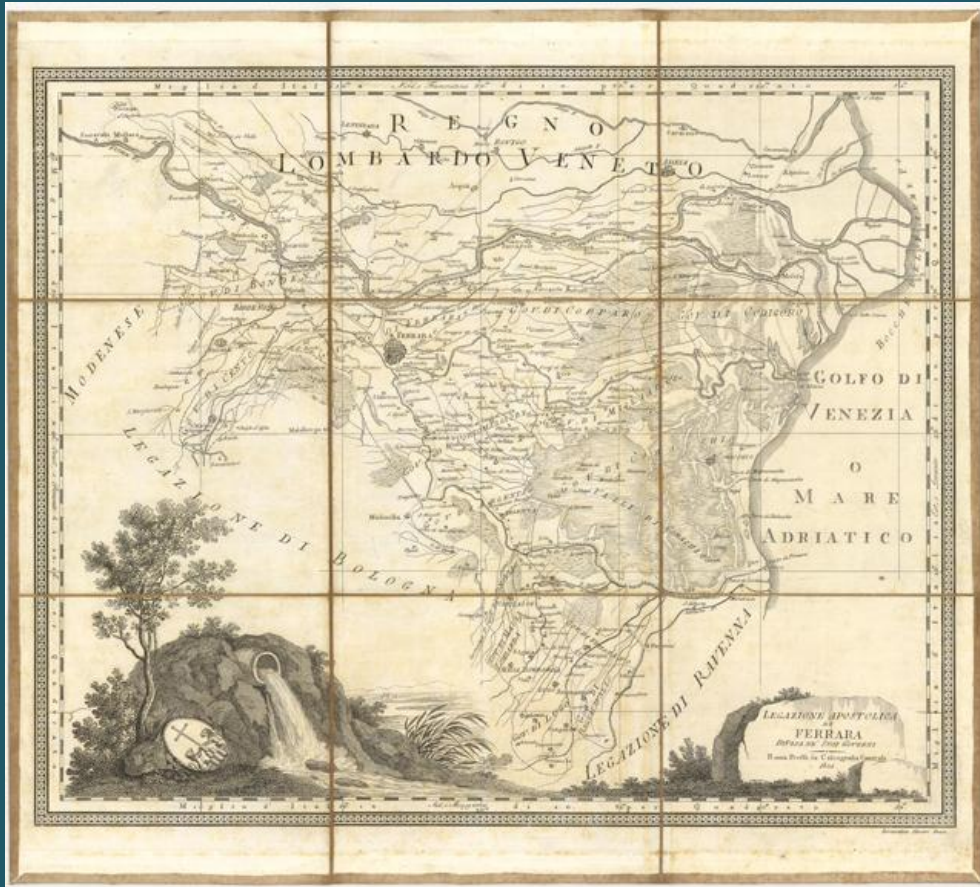


39 45900 - *Legazione di Ravenna divisa ne' suoi governi* - € 700



40 45901 - *Legazione di Bologna divisa ne' suoi governi* - € 700





41 45902 - Legazione apostolica di Ferrara divisa ne' suoi governi - € 700



42 45903 - La legazione di Forlì diviso ne' suoi governi - € 800

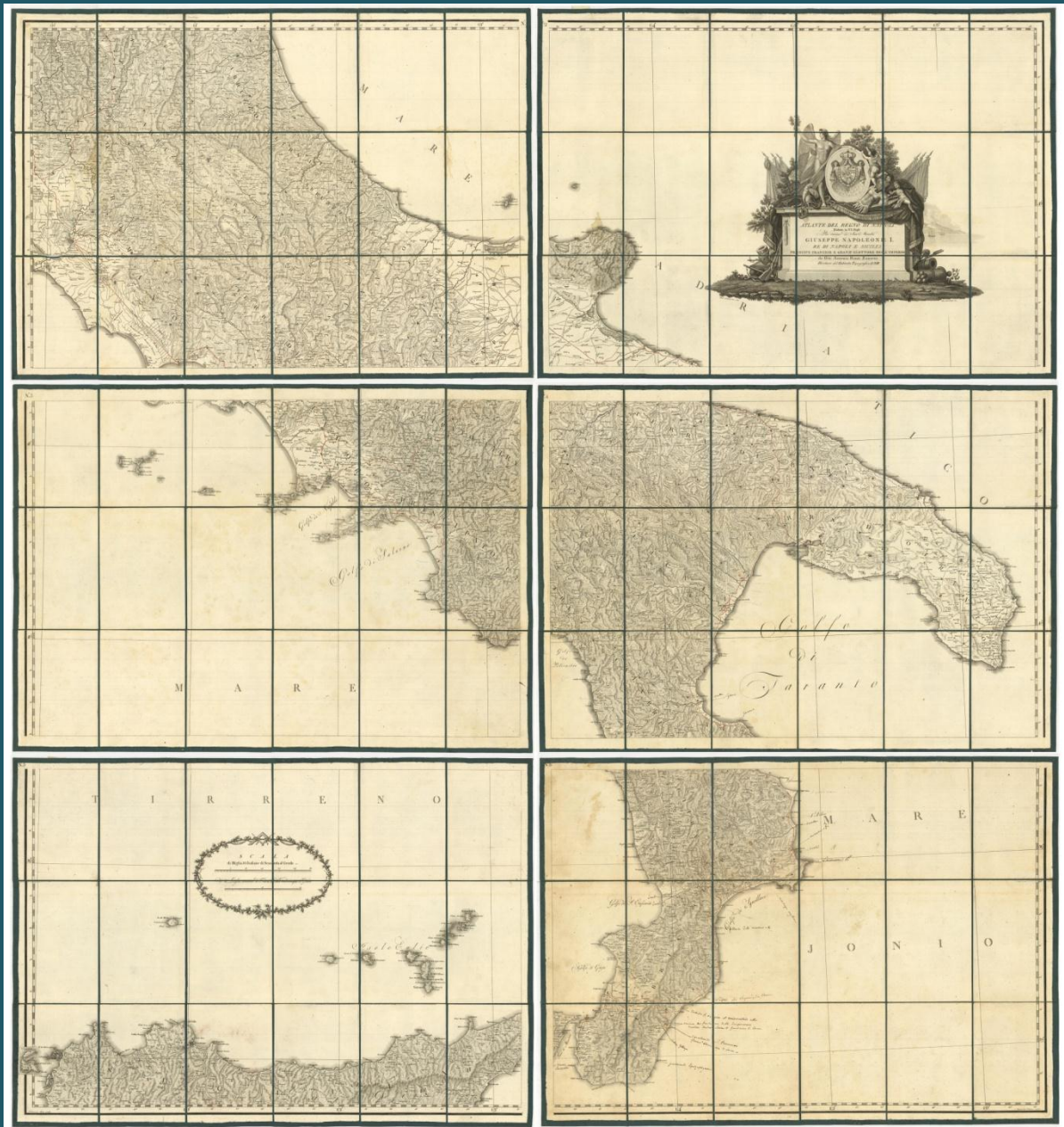




43 **Regno di Napoli** - (st-45914) - *Atlante del Regno di Napoli Ridotto in VI fogli Per Ordine di Sua Maestà Giuseppe Napoleone I Re di Napoli e Sicilia Principe Francese e Grand Elettore dell'Imperio*, 1810 ca., mm 1452x1376. Carta geografica del Regno di Napoli in sei fogli, montata su tela a stacchi. Il titolo della carta è iscritto in un ricco e decorativo cartiglio di gusto neoclassico al centro del quale spicca lo stemma di Giuseppe Napoleone I. Il cartiglio è opera di Aless.o d'Anna, autore del disegno, e Gius. Azzerboni, incisore. Nel quinto foglio sono riportate le scale grafiche, l'una di Miglia Italiane mentre l'altra di Leghe comuni di Francia. Prima edizione di questa importante e famosa carta del Regno di Napoli, arricchita da alcune annotazioni manoscritte in inchiostro bruno (nel sesto foglio) e dal tracciato del percorso seguito dal possessore della stessa, durante la sua visita in Italia. I fogli sono conservati nel

loro cofanetto coevo. Ottimo stato di conservazione.

€ 2000







44 **Regno di Napoli** - (st-45915) - *Atlante del Regno di Napoli Ridotto in VI Fogli da Giovanni Ant.o Rizzi-Zannoni*, 1815 ca., mm 1452x1376. Carta geografica del Regno di Napoli in sei fogli, montata su tela a stacchi. Il titolo della carta è iscritto in un ricco e decorativo cartiglio di gusto neoclassico nel quale spicca lo stemma dei Borboni. Nel quinto foglio sono riportate le scale grafiche l'una in Miglia 30 Italiane e l'altra di 10 Leghe comuni di Francia. Questa edizione risulta essere molto interessante poiché, contrariamente alla prima, riporta le "indicazioni di confini: di Stati, di Provincie, di Distretti, di Circondarj". La carta è arricchita da una particolare coloritura che evidenzia la rete stradale e l'idrografia ed i centri abitati. I singoli fogli sono rifilati al margine e conservati nel cofanetto originale. € 1700






Louis Albert Ghislain Bacler d'Albe (1761-1824)

### Italia Settentrionale

*Carte générale du Théâtre de la guerre en Italie et dans les Alpes...* di questa grande carta dell'Italia settentrionale e centrale che consta di 30 fogli incisi su lastra di rame di mm 510x560 ca., ne disponiamo di alcuni montati su tela a stacchi.

Interessante risulta essere la storia della pubblicazione di questa carta murale, che iniziò a Milano nel 1798. Il progetto editoriale prevedeva la realizzazione in fascicoli di 10 fogli. La cacciata dei francesi da Milano, avvenuta il 29 aprile 1799, ne interruppe la stampa al II° fascicolo: i 21 rami stampati furono trafugati, invece il disegno e i rami non stampati furono salvati e portati a Parigi, dove uscì il III° fascicolo nel 1802.

Bibliografia: Associazione "Roberto Almagià", *L'Italia prima dell'Italia*, pag. 96 - 99. Laura e Giorgio Aliprandi, *Le grandi alpi nella cartografia*, pag. 223 - 226. Frutaz, *Le carte del Lazio*, vol. I, pag. 102 - 104.



45 **Svizzera - Ginevra** - (st-45840) - *Foglio 6 Italia Settentrionale (senza titolo)*. In questo foglio viene raffigurato il territorio svizzero in particolare del lago di Ginevra e località circostanti. € 200




46 **Italia - Svizzera** - (st-45841) - *Foglio 7 Italia Settentrionale (senza titolo)*. In questo foglio, per quanto riguarda la parte svizzera, viene raffigurato il territorio compreso tra Lucerna-Coira e località circostanti, mentre in merito alla parte italiana viene raffigurato il territorio che dal Sempione arriva sino alla Valtellina comprendendo le parti settentrionali del lago Maggiore e del lago di Como. € 200

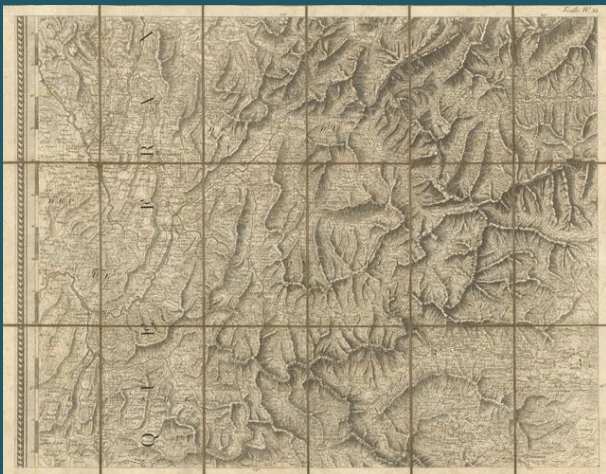




47 **Valtellina - Engadina - Trento** - (st-45842) - *Foglio 8 Italia Settentrionale (senza titolo)*. In questo foglio viene raffigurato il territorio svizzero della Bassa ed Alta Engadina, mentre per il territorio italiano parte della Valtellina da Sondrio sino a Bormio, poi Trento, Merano, Bressanone e località circostanti. € 200

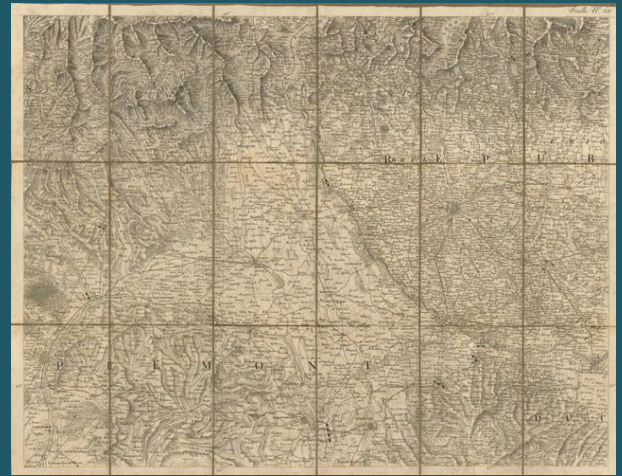


48 **Friuli - Udine - Cortina** - (st-45843) - *Foglio 9 Italia Settentrionale (senza titolo)*. In questo foglio viene raffigurato il territorio dolomitico circostante Cortina, Belluno ed il bellunese, Udine ed il Friuli. € 200

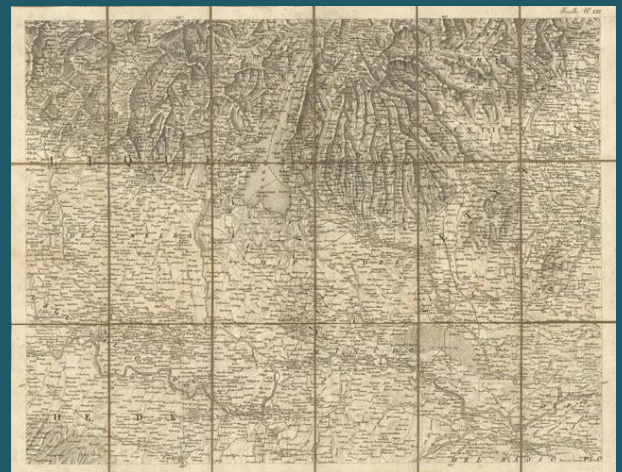


49 **Monte Bianco - Italia** - (st-45845) - *Foglio 11 Italia Settentrionale (senza titolo)*. In questo foglio viene

raffigurato il territorio comprendente la maestosa catena del Monte Bianco, la parte di Piemonte che va da Pinerolo - Susa - Rivoli, e parte del territorio circostante la città di Aosta. € 200

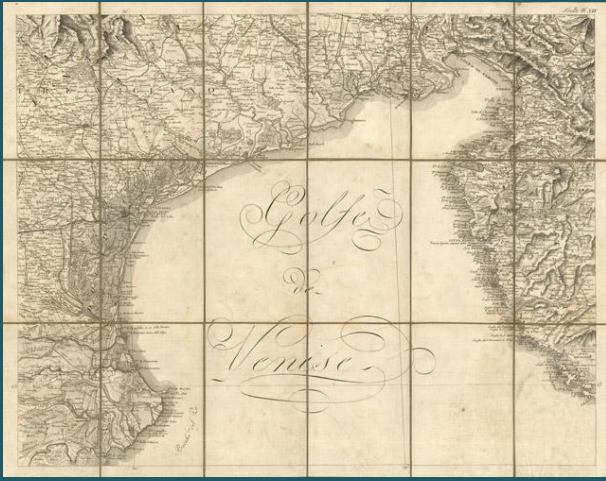


50 **Milano - Torino - Lombardia - Piemonte** - (st-45846) - *Foglio 12 Italia Settentrionale (senza titolo)*. In questo foglio viene raffigurato il territorio compreso tra Torino e Milano; per quanto riguarda il Piemonte troviamo le località di Asti - Alessandria - Vercelli - Ivrea - Novara - Tortona, mentre per la Lombardia le località di Varese - Como - Lecco - Pavia - Lodi - Crema. € 200



51 **Brescia - Mantova - Verona** - (st-45847) - *Foglio 13 Italia Settentrionale (senza titolo)*. In questo foglio troviamo raffigurate le seguenti località e territori circostanti: Brescia, Peschiera, Lago di Garda, Verona, Padova, Bassano, Mantova, Cremona, Parma, Guastalla, Mirandola, Ferrara. € 200





52 **Venezia - Treviso - Istria** - (st-45848) - *Foglio 14 Italia Settentrionale (senza titolo)*. In questo foglio sono raffigurate le seguenti località e territorio circostante: Adria, Venezia ed il golfo, Treviso e parte dell'Istria. € 200



53 **Francia** - (st-45850) - *Foglio 16 Italia Settentrionale (senza titolo)*. In questo foglio viene raffigurata la parte estrema della Liguria di ponente con Ventimiglia, parte del Piemonte con Cuneo, Saluzzo e Monviso. € 200



54 **Liguria - Italia** - (st-45851) - *Foglio 17 Italia Settentrionale (senza titolo)*. In questo foglio viene raffigurato il territorio ligure da levante sino a ponente con indicazione delle varie località che si affacciano sul mare:

Sestri Levante, Rapallo, Portofino, Nervi, Genova, Savona, Albenga, Alassio, Oneglia, San Remo e Bordighera. € 200



55 **Romagna - Toscana** - (st-45852) - *Foglio 18 Italia Settentrionale (senza titolo)*,

In questo foglio viene raffigurato parte del territorio dell'Emilia Romagna (Reggio Emilia, Bologna, Faenza), Liguria di levante (Sarzan e La Spazia) e Toscana (Viareggio, Lucca, Pisa, Pistoia, Empoli, Firenze). € 200



56 **Ravenna - Ancona - Marche** - (st-45853) - *Foglio 19 Italia Settentrionale (senza titolo)*,

In questo foglio viene raffigurato il territorio litorale compreso tra le Valli di Comacchio ed Ancona. Per quanto riguarda la Romagna sono raffigurate Ravenna, Forlì, Cesena, Rimini; mentre per le Marche incontriamo Pesaro, Fano, Senigallia, Urbino, Fossombrone, Ancona. Nella carta si trova inserita anche la Repubblica di San Marino. € 200

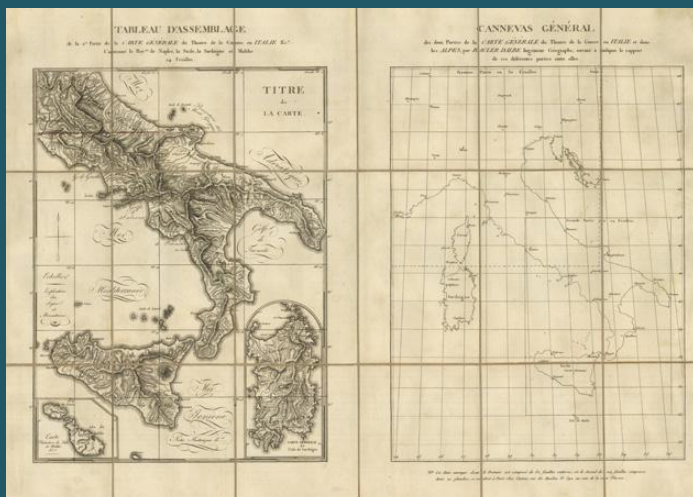


## Italia Meridionale

*Carte générale du Royaume de Naples, Siciles et Sardaigne ainsi que de Isles de Malte et de Goze...* (mm 2700x2240) di questa grande carta dell'Italia meridionale che consta di 24 fogli di mm 490x573, ne disponiamo alcuni montati su tela a stacchi. Questa carta murale fu pubblicata a Parigi nel 1802.

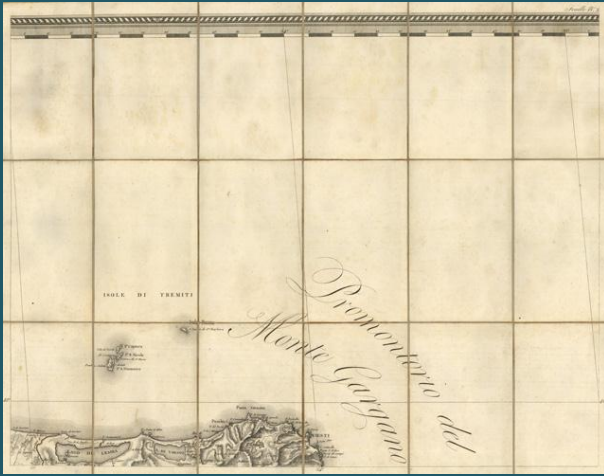
Le carte del barone Bacler d'Albe, nonostante alcuni difetti, risultano essere tra le migliori dell'epoca in quanto costruite in base ad osservazioni astronomiche e trigonometriche.

Bibliografia: Associazione "Roberto Almagià", *L'Italia prima dell'Italia*, pag. 96 - 99. Laura e Giorgio Aliprandi, *Le grandi alpi nella cartografia*, pag. 223 - 226. Frutaz, *Le carte del Lazio*, vol. I, pag. 102 - 104.

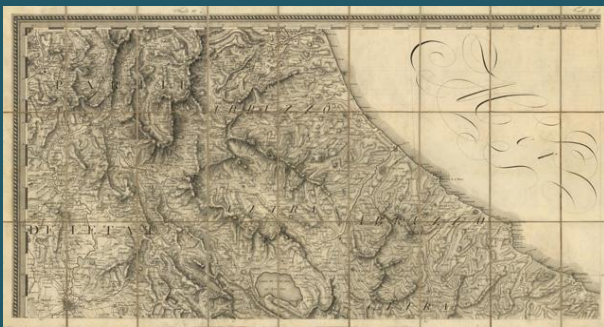


57 **Regno di Napoli** - (st-45866) - *Assieme Italia meridionale*. Foglio d'assieme dei 24 fogli che compongono la grande carta murale del Regno di Napoli. € 200





58 **Gargano - Puglia** - (st-45868) - *Foglio 2 Italia Meridionale (senza titolo)*. In questo foglio viene raffigurato parte del Promontorio del Gargano e le isole Tremiti. € 100



59 **Umbria - Abruzzo - Lazio** - (st-45869) - *Foglio 1 e 2 Italia Meridionale (senza titolo)*. In questi due fogli di mm 510x980, per quanto riguarda il territorio umbro troviamo le seguenti località: Todi, Spoleto, Norcia, Amelia, Narni, Terni; per la zona laziale: Orte, Civita Castellana, Roma, Tivoli; per la zona abruzzese: Teramo, Atri, Pescara, Chieti, Aquila. € 300



60 **Puglia** - (st-45873) - *Foglio 7 Italia Meridionale (senza titolo)*. In questo foglio viene raffigurato il territorio litorale della Puglia, da Manfredonia sino a Bari. Numerose le altre località circostanti: Foggia, S. Severo, Bovino, Lucera, Andria, Barletta, Trani, Bisceglie, Molfetta, Bitonto, Bitetto, Altamura. € 200



61 **Lazio - Campania** - (st-45872) - *Foglio 5 e 6 Italia Meridionale (senza titolo)*. In questi due fogli di mm 510x980 viene raffigurato parte del territorio litorale che da Ostia giunge sino a Salerno. Per la zona inerente al Lazio troviamo le seguenti località: Terracina, Fondi, Frascati, Velletri, Albano, Nettuno, Frosinone, Gaeta; mentre per la Campania: Capua, Ischia, Aversa, Acerra, Napoli, Benevento, Avellino, Salerno. € 300



62 **Brindisi - Puglia** - (st-45874) - *Foglio 8 Italia Meridionale (senza titolo)*. In questo foglio viene raffigurato parte del litorale della Puglia, da Monopoli sino a Brindisi. € 100




63 **Puglia** - (st-45875) - *Foglio 9 Italia Meridionale (senza titolo)*. In questo foglio viene raffigurato parte del litorale della Puglia, da Otranto sino a Taranto. Numerose le altre località rappresentate: Lecce, Castro, Alessano, Ugento, Gallipoli, Nardo, Oria, Taranto. € 200





64 Calabria - Basilicata - Campania - (st-45876) - Foglio 10 Italia Meridionale (senza titolo). In questo foglio vengono raffigurate diverse località sia della Campania, della Basilicata che della Calabria: Policastro (Campania), Marsico Nuovo, Potenza, Tricarico, Matera, Lago Negro (Basilicata), Cassano, Rossano (Calabria). € 200



65 Salerno - Campania - (st-45877) - Foglio 11 Italia Meridionale (senza titolo). In questo foglio viene raffigurato il Golfo di Salerno e si notano la penisola di Sorrento e l'isola di Capri. € 100



66 Calabria - (st-45881) - Foglio 12 Italia Meridionale (senza titolo). In questo foglio vengono raffigurate le province di Cosenza e Catanzaro e parte delle coste

calabresi che si affacciano le une sul Tirreno: Tropea, Amantea, Pizzo, Nicotera; le altre sullo Ionio: da Botricello alla P. di Stilo. Sulla sinistra del foglio le Isole Lipari e lo Stromboli. € 200



67 Sardegna - (st-45891) - Carte Générale du Royaume de Sardaigne, Foglio n° 16 - 17 - 24. Insieme di tre fogli raffigurante la carta dell'isola di Sardegna di mm 1470x573. Questa rappresenta una carta a se stante racchiusa in una decorativa cornice, intitolata "Carte Générale de l'Isle de Sardaigne". € 1200



## Giovanni Antonio Rizzi Zannoni (1736-1814)

*Atlante geografico del Regno di Napoli delineato per ordine di Ferdinando IV...da Gio. Antonio Rizzi Zannoni Geografo di Sua Maestà e terminato nel 1808.* Di questa importante opera disponiamo alcuni singoli fogli montati su tela a stacchi.

L'Atlante si compone di 31 tavole, più un quadro d'insieme, i cui disegni furono terminati da Rizzi Zannoni nel 1808, mentre le lastre furono incise da Giuseppe Guerra in Napoli dal 1788 al 1812. Questo lavoro costituì un progresso importante nella cartografia del Regno dotandolo di una raffigurazione a grande scala del suo territorio quale nessun'altra parte d'Italia poteva, sino ad allora, vantare.

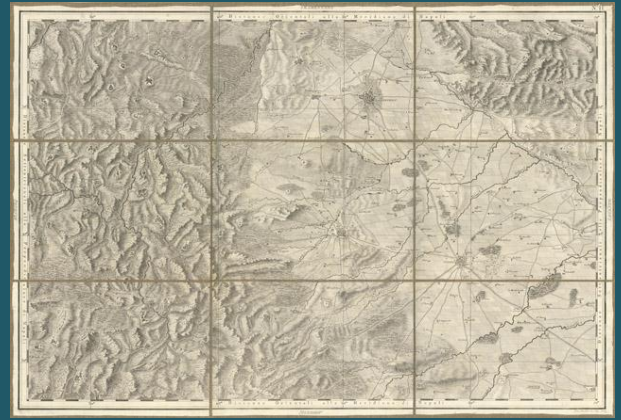
Bibliografia: Associazione "Roberto Almagià", *L'Italia prima dell'Italia*, pag. 92, 93.



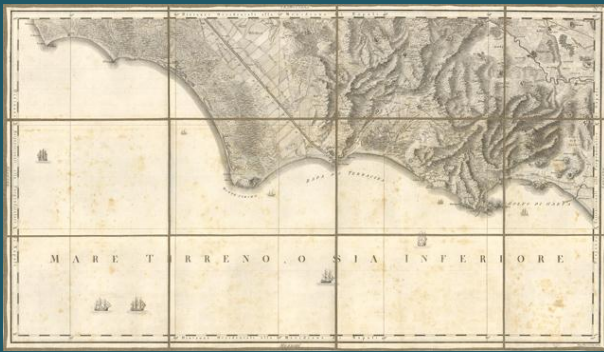




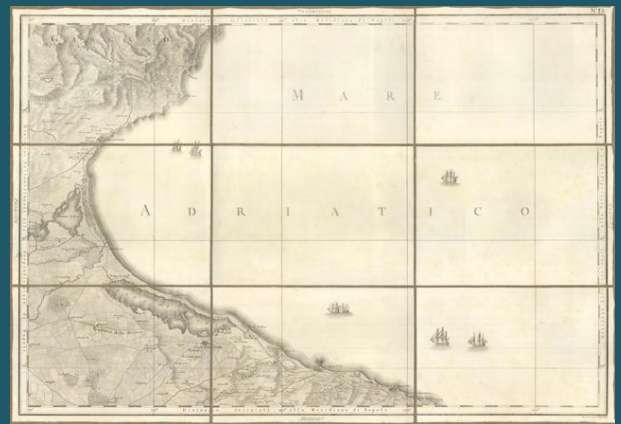
68 **Regno di Napoli** - (st-9150) - *Carta Generale del Regno di Napoli Indicante la distribuzione de' Fogli dell'Atlante Geografico*, 1812, mm 516x750. € 350




69 **Puglia - Foggia** - (st-9129) - *Carta n° 11 (senza titolo)*, 1808, mm 520x760. Carta comprendente il territorio della provincia di Foggia. Foglio n° 11. Volturara, Sansevero, Lucera, Foggia. € 200



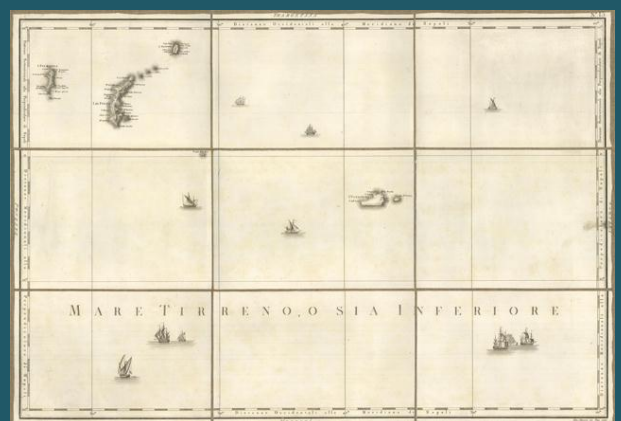
70 **Lazio - Latina** - (st-9127) - *Carta n° 9 (senza titolo)*, 1804, mm 520x930. Carta geografica comprendente il territorio del litorale che da Nettuno va fino al Golfo di Gaeta. Foglio 9°. Terracina, Gaeta, Piperno, Aquino, Fondi, Pontecorvo. € 200



71 **Puglia** - (st-9130) - *Carta n° 12 (senza titolo)*, 1806, mm 520x760. Carta geografica montata comprendente il territorio del litorale compreso tra Manfredonia e Trani. Foglio n° 12. Monte S. Angelo, Manfredonia, Barletta, Trani. € 200

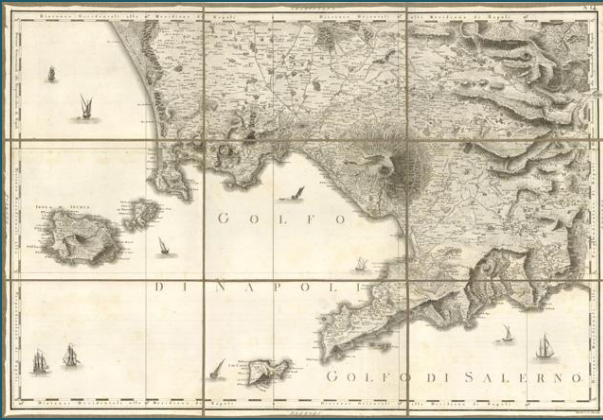


72 **Lazio - Campania** - (st-9128) - *Carta n° 10 (senza titolo)*, 1789, mm 525x771. Carta geografica comprendente il territorio compreso tra Monte Cassino e Benevento. Foglio n° 10. Monte Cassino, Venafro, Calvi, Capua, Caserta, Benevento. € 400

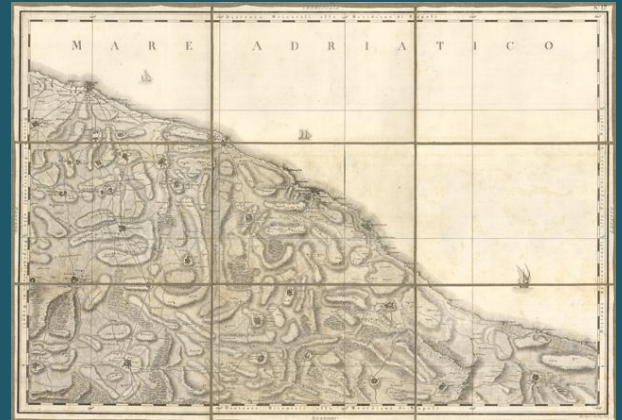


73 **Lazio** - (st-9131) - *Carta n° 13 (senza titolo)*, 1792, mm 520x760. Carta geografica comprendente le isole di Ponza - Palmarola - Zannone - Ventotene. Foglio n° 13. € 200






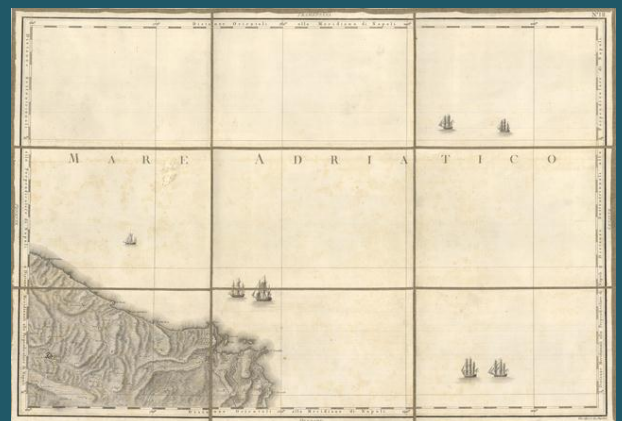
74 **Campania** - (st-9132) - *Carta n° 14 (senza titolo)*, 1794, mm 520x760. Carta geografica comprendente il Golfo di Napoli e parte di quello di Salerno. Foglio n° 14. Ischia, Napoli, Capri, Salerno, Aversa, Nola, Altavilla, Avellino. € 400




75 **Puglia** - (st-9135) - *Carta n° 17 (senza titolo)*, 1810, mm 520x760. Carta geografica comprendente il territorio del litorale compreso tra Bari e Ostuni. Foglio n° 17. Bari, Mola, Polignano, Monopoli, Conversano, Ostuni. € 200




76 **Puglia - Campania - Basilicata** - (st-9133) - *Carta n° 15 (senza titolo)*, 1807, mm 520x760. Carta geografica comprendente il territorio delle province di Foggia - Avellino - Potenza. Foglio n° 15. Ariano, Ascoli, Lacedonia, Bisaccia, Trevico, Melfi, Avellino, Montella, Nusco, Bovino, Caposele. € 200



77 **Puglia** - (st-9136) - *Carta n° 18 (senza titolo)*, 1806, mm 520x760. Carta geografica comprendente parte del territorio della provincia di Brindisi. Foglio n° 18. Brindisi. € 200



78 **Puglia** - (st-9134) - *Carta n° 16 (senza titolo)*, 1806, mm 520x760. Carta geografica comprendente il territorio della provincia di Bari. Foglio n° 16. Bisceglia, Andria, Ruvo, Terlizzi, Bitonto, Molfetta, Giovinazzo, Bitetto, Minervino, Lavello, Acerenza, Gravina, Altamura. € 200

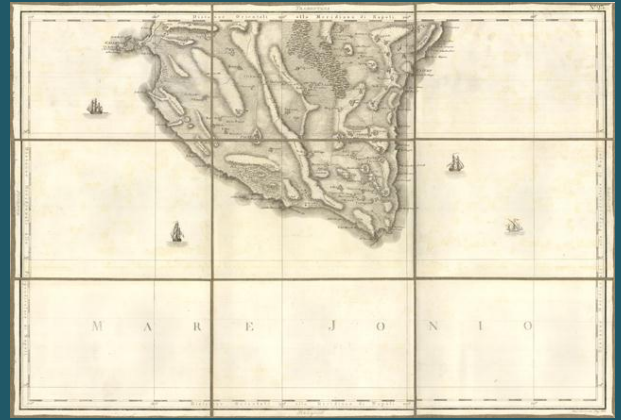


79 **Campania - Basilicata** - (st-9137) - *Carta n° 19 (senza titolo)*, 1809, mm 520x760. Carta geografica comprendente il territorio delle province di Salerno e Potenza. Foglio n° 19. Acerno, Campagna, Muro, Pesto, Capaccio, La Sala, Marsico. € 200

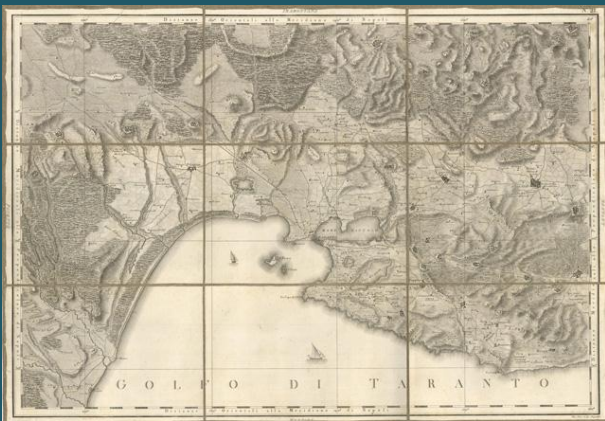




80 **Basilicata** - (st-9138) - *Carta n° 20 (senza titolo)*, 1812, mm 520x760. Carta geografica comprendente il territorio delle province di Potenza e Matera. Foglio n° 20. Potenza, Montepeloso, Tricarico, Matera. € 200



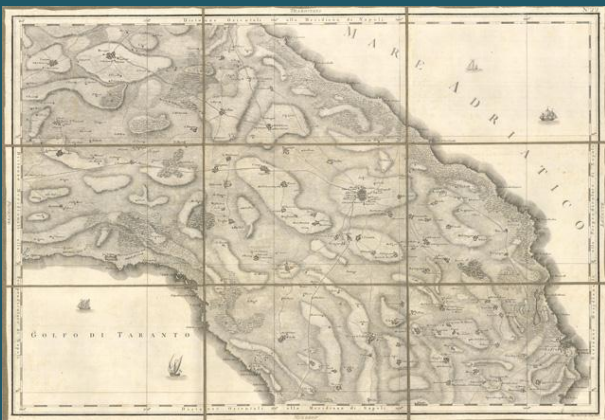
81 **Puglia - Gallipoli** - (st-9141) - *Carta n° 23 (senza titolo)*, 1806, mm 520x760. Carta geografica comprendente il territorio di litorale compreso tra Gallipoli e Castro. Foglio n° 23. Gallipoli, Ugento, Alessano, Castro. € 200




82 **Puglia - Taranto** - (st-9139) - *Carta n° 21 (senza titolo)*, 1811, mm 520x760. Carta geografica comprendente il territorio del Golfo di Taranto. Foglio n° 21. Castellaneta, Taranto, Oria, Manduria, Martina, Motola. € 200



83 **Campania - Basilicata** - (st-9142) - *Carta n° 24 (senza titolo)*, 1788, mm 520x760. Carta geografica comprendente il territorio di litorale tra Castellabate e Maratea. Foglio n° 24. Vatolla, Gioi, Montesano, Pisciotta, Policastro, Maratea. € 200

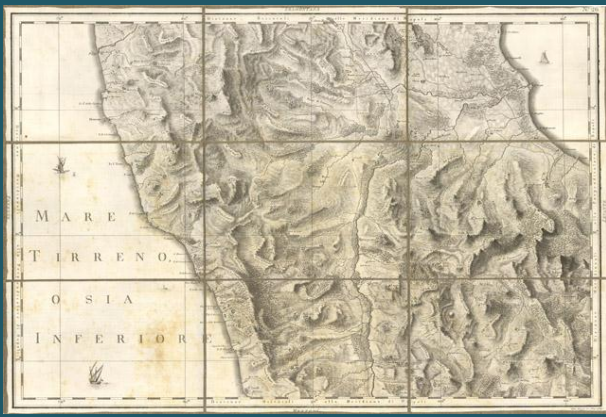


84 **Puglia - Lecce** - (st-9140) - *Carta n° 22 (senza titolo)*, 1806, mm 520x760. Carta geografica comprendente il territorio della provincia di Lecce. Foglio n° 22. Lecce, Otranto. € 200



85 **Calabria - Basilicata** - (st-9143) - *Carta n° 25 (senza titolo)*, 1811, mm 520x860. Carta geografica comprendente il territorio delle province di Cosenza - Matera - Potenza. Foglio n° 25. Moliterno, Tursi, Bosco di Policoro, Scalea, Castro Villari. € 200

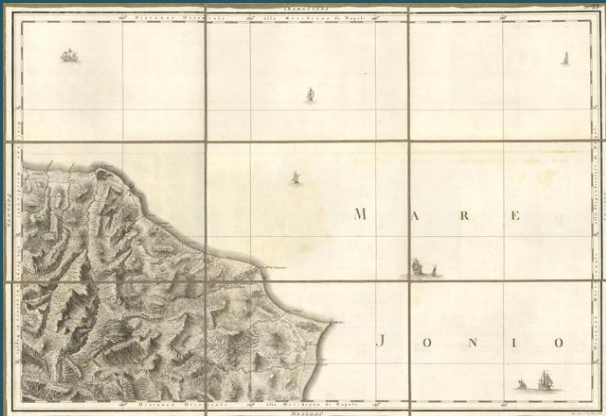




86 Calabria - Cosenza prov. - (st-9144) - Carta n° 26 (senza titolo), 1789, mm 520x760. Carta geografica comprendente il territorio della provincia di Cosenza. Foglio n° 26. Verbicaro, Cassano, S. Marco, Bisignano, Acri, S. Lucido, Longobuco. € 200



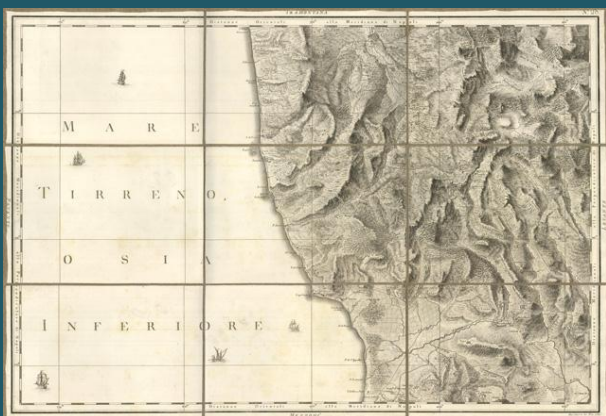
87 Calabria - (st-9147) - Carta n° 29 (senza titolo), 1789, mm 520x760. Carta geografica comprendente il territorio della provincia di Crotona. Foglio n° 29. S. Gio. in Fiore, Cerenzia, Strongoli, Crotona, Belcastro, Isola. € 200



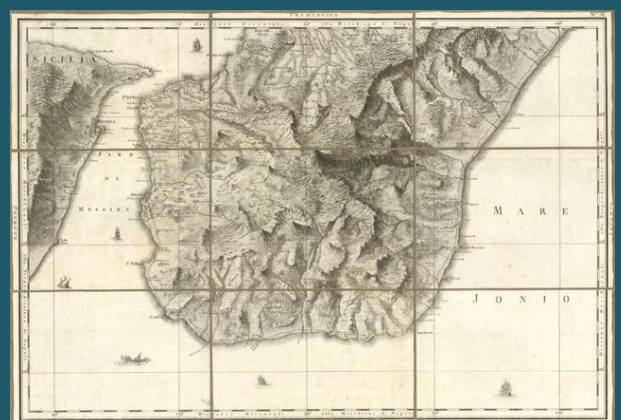
88 Calabria - (st-9145) - Carta n° 27 (senza titolo), 1788, mm 520x760. Carta geografica comprendente il territorio dei dintorni di Rossano. Foglio n° 27. Rossano, Cariati, Umbriatico, Ciro, Savelli. € 200



89 Calabria - (st-9148) - Carta n° 30 (senza titolo), 1788, mm 520x760. Carta geografica comprendente il territorio delle province di Vibo Valentia. Foglio n° 30. Pizzo, Squillace, Tropea, Mileto, Nicotera, Palmi, La Roccella. € 200



90 Calabria - (st-9146) - Carta n° 28 (senza titolo), 1789, mm 520x760. Carta geografica comprendente il territorio di Cosenza e Catanzaro. Foglio n° 28. Cosenza, Martonaro, Nocera, Nicastro, Catanzaro. € 200



91 Calabria - Sicilia - (st-9149) - Carta n° 31 (senza titolo), 1788, mm 520x760. Carta geografica comprendente il territorio della punta della Calabria e lo stretto di Messina. Foglio n° 31. Bagnara, Gerace, Messina, Reggio, Bianco, C. dell'Armi, C. Spartivento. € 250





92 **Lago Fucino** - (st-45912) - *Carta Topografica del Bacino del Fucino*, De Luca N. dis. & Lomastro T. inc., 1840 ca., incisione in rame, mm 415x584. Due carte montate su tela a stacchi raffiguranti rispettivamente il bacino del Fucino e le località circostanti (Avezzano, Luco, S. Polino, S. Benedetto, Ortucchio, Trasacco); l'altra, la pianta e sezione verticale dell'emissario di Claudio (415x591 mm). Le carte sono conservate nel loro astuccio coevo. € 300

