

Roger et Julien Auger, libraires


C. p. 12, succ. Haute-Ville

Québec, Qc

G1R 4M8

418 692-5236

rogerauger@bellnet.ca



N°1 «Série brochures»

Liste mai 2021 May List

Québec, les régions et les villes.

«Régionalisme et colonisation»

- 1-[BARTHE, Ulric]. Province de Québec. Guide régional du colon. Terrains vacants dans les vieilles paroisses. [Québec], Terres et forêts, 1920. 23 pages, 23 cm. Broché. 15,00\$
- 2-[BEAUCEVILLE]. Album souvenir à l'occasion de la bénédiction et de l'inauguration officielle du Pont Fortin dimanche, le 2 octobre 1932, à Beauceville. S.l.n.d., 88 pages, illustré, 17 x 25 cm. Broché. 45,00\$
- 3-BÉLANGER, Abbé Léon. L'église de l'Islet. 1768-1968. S.l.n.d. 115 pages, ill., 20 cm. Broché. 20,00\$
- 4-BÉLANGER, Abbé René. Les Escoumins. «Publications de la Société his. du Saguenay n°10». Chicoutimi, 1946. 58 pages, illustrée, 22 cm. Broché. 20,00\$


5-[BLIND-RIVER]. Blind-River, centre industriel. Blezard-Valley, paroisse agricole. «Documents historiques, n° 24». Sudbury, Société historique du Nouvel-Ontario, s.d. 48 p., 20 cm. Broché. 15,00\$
Semble être un fac-similé de l'édition de 1953.

6-[BOUCHER DE LA BRUÈRE]. Histoire du séminaire de St.Hyacinthe. Seconde partie. St.Hyacinthe, Courrier, 1879. 72 pages, 21 cm. Broché. Un petit cachet. Toute petite trace d'une étiquette de collection. 75,00\$

La première partie avait pour titre: «Souvenir de la réunion générale des élèves du Séminaire de St. Hyacinthe, les 25 et 26 juin 1878».

7-BOUTET, Edgar. 85 ans de théâtre à Hull. Hull, Musée de l'Outaouais, 1969. [60] p., ill., 22 cm. Broché. 30,00\$


8-BROUILLETTE, Benoît. Varennes. Monographie géographique. [M., 1944]. 58 p., plans, 24 cm. Broché. 45,00\$



9-CARUFEL, L.E. La péninsule gaspésienne et la Colonisation dans les Comtés de Gaspé et de Bonaventure. Montréal, Tellier, 1903. 49 pages, illustré, portraits et trois cartes repliées, 24 cm. Broché. Petits accrocs et pertes aux bords de la couverture. Bouts de papier du dos manquant. Deux cachets sur la couverture. Trace d'un ticket de cote. 65,00\$

Une des cartes illustre un projet de chemin de fer qui traverserait les montagnes jusqu'à Gaspé.

10-CHOUINARD, Abbé F.-X. Collège Bourget à Rigaud, P.Q. Prospectus. Coteau St.Louis, Sourds-Muets, 1875. 11 pages, frontispice (vue du collège), 22 cm. Broché. Deux cachets sur le titre et trace d'un ticket de collection. 85,00\$




11-[COLLÈGE DE LA POCATIÈRE]. Annales du Collège de Sainte-Anne. Première livraison. Catalogue par ordre alphabétique des élèves du Collège de Ste.Anne depuis sa fondation de 1829 jusqu'à 1867. Précédé d'une liste des directeurs et professeurs par ordre chronologique. Ste.Anne de la Pocatière, Firmin H. Proulx, 1867. 90-[2]-XVI pages, 21 cm. Broché. Deux cachets sur la couverture. Trace d'un ticket de collection. Bouts de papier du dos manquent. Une vue d'ensemble de l'église et du collège orne le plat arrière. 175,00\$

Dionne, 969. Complet d'un obituaire de 16 pages ainsi que le prospectus du Collège. L'obituaire est un recueil de noms de personnes décédées pendant leur séjour au Collège. Détail intéressant, on donne les noms des élèves, les dates de leurs études ainsi que leur lieu de résidence ainsi que la profession qu'ils ont choisie. Un des rares imprimés fait à Sainte-Anne.

12-[COLONISATION]. La Mattavinie. «Les régions de colonisation de la province de Québec». Québec, Ministère de la colonisation, 1920. 30 pages, illustré + carte sur le plat arrière, 23 cm. Broché. Deux cachets sur la couverture. 35,00\$

13-[COLONISATION]. La région de Labelle. «Les régions de colonisation de la province de Québec». Québec, Ministère de la colonisation, 1920. 28-[2] pages, illustré + carte sur le plat arrière, 23 cm. Broché. Deux cachets sur la couverture. 35,00\$

14-[COLONISATION]. L'Abitibi. «Les régions de colonisation de la province de Québec». Québec, Ministère de la colonisation, 1920. 26-[2] pages, illustré + carte sur le plat arrière, 23 cm. Broché. Deux cachets sur la couverture. 35,00\$



15-[COLONISATION]. Gaspé et Bonaventure. «Les régions de colonisation de la province de Québec». Québec, Ministère de la colonisation, 1920. 24-[2] pages, illustré + carte sur le plat arrière, 23 cm. Broché. Deux cachets sur la couverture. 35,00\$

16-[COLONISATION]. Le Témiscamingue. «Les régions de colonisation de la province de Québec». Québec, Ministère de la colonisation, 1920. 21-[3] pages, illustré + carte sur le plat arrière, 23 cm. Broché. Deux cachets sur la couverture. 35,00\$

17-[COLONISATION]. Le Sud-Est de Québec et les Cantons de l'Est. «Les régions de colonisation de la province de Québec». Québec, Ministère de la colonisation, 1920. 51-[2] pages, illustré + carte sur le plat arrière, 23 cm. Broché. Deux cachets sur la couverture. 35,00\$

18-CRÉPEAU, L.A.F. Mascouche en 1910. Supplément. S.l., [1910]. 62 pages, ill., 22 cm. Broché. 50,00\$
Il est notamment question de la statue de Louis-Philippe Hébert évoquant Le Gardeur de Repentigny.

19-[CUROTTE, Emma]. Historique du sanctuaire de Marie-Reine des coeurs à St-Théodore de Chertsey (Québec) tel que raconté par la fondatrice Emma Curotte. S.l., [196?]. 46 pages, 22 cm. Broché. 12,00\$

20-DUGAS, Alphonse-Charles. Joliette. [Valleyfield, 1904]. 19 pages, 23 cm. Broché. Deux cachets sur la couverture. Trace d'un ticket de cote. Perte d'un bout de coin. Accroc plat arrière. 45,00\$
Hommages de l'auteur à l'abbé Lionel Lindsay.

21-DUSSAULT, Clément T.- La seigneurie Bélair de la Pointe-aux-Ecureuils. «Textes no 5». Québec, Société historique, 1973. 27 p., 22 cm. Broché. 12,00\$

22-FAFARD, M. F.X. Les cantons de la province de Québec. Nomenclature. Québec, 1913. 32 pages, 23 cm. Broché. 20,00\$


23-FROMENT, Abbé J.-Ad. Histoire de Saint-Martin. (Comté Laval - Ile Jésus) Et Compte-rendu des noces d'or de son curé M. l'abbé Maxime Leblanc. Joliette, 1915. 118 pages, illustrée, 22 cm. Broché. Exemple de bibliothèque. 85,00\$
Rare.

24-FROST, S.B. The History of McGill in relation to the social, economic and cultural aspects of Montreal and Quebec. [Montréal], Commission d'études sur les universités, 1979. vi-57 pages, illustré, 22 cm. Broché. 20,00\$

25-[GASPÉSIE]. Gaspésia Railway Company of Canada. [Prospectus]. Comparative statement of distances (Land and Marine) between Montreal, Halifax and New York and Merville, Queenstown and Liverpool. Montréal, Commercial Printing House, [1893?]. 16 pages, 21 cm. Broché. Soulignements. 45,00\$
Nous ne croyons pas que ce lien ferroviaire a été construit. La voie devait se rendre à Gaspé en empruntant le chemin qui suivait la côte Ouest et la rivière York.

26-[GASPÉSIE]. La Gaspésie. Québec, Office du tourisme de la province de Québec, [195?]. [32] pages, illustré en couleurs, 14 x 19 cm. Broché. 8,00\$
Bilingue.

27-GAUDET, Albert J. Les Îles de la Madeleine. S.l.n.d., 12 pages, illustré, 23 cm. Broché. 15,00\$
Suite de dessins illustrant des vues aux Îles. Vignettes en anglais et en français. Années '70.



28-GAUVREAU, Charles-A. Trois-Pistoles. Première édition. Lévis, Mercier, [1891]. 336 pages, 17 cm. Broché. 175,00\$


Malgré de tout petits accrocs au papier de la couverture ce livre est en bel état. Un titre rare de cette belle paroisse du Bas-du-Fleuve.

29-[GENDRON, J.H.]. Canada. Les cantons de l'Est. Conseils et renseignements é l'adresse de ceux qui veulent s'y établir. Sherbrooke, P.Q., Pionnier, 1891. 21 + 3 pages, publicités, 14 cm. Broché. Un cachet sur la couverture. Trace d'un ticket de cote. 185,00\$

Rare brochure de colonisation de l'Estrie.

30-[GOSSELIN, Auguste]. Colonisation dans le comté de Portneuf. S. Ubalde - Notre-Dame de la rivière Batiscan. Août 1872. Québec, Brousseau, 1872. 24 pages, 15 cm. Broché. Un cachet sur la couverture. Trace d'un ticket de cote. 100,00\$

Rare.



31-[GUIDE DU COLON]. Le Nord de Montréal et d'Ottawa. Région de colonisation. Québec, Ministre de la colonisation, [1924?]. 16 pages, 22 cm. Broché. 20,00\$

Texte de Hormisdas Magnan.

32-[GUIDE DU COLON]. Région du Témiscamingue et de l'Abitibi. Québec, Ministre de la colonisation, [1924?]. 23 pages, 22 cm. Broché. 20,00\$

33-[GUIDE DU COLON]. Région du sud-est de Québec. Les comtés de Témiscouata, Rimouski, Matane, Gaspé, Bonaventure. Québec, Ministre de la colonisation, [1924?]. 20 pages, 22 cm. Broché. 20,00\$

34-[GUIDE DU COLON]. La vallée de la Gatineau. Québec, Ministre de la colonisation, [1920?]. 23-[3] pages, illustré + carte sur le plat arrière, 22 cm. Broché. 20,00\$

35-[GUIDE DU COLON]. Région du Lac Saint-Jean et de Chicoutimi. Québec, Ministre de la colonisation, [1924?]. 16 pages, 22 cm. Broché. 20,00\$

Par Hormisdas Magnan.

36-[GUIDE DU COLON]. La région du Témiscamingue. Québec, Ministre de la colonisation, [1924?]. 14 pages, carte, 22 cm. Broché. Un cachet sur la couv. Trace d'une étiquette de collection. 20,00\$

Par Hormisdas Magnan.

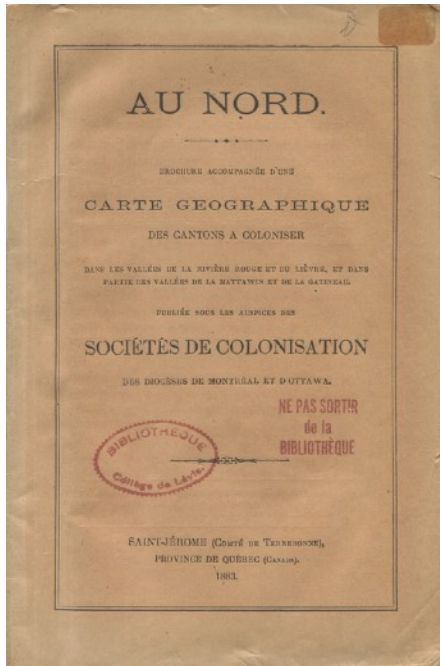
37-[GUIDE DU COLON]. Région du nord-ouest de Montréal et d'Ottawa. Pontiac, Hull, Labelle, Argenteuil, Terrebonne, Montcalm et Joliette. Québec, Ministre de la colonisation, [1924?]. 24 pages, 22 cm. Broché. Petit accrocs à une marge.

20,00\$

38-[GUIDE RÉGIONAL DU COLON]. La région de l'Abitibi. 1919. Québec, Ministre des Terres et forêts, 1919. 37 pages, 22 cm. Broché. 25,00\$

39-[GUIDE RÉGIONAL DU COLON]. Nord de Montréal. Gatineau. Témiscamingue. Lac St-St-Jean. Témiscouata. Matapédia. Gaspésie. Québec, Ministre des Terres et forêts, 1920. 46 pages, 22 cm. Broché. Deux cachets sur le titre et une petite trace d'une étiquette de cote. 25,00\$

- 40-[HÉROUX, S.J., Père Louis]. Aperçu sur les origines de Sudbury. «Documents historiques no 2». Sudbury, Société historique du Nouvel-Ontario, 1943. 23 p., ill., 22 cm. Broché. 25,00\$
- 41-[ÎLE-AUX-COUDRES]. Monument Jacques-Cartier. première messe au pays. Fête d'inauguration à l'Île aux Coudres, comté de Charlevoix. 23 septembre 1928. Notes et discours. Québec, 1929. 32 pages, 24 cm. Broché. Trace d'un ticket de cote. 35,00\$
Renferme un poème de Félix-Antoine Savard: En souvenir du 7 septembre 1535.
- 42-[JOLIETTE]. Noces d'or du Collège Joliette. 1846-1897?. S.l., [1897]. [3] pages, illustration sur le plat arrière, 13 x 16 cm. Feuille fixée par une corde de fil métallisé et de coton torsadé. 12,00\$
En réalité trois cartons pour les fêtes, célébrée, si l'on a compris, en 1897, un an plus tard.
- 43-[L'ASSOMPTION]. Le centenaire du Collège de l'Assomption. Le 20 juin 1933. [Le souvenir]. S.l.n.d. 148 p., ill., 23 cm. Broché. 45,00\$
- 44-LALIBERTÉ, Abbé André. Les fêtes du monument Hébert. Hébertville, Lac St-Jean, 6 juillet 1926. Chicoutimi, 1926. 116 p., ill., 22 cm. Broché. 35,00\$
- 45-[LAVAL Francoys de / Tricentenaire]. Pèlerinage religieux et historique en France, Italie, Suisse, Belgique et en Angleterre, à l'occasion de l'inauguration, à Montigny-sur-Avre, d'un monument commémorant le troisième centenaire (1623-1923) de la naissance de Mgr. de Laval, premier évêque du Canada, de l'inauguration à Paris, dans l'église de Saint-Germain-des-Prés, d'une plaque rappelant sa consécration épiscopale dans ce sanctuaire, de l'inauguration dans l'église paroissiale de Vauvert (Gard), d'une plaque en souvenir du baptême du Marquis de Montcalm et du IVe Congrès eucharistique national de France à Paris : organisé sous les auspices du Comité du troisième centenaire de Mgr. de Laval [...] Montréal, Thos Cook, 1923. 37-[3] pages, illustré, 24 cm. Broché. Deux cachets sur la couverture. Trace d'une étiquette de cote. 35,00\$
Cette brochure était offerte aux pèlerins.
- 46-[LOTBINIÈRE]. Le domaine Joly de Lotbinière. Québec, Ministère du Loisir, 1985. [12] pages, illustré, 18 cm. Broché. 5,00\$
- 47-[MAISONNEUVE, Monument]. Récit-souvenir de l'inauguration du Monument Maisonneuve à Montréal le 1er juillet 1895. Montréal, Globensky, [1895]. 52 pages, illustré, + publicités, 22 cm. Broché. Deux cachets de bibliothèque sur la couverture. Trace d'un ticket de cote. Bel état. 75,00\$
Complet d'un portrait de Louis-Philippe Hébert, le créateur de cette statue.
- 48-[MAURICIE/HYDRO-ÉLECTRICITÉ]. Aménagements hydroélectriques de la Compagnie d'électricité Shawinigan (filiale de l'Hydro-Québec) sur le St-Maurice province de Québec, Canada/ Hydroelectric Developments of the Shawinigan Water and Power Company [...] [Montréal, Compagnie d'électricité de Shawinigan, 1964]. 8 pages + 8 pages, illustré, 20 cm. Broché. 18,00\$
Illustration sur la couverture montrant à vol d'oiseau les divers barrages depuis Trois-Rivières jusqu'au réservoir Gouin.
- 49-MONET, Juge D. Plaidoyer pour le Collège Monnoir. S.l., [1912]. 27 pages, 22 cm. Broché. 20,00\$
Une page dans une saga qui a duré près de 50 ans jusqu'à la dissolution du Collège Monnoir en 1912.
- 50-MONTPETIT, A.N. Colonie française de Metgermette. Québec, Blumhart, 1874. 31 pages, 22 cm. Broché. Deux cachets sur la couverture jaune d'éditeur. Plat supérieur se détachant. Trace d'un collant de cote. 75,00\$
Br.qc 2377. On se proposait de coloniser une partie de l'arrière-pays beauceron de Français-de-France.



51-NANTEL, Guillaume-Alphonse. Au nord : brochure accompagnée d'une carte géographique des cantons à coloniser dans les vallées de la Rivière-Rouge et du Lièvre, et dans une partie des vallées de la Mattawin et de la Gatineau / publiée sous les auspices des sociétés de colonisation des diocèses de Montréal et d'Ottawa. Saint-Jérôme, 1883. 32 pages, grande carte repliée, 23 cm. Broché. 250,00\$


Dionne, 1754. La carte a été dressée sous la direction du Rév. A. Labelle, par le Dr. J.E. Fournier. Rare brochure pour la colonisation des Pays d'en Haut.

52-NOISEUX, Donat-C. Dix années de colonisation à Ste-Anne-de-Roquemaure. 1933-1943. [Québec, Ministère de colonisation, 1943]. 75-[2] pages, illustré, 25 cm. Broché. 35,00\$

Région au sud du lac Abitibi. La réussite de bon aloi abondamment illustrée.

53-[OKA]. Le nouvel établissement de l'Institut agricole d'Oka. La Trappe, Institut agricole, s.d. [1960?]. 4 pages, 23 cm. Broché. 10,00\$

54-[OUELLET, Gérard]. Sainte-Monique de Rollet. Ou la Rivière-Solitaire. Québec, 1958. 42 pages, ill., 25 cm. Broché. Ex. de bibliothèque. 25,00\$



55-PARADIS, O.M.I., C.A.M. De Témiskaming à la Baie d'Hudson. Dédié à feu l'Honorable H. Mercier, premier ministre de la province de Québec. S.l., 1900. vi-78 pages, illustrations, 20 cm. Broché. Cachets sur la couverture. Trace d'une petite étiquette. Papier des bords cassant, qqs accrocs. 350,00\$

Rare brochure. L'auteur, qui était missionnaire, connaît ce vaste territoire. Description du Fort Albani, de Moose-Factory, etc. Colonisation extrême: l'auteur estimait que cette frontière était à la portée de la race canadienne-française. Étonnamment, le Père Paradis croyait que l'agriculture, à la longue, viendrait à bout du climat septentrional de la Baie James. On sait que cette brochure sera éditée au moins une autre fois.

56-PARADIS, O.M.I., Père C.A.M. Société des missionnaires oblats de S.Jean-Baptiste ou des Missionnaires colonisateurs. Pour les besoins de la colonisation en Canada. Montréal, 1890. 49 pages, 25 cm. Broché. Un cachet sur la couverture. Trace d'un ticket de cote. Couverture empoussiérée. 85,00\$

Br.qc., 4037. Hommage de l'auteur sur la couverture. L'auteur présente comme une philosophie de la colonisation. On ne colonise pas d'une main leste ...

57-PELLAND, Alfred. Vastes champs offerts à la colonisation et à l'industrie. La Gaspésie. Esquisse historique. Ses ressources, ses progrès et son avenir. Québec, 1914. VIII-276 p., ill., 23 cm. Broché. 85,00\$

Belle présentation de la Gaspésie. Passages sur chaque village, chaque lieu-dit: images, commentaires sur la population, sur l'exploitation du sol, de la mer, de la forêt, etc. À apporter avec soi pour la grande tournée de la 132.

58-PERRON, Jean-Thomas. Saint-Joseph de la Nouvelle-Beauce. Résumé historique d'après les notes de M. l'abbé Jean-Thomas Nadeau. Québec, 1938. 64 pages, illustré, 22 cm. Broché. Deux cachets sur la couverture. Trace d'un ticket de cote. 35,00\$

Renferme quelques illustrations de Gérard Morisset.

59-[PLESSISVILLE, Saint-Calixte de]. Une date historique à Plessisville dans les Bois-Francs 9 juin 1932. [Québec, Action sociale, 1932]. 55-[5] pages, illustré, 23 cm. Broché. 65,00\$

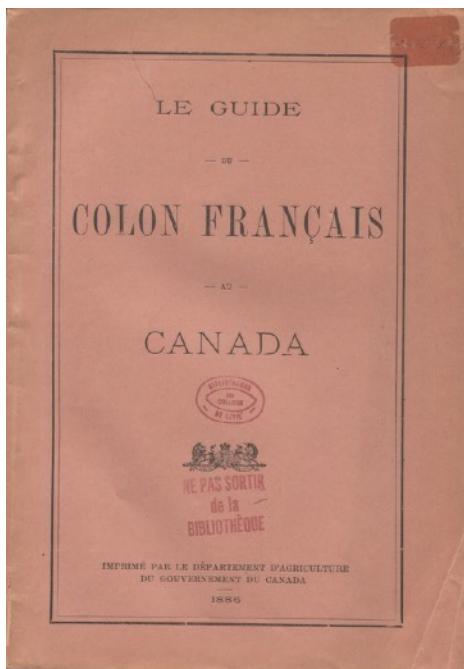
Rare brochure.

60-PORLIER-BOURDAGES, Laure. Les forges de Moisie-Est. 1875-1975. Sept-Îles, Musée de Sept-Îles, 1976. 90-[2] pages, illustré, plan replié, 17 cm Broché. 25,00\$

61-PROULX, Abbé Jean-Baptiste. Le guide du colon français au Canada. Paris, Oeuvre de Saint-Paul, 1885. 56 pages, carte repliée hors-texte, 21 cm. Broché. Deux cachets sur la couverture. Trace d'un collant de cote. Un coin de la couverture manquant. Perforation au plat arrière. Bon exemplaire quand même.

175,00\$

La carte est reproduite d'une carte faite en 1882. Bel état. On y illustre les divers chemins de fer qui traversent le continent.



62-[PROULX, Abbé Jean-Baptiste]. Le guide du colon français au Canada. [Ottawa], Département d'Agriculture, 1886. 56 pages, carte repliée hors-texte, 22 cm. Broché. Deux cachets sur la couverture. Trace d'un collant de cote. 175,00\$

Semble être l'édition canadienne d'un texte identique paru en 1885, à Paris. L'auteur tient compte de la langue, de la religion pour inciter les colons de l'Hexagone à venir au Canada. Mais il ne plaide pas du tout la cause des provinces de l'Ouest. La carte est reproduite d'une carte faite en 1882. Bel état. On y illustre les divers chemins de fer qui traversent le continent.

63-RIOU, Narcisse. Notice sur la paroisse de la Rivière-au-Renard. Causerie radiophonique. Sainte-Anne de la Pocatière, Fortin, 1949. 24 pages, 15 cm. Broché Exemplaire de bibliothèque. 20,00\$

64-[ROBERVAL]. Aperçu historique de Roberval. 1854-1954. Comité du centenaire. Roberval, 1954. 60 p., ill., 22 cm. Broché. Cernes sur la couverture. 30,00\$

65-ROY, Pierre-Georges. L'Annonciation de Notre-Dame de Bonsecours de l'Islet. Lévis, BRH, 1901. 28 pages, illustré, 22 cm. Broché. Deux cachets sur la couverture. Trace d'une étiquette de collection. 75,00\$

Hommages de l'auteur.

66-[SAINT-ADALBERT]. Souvenirs de la bénédiction de la nouvelle église de Saint-Adalbert. 8 juillet 1950. S.l.n.d. 36 pages, illustré, 23 cm. Broché. Trace d'une étiquette de bibliothèque et deux cachets sur la couverture. 35,00\$

Nombreuses publicités.

67-[SAINT-BRUNO-DE-GUIGUES]. Album Souvenir. 1905-1955. 50e anniversaire de la paroisse St-Bruno-de-Guigues, Témiscamingue, P.Q. S.l.n.d. 92 pages, illustré, 23 cm. Broché. 65,00\$

Rare étude d'une paroisse de ce lointain hameau, cette terre de colonisation revêche. Première mine au Témiscamengue.

68-[SAINT-CHARLES]. 75e anniversaire de la fondation de la paroisse Saint-Charles, Montréal. Consecration de l'église. 25e anniversaire de prêtrise de M. l'abbé Guy Schetagne, ptre, curé. 1958. [Montréal], 1958. 71 pages, illustré, 23 cm. Broché. Exemplaire de bibliothèque. 25,00\$

Il s'agit d'une paroisse de la Pointe Saint-Charles.

- 69-[SAINT-CÔME (LINIÈRE)]. En un pieux envol... Les religieuses de la Charité de Saint-Louis célèbrent cinquante ans au service de l'église et de l'éducation au Pensionnat Sainte-Philomène, St-Côme. Programme souvenir. S.l.n.d. [1955]. [64] pages, illustré, 26 cm. Broché. 45,00\$
- 70-[SAINT-CYRILLE-DE-L'ISLET]. Album souvenir du centenaire de Saint-Cyrille de l'Islet. 1844-1944. S.l.n.d. 45-[1] pages, illustré, 24 cm. Broché. Cachet sur la couverture. 35,00\$
- 71-[SAINT-HYACINTHE, Séminaire de]. Souvenir de la réunion générale des élèves du Séminaire de St-Hyacinthe les 30 juin et 1 juillet 1884. St-Hyacinthe, Courrier de St-Hyacinthe, 1884. 103 pages, 22 cm. Broché. Un cachet sur la couverture. Trace d'une étiquette de cote. 85,00\$
- 72-[SAINT-JEAN-DE-DIEU]. Programme. St-Jean-de-Dieu. Centenaire 1873-1973. S.l.n.d., [12] pages, 21 cm. Broché. 8,00\$
Presque que des publicités. Près de Trois-Pistoles. Patrie de VLB.
- 73-[SAINT-LAURENT]. Dans la croix du Christ. Programme-souvenir à l'occasion du centième anniversaire de l'établissement de la Congrégation de Sainte-Croix au Canada. Saint-Laurent [Montréal], 1947. [20] pages, illustré, 23 cm. Broché. 35,00\$
- 74-[SAINT-LAZARE-DE-BELLECHASSE]. Brochure souvenir du centenaire de Saint-Lazare, Bellechasse. 1849-1949. S.l.n.d. 60 pages, ill., 23 cm. Broché. 45,00\$
- 75-[SAINT-MAURICE]. La vallée du St-Maurice. Informations pour les colons. Publié sous les auspices du Département de l'Agriculture. Ottawa, 1887. 32 pages, illustré d'une carte repliée, 22 cm. Broché. Infimes accrocs à la couverture supérieure. Deux cachets sur la couverture. 200,00\$
Rare brochure qui visait à stimuler la colonisation dans cette région. Le texte évoque l'agriculture certes mais on parle de la forêt, des mines, du commerce des fourrures, des chemins de fer. Une belle carte de grand format illustre l'ensemble du territoire dont il est question dans le texte.
- 76-[SAINT-PHILIPPE-DE-LA-REINE]. Okiko ou Saint-Philippe de la Reine. Abitibi-Ouest, 1961. 57-[1] pages, 25 cm. Broché. 35,00\$
Nombreuses publicités. Cette paroisse se trouve sur la rivière Okiko qui est la frontière entre le Québec et l'Ontario.
- 77-[SAINT-VALÉRIEN]. Album-Souvenir du cinquantenaire de la paroisse de St-Valérien. 1886-1936. S.l.n.d., 106 pages, illustré, 22 cm. Broché. 45,00\$
Paroisse du Diocèse de Rimouski.
- 78-[SAINTE-EMMÉLIE]. Programme souvenir. Centenaire 1863-1963. Eglise Ste-Emmélie, Lotbinière. S.l.n.d. 68 p., ill., 22 cm. Broché. 25,00\$
- 79-[SAINTE-MARGUERITE]. Programme-souvenir du premier centenaire de la paroisse Ste-Marguerite, Dorchester, 6, 7 et 8 juillet 1940. S.l., [1940]. [16] pages, illustré, 27 cm. Broché. Pliure sur tout le corps de la brochure. Deux cachets et trace d'une étiquette de collection. 45,00\$
- 80-[SAINTE-MARIE-DE-BEAUCE]. Album-souvenir du Collège Ste-Marie Beauce. 28, 29 et 30 juillet 1923. Conventum des anciens élèves. S.l.n.d. 40 pages, ill., 17 x 24 cm. Broché. Deux cachets sur la couverture. Trace d'un ticket de collection. 65,00\$
- 81-SCOTT, J.G. Gaspesia. A short description of the peninsula of Gaspé of its resources, its approaching railway development and of Gaspé as a port of call from the Atlantic Mail Steamers. [Québec], Quebec Morning Chronicle, 1910. [3] pages, 21 cm. Broché. 20,00\$
Signature de l'auteur.

82-[STURGEON-FALLS]. Histoire de Sturgeon-Falls. «Documents historiques n°12». Sudbury, Société historique du Nouvel-Ontario, 1946. 70 pages, illustré, 23 cm. Broché. 35,00\$

83-[TADOUSSAC]. Tadoussac. S.l.n.d., ca1950. [12] pages, illustré, 17 x 25 (oblong), Broché. 20,00\$
On voit sur la couverture une image de la chapelle du Père Labrosse, le petit cimetière...

84-[TOURISME]. [PROVINCE DE QUÉBEC]. La Province de Québec vous souhaite la bienvenue ! La province de Québec bids you bienvenue ! Quatrième édition. Québec, Service du touriste, [195?]. 71-[1] pages, abondamment illustré, en noir et en couleurs. Cartes à l'intérieur des plats. 23 cm. Broché. Couverture illustrée à rabats. Cachet sur la première page. 30,00\$

85-[TROIS-RIVIÈRES]. La cité des Trois-Rivières P.Q., Canada. 1910. [Trois-Rivières, Association des citoyens, 1910]. 38-[2] pages, illustré, 26 cm. Broché. Un cachet sur la couverture. Trace d'une étiquette de cote. 45,00\$

Les clichés sont de Pinsonneault. On y illustre les commerces, les usines, le patrimoine bâti. Nous avons possédé la même brochure mais en anglais.



86-[TROIS-RIVIÈRES]. Fastes trifluviens. Tableaux d'histoire trifluviennne sous le régime français. Trois-Rivières, Société d'Histoire régionale, 1931. 43 pages + 1 feuillet, illustré, 23 cm. Broché. Cachets. 15,00\$

87-[TROIS-RIVIÈRES]. Grande exposition canadienne de la Vallée du Saint-Laurent 1914. Liste des prix de la seizième exposition annuelle de l'Association agricole du district de Trois-Rivières. Devant avoir lieu aux Trois-Rivières du 2 au 29 août 1914. [Trois-Rivières, Le Bien public, 1914]. 73 pages + [35] pages de publicités, 22 cm. Broché. Petites taches sur la couverture. QQs rousseurs sur les pages de texte. 85,00\$

La couverture propose un titre qqpeu différent: «16 ième Grande exposition de la vallée du Saint-Laurent. Liste des prix/ Prize List. 24 au 29 août 1914. Les Trois-Rivières». La Grande Guerre avait débuté en Europe mais cette fête foraines

88-VALLÉE, Abbé Henri. M. l'abbé F.-X. Noiseux, v.-g., curé des Trois-Rivières. 1796-1812. «Les cahiers de la Société d'histoire régionale n° 2». Trois-Rivières, 1931. 54 pages, illustré, 23 cm. Broché. 35,00\$

89-[YAMACHICHE]. Notice sur l'église paroissiale de Sainte-Anne de Yamachiche. Montréal, Sénécal, 1886. 36 pages, 15 cm. Broché. Deux cachets sur la couverture. Trace d'un ticket de cote. Bel état. 125,00\$
Br.qc.,3007. Joseph-Hercule Dorion serait l'auteur de cette brochure selon Iris.

«Montréal»

90-ASSELIN, Olivar. Le problème municipal. La leçon que Montréal doit tirer de l'expérience des États-Unis Montréal, 1909. 16 pages, 22 cm. Broché. 25,00\$

91-CHAPMAN, A.T. Sights and Shrines and Official Guide to Montreal. Guide to streets. Map with Index. Montréal, Chapman, 1921. 216 pages, frontispice (panorama), grand plan replié à la fin du volume, 18 cm. Broché. 75,00\$

92-DRUMMOND, William Henry. Montréal in Half Tone. A Souvenir. Over one hundred illustrations plain and coloured showing the great progress which the city has made during the past seventy years with historic-

al descriptions by Dr. W.H. Drummond [...] Montréal, Clarke, s.d.[1900]. env.[90] pages, illustré en noir et en couleurs, 1 vue panoramique repliée, 18 x 24 cm. Broché. Couverture illustrée en couleurs. Deux cachets sur celle-ci. Bel état. 150,00\$

93-[MILES, Henry]. Montreal. Province of Québec. Canada. 1907. Montréal, Desbarats, [1907]. 48 pages, illustré, 23 cm. Broché. 65,00\$

Statue de Maisonneuve sur le titre. En anglais. Publicités de compagnies de chemins de fer. Présentation de la ville de Montréal aux visiteurs Ce texte a connu plusieurs éditions avant la Grande Guerre.

94-[MONTREAL]. Souvenir. Journée eucharistique célébrée à Saint-Édouard. Montréal. 3-5 septembre 1926. (M.), (1926). 129-[2] p., 23 cm. Broché. 30,00\$

95-[SAINT-THOMAS-APÔTRE]. Souvenir du dixième anniversaire de la paroisse Saint-Thomas-Apôtre, Montréal, présidé par Son Éminence le Cardinal Paul-Émile Léger, archevêque de Montréal. 27 octobre 1957. S.l.n.d., 44 pages, illustré, 25 cm. Broché. Exemplaire de bibliothèque. 18,00\$

«Ville de Québec»

96-BLANCHET, Johanne. Les divertissements à Québec au XIXe siècle. Exposition présentée aux voûtes du Palais 29 octobre 1982 au 27 février 1983. Québec, 1982. 16 pages, illustrée, 22 cm. Broché. 12,00\$

97-BOUVART, Père Martin. Au commencement de l'Ancienne-Lorette. Mémoire du Père Martin Bouvart. De la chapelle de Notre Dame de Laurette en Canada. 1er et 2e de mars de l'année 1675. S.l., Corporation de la chapelle Notre-Dame-de-Lorette, 2000?. 30-[1] pages, illustré, 22 cm. Broché. 15,00\$

98-CHOUNARD, F.-X., et al. Québec, la ville historique/ The Historic City. [Québec], [ca.1930]. 63 pages, ill., 23 cm. Broché. 35,00\$

99-DIONNE, Narcisse-Eutrope. Le tombeau de Champlain. [...] Québec, Léger Brousseau, 1880. 91 pages, 17 cm. Broché. 65,00\$


Dionne, 1605. Un des nombreux titres sur cette question qui animait les soirées d'hiver dans la vieille capitale.

100-DOUCET, Louis-Joseph. Sur les remparts. Poésies. Québec, 1911. 106-[2] pages, 20 cm. Broché. 65,00\$

Envoi de l'auteur à Omer Héroux. Complet d'une lettre de 2 pages adressée à Omer Héroux. L'auteur, Charles Beaubien, démolit qqpeu le recueil de Doucet. Il souligne notamment les multiples fautes de français, de syntaxe, etc.

101-DRAPEAU, Stanislas. Observations sur la brochure de MM. les abbés Laverdière et Casgrain relative-ment à la découverte du tombeau de Champlain. Québec, Cary, 1866. 28 pages, 22 cm. Broché. Couverture jaune d'éditeur. Deux cachets sur le titre. 125,00\$

Gagnon I, 1177; Dionne I, 938; T.P.L. 6212; Casey I, 3326; Br.qc. 1691.



102-FERLAND, Abbé J.-B.-A. Notes sur les registres de Notre-Dame de Québec. Deuxième édition. Québec, Desbarats, 1863. 100 pages, 23 cm. Broché. Un cachet sur la couverture imprimée. Signature également. Trace d'un ticket de collection. Trace de ruban gommé qui avait servi à consolider le dos. 50,00\$


103-[HÔPITAL-GÉNÉRAL-DE-QUÉBEC]. Principaux faits historiques concernant l'Hôpital Général de Québec de 1620 à 1972. [Québec], [1972?]. 32 pages, illustré, 15 cm. Broché. 12,00\$

- 104-LÉTOURNEAU, Louis-Philippe. Rue du trésor. Québec, Micheline, 1966. 23 p., ill., 21 cm. Broché. 25,00\$
Le régionalisme à l'échelle de quelques pavés. Moins qu'un timbre poste comme espace. Voir Google pour une vue de ce charmant artère.
- 105-[MYRAND, Ernest, et alii]. Pageants du tricentenaire de Québec. Mis en scène par M. Frank Lascelles. Dialogues et discours par Ernest Myrand. Musique préparée par M. Joseph Vézina. Québec, Laflamme et Proulx, (1908). 36 pages, 23 cm. Broché. Cachets. 45,00\$
Ces tableaux vivants se sont déroulés sur les plaines en 1908. On retrouve une série de cartes postales illustrant ces tableaux.
- 106-[QUÉBEC BATTLEFIELDS]. The Québec Battlefields. An appeal. Issued in French and English under the authority of the Headquarters of the Québec Battlefields Association. Québec, 1908. 48 pages, 18 cm. Broché. 65,00\$
Comme un programme pour la sauvegarde et la réhabilitation des champs dits plaines d'Abraham où se déroula en 1759 une opération militaire pendant la Guerre de Sept Ans. Intéressants passages qui dénombrent les propriétaires de ces terrains qui servirent à créer un véritable parc urbain, un modèle d'urbanisme, en quelque sorte, pour l'époque. Intéressante chronologie des grands faits de l'histoire qui se sont déroulés à Québec.
- 107-[QUÉBEC, Port de]. Application of the Quebec Harbour Commissioners to the Railway Commission as to Freight Rates and of the City of Quebec in support of the Harbour Commission and as to Matters Concerning the City. Presented at Ottawa on 23rd, 24th and 26th March 1926. S.l.n.d., 16 pages, carte repliée et vue repliée hors-texte, 23 cm. Broché. 35,00\$
- 108-[QUÉBEC]. Vive la canadienne. Souvenir du 24 juin 1888. Par ***. Québec, Darveau, 1880. 16 pages, 21 cm. Broché. 25,00\$
Les auteurs sont D.Lesage et C.R. Devlin. Sommaire: Vive la canadienne, Québec son âge de renaissance et Promenade sur la Terrasse Dufferin.
- 109-[QUÉBEC]. POITRAS, G., éditeur. La cité de Québec. Son passé est glorieux et son avenir est brillant. Notes historiques et biographies des membres de l'administration municipale. Québec, 1954. 51-[1] pages, illustré, 23 cm. Broché. Cachet. 18,00\$
- 110-[QUÉBEC/ Ville]. Quebec. The Historic Capital of a Continent. Illustrating and describing that wonderful walled City of the North. Toronto, MacFarlane, [av1914?]. [38] pages, illustré + une image panoramique, 17 x 23 cm. Broché. Ficelle torsadée. Petits accrocs aux coins. 20,00\$
- 111-[ROY, Pierre-Georges, éditeur]. Saint-Jean-Baptiste de Québec. Lévis, Pierre-Georges Roy, 1901. 30 pages, illustré, 22 cm. Broché. Petites pertes sur les bords de la couverture. 75,00\$
En frontispice une belle illustration en médaillon montrant l'église, oeuvre de l'architecte Joseph-Ferdinand Peachy.
- 112-SAGUENAY, Jean du [Pseudo. de Léopold LÉAU]. La vieille capitale. Québec historique. 1608-1908. Photographies de nombreuses gravures anciennes. Québec et Paris, Bloud et Action sociale, 1908. 33 pages, illustré, 24 cm. Broché. Deux cachets sur la couverture. Trace d'un ticket de collection. 45,00\$



113-[SAINT-JEAN-BAPTISTE DE QUEBEC]. Noces de diamant. 1849-1909. Conventum des anciens élèves des Frères des écoles chrétiennes de l'école St-Jean-Baptiste, Québec, P.Q. Les 12, 13, 14 et 16 décembre 1909. S.l.n.d. [20] pages, ill., 18 x 23 cm. Broché. 125,00\$

Les photographies de L. Roussel évoquent la vie d'un quartier de Québec. On voit des images de la vieille église, de la nouvelle érigée par Joseph-Ferdinand Peachy. Puis les écoles du quartier dont celle des Frères des écoles chrétiennes.



114-[SAINT-ROCH]. Souvenir de la bénédiction du monument du Sacré-Coeur. Saint-Roch de Québec, 13 octobre 1912. S.l.n.d. 32 pages, illustré, 23 cm. Broché. Pliure sur tout le corps de la brochure. Deux cachets sur la couv. et trace d'étiquette de bibliothèque. 45,00\$

115-[SILLERY]. Sillery. 350 ans d'histoire. 1637-1987. Du 12 au 21 juin 1987. S.l.n.d., 96 pages, illustré + publicités, 25 cm. Broché. Accrocs aux bords du plat sup. 35,00\$

116-[SOCIÉTÉ DE COLONISATION]. La Société de colonisation du Diocèse de Québec. Bulletin n° 2. Québec, Action catholique, 1935. 28-[1] pages, illustré, 23 cm. Broché. 20,00\$

On a tenté de coloniser la région de l'Abitibi. Un certain plan Vautrin devait assurer le succès de cette entreprise. On se proposait de faire des citoyens de la Vieille Capitale des colons/agriculteurs.

117-[SOEURS DE LA CHARITÉ]. Centenaire des Soeurs de la Charité de Québec. 1849-1949. S.l.n.d., 16 pages, 22 cm. Broché. 15,00\$

118-TACHÉ, J.C. Notice historiographique sur la fête célébrée à Québec le 16 juin 1859, jour du deux centième anniversaire de l'arrivée de Monseigneur de Montmorency-Laval en Canada. Québec, Brousseau, 1859. 72-[1] pages, 23 cm. Broché. Cachets sur la couverture. Trace d'une étiquette de cote. Petites pertes au papier du dos. Bon quand même. 150,00\$

GagnonI,3454; Dionnel, 673; Br.qc.1775.

119-[TRICENTENAIRE DE QUÉBEC]. Souvenir. Tercentenary Celebration. Landing of Champlain. With the compliments of the Intercolonial Railway, Prince Edward Island Railway Canada. Moncton, Intercolonial Railway, [1908]. portefeuille renfermant une seule illustration en couleurs intitulée: The Landing of Champlain Quebec 1608. images: 17 x 25, Portefolio illustré. 100,00\$

Voir Nelles. La couverture illustre Champlain, accompagné de deux Amérindiens, se dirigeant vers Québec en canot. Le Don-de-Dieu est à l'ancre. En réalité ce document a été réalisé par la Mortimer and Co de Montréal pour le compte de la Intercolonial Railway.

120-[URSULINES]. Au musée du vieux monastère des Ursulines. Québec 1639-1936. [Québec], [1936]. 48 pages, illustré, 22 cm. Broché. 25,00\$

Bilingue

121-[VALLEE, Arthur] [HOTEL-DIEU-DE-QUEBEC]. Notes brèves sur quelques documents et pièces du trésor de l'Hôtel-Dieu de Kébec. [Q., 1934]. 49-[4] pages, 26 cm. Demi-chagrin. (Couverture conservée.) 100,00\$

Tiré à seulement deux cents exemplaires. Un des 100 numérotés à la presse. Envoi de l'auteur au Cardinal Villeneuve. Catalogue d'une exposition de manuscrits, livres, tableaux faisant partie de la collection de l'Hôtel-Dieu. Documents du dix-septième et du dix-huitième surtout. Notices commentées par le Dr Vallée.



Suivez nous sur Facebook à la page
[Roger et Julien Auger, libraires !](#)